Wykopy = 0,42 m2
Nasypy = 0,08 m2
Humus nałożony = 0,34 m2
Humus zdjęty = 1,10 m2

Przekrój nr196
km 4+132.326

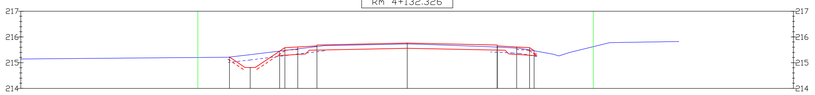

Rzędne niwelety	215.63 214.88 215.45 215.48 215.64 215.64 215.74 215.64 215.64 215.64
Rzędne terenu	215.32 215.16 215.21 215.27 215.34 215.43 215.53 215.37 215.44 215.44
Różnica rzędnych	0.00 -0.46 0.00 -0.21 -0.30 -0.21 0.00 -0.27 0.00 0.00
Odsunięcia od osi	-4.56 -1.13 -0.75 -0.00 -0.75 -1.75 0.00 1.50 0.75 2.25

Wykopy = 0,42 m2
Nasypy = 0,10 m2
Humus nałożony = 0,34 m2
Humus zdjęty = 1,13 m2

Przekrój nr195
km 4+125.000

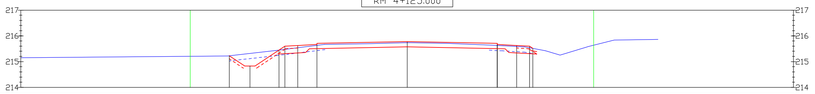

Rzędne niwelety	215.63 214.83 215.45 215.48 215.64 215.64 215.77 215.64 215.64 215.64
Rzędne terenu	215.23 215.30 215.45 215.47 215.54 215.63 215.73 215.53 215.59 215.59
Różnica rzędnych	0.00 -0.46 0.00 -0.01 -0.09 -0.01 0.04 -0.11 0.05 0.05
Odsunięcia od osi	-4.56 -1.13 -0.75 0.00 -0.75 -1.75 0.00 1.50 0.75 2.25

Wykopy = 0,51 m2
Nasypy = 0,10 m2
Humus nałożony = 0,34 m2
Humus zdjęty = 1,08 m2

Przekrój nr194
km 4+100.000

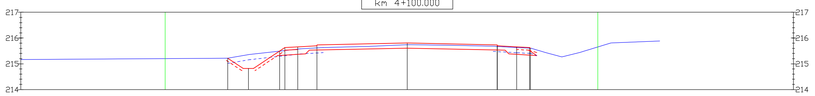

Rzędne niwelety	215.63 214.88 215.45 215.48 215.64 215.64 215.68 215.64 215.64 215.64
Rzędne terenu	215.22 215.05 215.22 215.27 215.37 215.42 215.74 215.47 215.43 215.42
Różnica rzędnych	0.00 -0.17 0.00 0.00 0.00 0.00 0.06 0.00 0.00 0.00
Odsunięcia od osi	-4.57 -1.18 -0.75 0.00 -0.75 -1.75 0.00 1.50 0.75 2.25

Wykopy = 0,52 m2
Nasypy = 0,12 m2
Humus nałożony = 0,35 m2
Humus zdjęty = 1,02 m2

Przekrój nr193
km 4+085.584

Rzędne niwelety	215.63 214.78 215.45 215.48 215.64 215.64 215.68 215.64 215.64 215.64
Rzędne terenu	215.14 215.14 215.24 215.24 215.34 215.34 215.73 215.47 215.44 215.44
Różnica rzędnych	0.00 -0.36 0.00 0.00 0.00 0.00 0.05 0.00 0.00 0.00
Odsunięcia od osi	-4.57 -1.18 -0.75 0.00 -0.75 -1.75 0.00 1.50 0.75 2.25

Wykopy = 0,13 m2
Nasypy = 0,09 m2
Humus nałożony = 0,18 m2
Humus zdjęty = 0,51 m2

Przekrój nr200
km 4+212.062

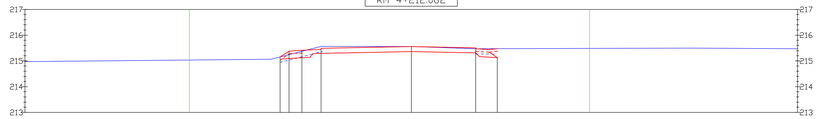

Rzędne niwelety	215.63 215.48 215.45 215.64 215.64 215.64
Rzędne terenu	215.53 215.47 215.37 215.26 215.47 215.48
Różnica rzędnych	0.00 -0.02 -0.07 -0.37 0.00 0.00
Odsunięcia od osi	2.25 1.50 0.75 0.00 1.50 2.25

Wykopy = 0,56 m2
Nasypy = 0,00 m2
Humus nałożony = 0,22 m2
Humus zdjęty = 0,68 m2

Przekrój nr199
km 4+200.000

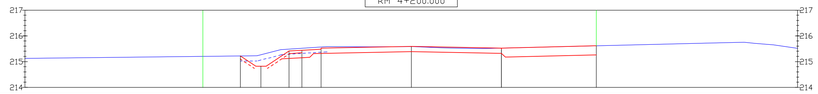

Rzędne niwelety	215.63 214.88 215.45 215.48 215.59 215.64
Rzędne terenu	215.02 215.07 215.14 215.02 215.07 215.53 215.61
Różnica rzędnych	0.00 -0.44 -0.31 -0.54 -0.52 0.00 -0.07 0.00
Odsunięcia od osi	-4.54 -1.50 -0.75 -0.75 -1.75 0.00 1.50 0.75

Wykopy = 0,87 m2
Nasypy = 0,03 m2
Humus nałożony = 0,42 m2
Humus zdjęty = 1,38 m2

Przekrój nr198
km 4+175.000



Rzędne niwelety	215.59 214.93 215.47 215.56 215.64 215.64 215.78 215.47 215.37 215.37
Rzędne terenu	215.13 215.08 215.14 215.08 215.33 215.47 215.56 215.09 215.25 215.37
Różnica rzędnych	0.00 -0.45 0.00 0.49 0.00 0.00 -0.22 -0.38 0.00 0.00
Odsunięcia od osi	-4.57 -0.77 -0.75 -0.75 -1.75 0.00 1.50 0.75 2.25 4.50

Wykopy = 0,95 m2
Nasypy = 0,05 m2
Humus nałożony = 0,38 m2
Humus zdjęty = 1,39 m2

Przekrój nr197
km 4+150.000

Rzędne niwelety	215.67 214.93 215.45 215.57 215.64 215.71 215.64 215.63 215.64 215.64
Rzędne terenu	215.15 215.13 215.13 215.14 215.34 215.14 215.09 215.04 215.13 215.14
Różnica rzędnych	0.00 -0.05 -0.32 0.00 0.00 0.00 0.00 0.00 0.00 0.00
Odsunięcia od osi	-4.74 -1.00 -0.75 -0.75 -1.75 0.00 1.50 0.75 2.25 3.74 4.50

LEGENDA:

- teren projektowany
- teren istniejący
- humus do zdjęcia - 20 cm
- humus nałożony - 10 cm
- granica pasa drogowego

Biuro Projektów A-PROPOL S.C. 44-121 Gliwice ul.Gomulki 2 tel. (0-32) 270-89-31			DATA: Czerwiec 2008	NUMER KOMPLETU	
			INWESTOR Powiat Strzelecki ul. Jordanowska 2, 47-100 Strzelce Opolskie		
PROJEKTOWAŁ:	mgr inż. Adam Bogacki upr. budl.Nr 245/82		INWESTYCJA Przebudowa i rozbudowa ciągu komunikacyjnego północnego obejścia i komunikacji gospodarczej miasta Strzelce Opolskie.		
OPRACOWAŁ:	mgr inż. Karol Kulawik		OBIEKT Część drogowa z odwodnieniem.	NR PROJ. T206/AP 239/2008	
SPRAWDZIŁ:					
SKALA 1 : 100	BRANŻA Konstrukcyjno - inżynieryjna	STADIUM PW	TREŚĆ RYS. Ulica 1-go Maja - przekroje charakterystyczne 193-200.	NR RYS. 21	