Wykopy = 0,57 m2
Nasypy = 0,00 m2
Humus nałożony = 0,29 m2
Humus zdjęty = 0,66 m2

Przekrój nr184
km 3+948.209

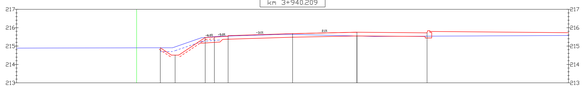

Rzędne niwelety	215.9 215.9 215.9 215.7 215.7 215.6 215.6 215.5 215.5 215.5 215.5
Rzędne terenu	215.9 215.9 215.7 215.7 215.7 215.7 215.6 215.6 215.6 215.6 215.6
Różnica rzędnych	0.0 0.0 0.2 0.0 0.1 0.1 0.0 0.1 0.0 0.1 0.1
Odsunięcia od osi	-7.5 -5.0 -2.5 -1.5 0.0 2.5 5.0 7.5

Wykopy = 0,75 m2
Nasypy = 0,00 m2
Humus nałożony = 0,24 m2
Humus zdjęty = 0,35 m2

Przekrój nr183
km 3+925.000

Rzędne niwelety	216.4 216.4 216.4 216.3 216.3 216.3 216.3 216.2 216.2 216.2 216.2
Rzędne terenu	216.3 216.4 216.4 216.3 216.3 216.3 216.3 216.2 216.2 216.2 216.2
Różnica rzędnych	0.1 0.0 0.0 0.0 0.0 0.0 0.0 0.0 0.0 0.0 0.0
Odsunięcia od osi	-7.5 -5.0 -2.5 -1.5 0.0 2.5 5.0 7.5

Wykopy = 1,67 m2
Nasypy = 0,74 m2
Humus nałożony = 0,40 m2
Humus zdjęty = 1,16 m2

Przekrój nr182
km 3+900.000



Rzędne niwelety	216.7 216.7 216.6 216.6 216.5 216.5 216.4 216.4 216.4 216.4 216.4
Rzędne terenu	216.7 216.6 216.6 216.7 216.6 216.5 216.4 216.4 216.4 216.4 216.4
Różnica rzędnych	0.0 0.1 0.0 0.1 0.1 0.0 0.0 0.0 0.0 0.0 0.0
Odsunięcia od osi	-7.5 -5.0 -2.5 -1.5 0.0 2.5 5.0 7.5

Wykopy = 1,58m2
Nasypy = 0,73 m2
Humus nałożony = 0,28 m2
Humus zdjęty = 0,95 m2

Przekrój nr181
km 3+888.689



Rzędne niwelety	216.8 216.8 216.7 216.6 216.6 216.7 216.6 216.5 216.4 216.4 216.4
Rzędne terenu	216.7 216.7 216.6 216.6 216.6 216.6 216.5 216.4 216.4 216.4 216.4
Różnica rzędnych	0.1 0.1 0.1 0.0 0.0 0.1 0.1 0.1 0.0 0.0 0.0
Odsunięcia od osi	-7.5 -5.0 -2.5 -1.5 0.0 2.5 5.0 7.5

Wykopy = 0,31 m2
Nasypy = 0,20 m2
Humus nałożony = 0,42 m2
Humus zdjęty = 1,11 m2

Przekrój nr188
km 3+983.502

Rzędne niwelety	215.5 215.5 215.4 215.4 215.3 215.3 215.2 215.2 215.2 215.2 215.2
Rzędne terenu	215.5 215.5 215.4 215.4 215.4 215.3 215.2 215.2 215.2 215.2 215.2
Różnica rzędnych	0.0 0.0 0.0 0.0 0.1 0.0 0.0 0.0 0.0 0.0 0.0
Odsunięcia od osi	-7.5 -5.0 -2.5 -1.5 0.0 2.5 5.0 7.5

Wykopy = 0,00 m2
Nasypy = 0,25 m2
Humus nałożony = 0,09 m2
Humus zdjęty = 1,43 m2

Przekrój nr187
km 3+975.000

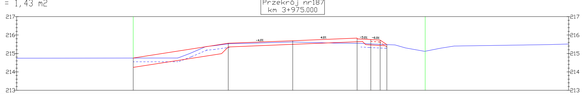

Rzędne niwelety	215.9 215.8 215.8 215.7 215.7 215.6 215.6 215.6 215.6 215.6 215.6
Rzędne terenu	215.9 215.9 215.8 215.7 215.7 215.6 215.6 215.6 215.6 215.6 215.6
Różnica rzędnych	0.0 0.1 0.0 0.0 0.0 0.0 0.0 0.0 0.0 0.0 0.0
Odsunięcia od osi	-7.5 -5.0 -2.5 -1.5 0.0 2.5 5.0 7.5

Wykopy = 0,31 m2
Nasypy = 0,22 m2
Humus nałożony = 0,40 m2
Humus zdjęty = 1,04 m2

Przekrój nr186
km 3+964.262



Rzędne niwelety	216.1 216.0 215.9 215.8 215.7 215.7 215.6 215.6 215.6 215.6 215.6
Rzędne terenu	216.1 216.0 215.9 215.8 215.7 215.7 215.6 215.6 215.6 215.6 215.6
Różnica rzędnych	0.0 0.0 0.0 0.0 0.0 0.0 0.0 0.0 0.0 0.0 0.0
Odsunięcia od osi	-7.5 -5.0 -2.5 -1.5 0.0 2.5 5.0 7.5

Wykopy = 0,53 m2
Nasypy = 0,43 m2
Humus nałożony = 0,58 m2
Humus zdjęty = 1,35 m2

Przekrój nr185
km 3+950.000



Rzędne niwelety	216.4 216.4 216.3 216.3 216.2 216.2 216.1 216.1 216.1 216.1 216.1
Rzędne terenu	216.4 216.4 216.3 216.3 216.3 216.2 216.1 216.1 216.1 216.1 216.1
Różnica rzędnych	0.0 0.0 0.0 0.0 0.1 0.0 0.0 0.0 0.0 0.0 0.0
Odsunięcia od osi	-7.5 -5.0 -2.5 -1.5 0.0 2.5 5.0 7.5

Wykopy = 0,44 m2
Nasypy = 0,13 m2
Humus nałożony = 0,36 m2
Humus zdjęty = 1,05 m2

Przekrój nr192
km 4+075.000



Rzędne niwelety	216.3 216.3 216.2 216.2 216.2 216.2 216.1 216.1 216.1 216.1 216.1
Rzędne terenu	216.3 216.3 216.2 216.2 216.2 216.2 216.1 216.1 216.1 216.1 216.1
Różnica rzędnych	0.0 0.0 0.0 0.0 0.0 0.0 0.0 0.0 0.0 0.0 0.0
Odsunięcia od osi	-7.5 -5.0 -2.5 -1.5 0.0 2.5 5.0 7.5

Wykopy = 0,31 m2
Nasypy = 0,32 m2
Humus nałożony = 0,39 m2
Humus zdjęty = 1,10 m2

Przekrój nr191
km 4+050.000

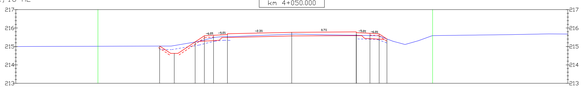

Rzędne niwelety	216.6 216.6 216.5 216.5 216.4 216.4 216.3 216.3 216.3 216.3 216.3
Rzędne terenu	216.6 216.6 216.5 216.5 216.5 216.4 216.3 216.3 216.3 216.3 216.3
Różnica rzędnych	0.0 0.0 0.0 0.0 0.1 0.0 0.0 0.0 0.0 0.0 0.0
Odsunięcia od osi	-7.5 -5.0 -2.5 -1.5 0.0 2.5 5.0 7.5

Wykopy = 0,28 m2
Nasypy = 0,34 m2
Humus nałożony = 0,39 m2
Humus zdjęty = 1,07 m2

Przekrój nr190
km 4+025.000

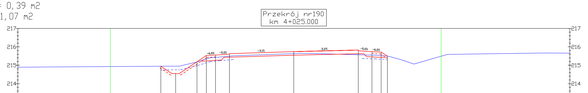

Rzędne niwelety	216.8 216.8 216.7 216.7 216.6 216.6 216.5 216.5 216.5 216.5 216.5
Rzędne terenu	216.8 216.8 216.7 216.7 216.6 216.6 216.5 216.5 216.5 216.5 216.5
Różnica rzędnych	0.0 0.0 0.0 0.0 0.0 0.0 0.0 0.0 0.0 0.0 0.0
Odsunięcia od osi	-7.5 -5.0 -2.5 -1.5 0.0 2.5 5.0 7.5

Wykopy = 0,29 m2
Nasypy = 0,22 m2
Humus nałożony = 0,42 m2
Humus zdjęty = 1,11 m2

Przekrój nr189
km 4+000.000

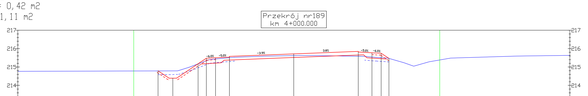

Rzędne niwelety	216.7 216.7 216.6 216.6 216.5 216.5 216.4 216.4 216.4 216.4 216.4
Rzędne terenu	216.7 216.7 216.6 216.6 216.6 216.5 216.4 216.4 216.4 216.4 216.4
Różnica rzędnych	0.0 0.0 0.0 0.0 0.1 0.0 0.0 0.0 0.0 0.0 0.0
Odsunięcia od osi	-7.5 -5.0 -2.5 -1.5 0.0 2.5 5.0 7.5

LEGENDA:

- teren projektowany
- teren istniejący
- humus do zdjęcia - 20 cm
- humus nałożony - 10 cm
- granica pasa drogowego

Biuro Projektów
A-PROPOL s.c.
46-121 Gliwice ul.Gomułki 2 tel. (0-32) 272-08-31

DATA	Czerwiec 2008
NUMER KOMPLETU	
DYREKTOR	Paweł Strusiecki ul. Jordanowska 2, 47-100 Strzelce Opolskie
PROJEKTOWAŁ	Inż. Ireneusz Adam Snopkiewicz mgr Ryszard Pilarski
OPRACOWAŁ	mgr Ewa Kubacki mgr Ewa Kubacki
SPRAWDZIŁ	
INWESTYCJA	Przebudowa i rozbudowa ciągu komunikacyjnego północnego obejścia i komunikacji gospodarczej miasta Strzelce Opolskie
OBIEKT	Część drogowa z odwodnieniem.
NR PROJ.	208/w/ 238/2008
SKALA	1 : 100
BRANŻA	Konstrukcyjno - Wysokościowa
STADIUM	PW
TREŚĆ RYS.	Ulica 1-go Maja - przekroje charakterystyczne 181-192.
NR RYS.	20