Wykopy = 0.05 m2
Nasypy = 0,57 m2
Humus nałożony = 0,32 m2
Humus zdjęty = 0.78 m2

Przekrój nr112
km 2+400.000



Rzędne niwelety	
Rzędne terenu	
Różnica rzędnych	
Odsunięcia od osi	

Wykopy = 0.13 m2
Nasypy = 0,14 m2
Humus nałożony = 0,33 m2
Humus zdjęty = 0.70 m2

Przekrój nr111
km 2+375.000

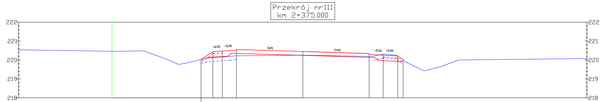

Rzędne niwelety	
Rzędne terenu	
Różnica rzędnych	
Odsunięcia od osi	

Wykopy = 0.00 m2
Nasypy = 0,77 m2
Humus nałożony = 0,25 m2
Humus zdjęty = 0.71 m2

Przekrój nr110
km 2+350.000

Rzędne niwelety	
Rzędne terenu	
Różnica rzędnych	
Odsunięcia od osi	

Wykopy = 0.27 m2
Nasypy = 0,67 m2
Humus nałożony = 0,36 m2
Humus zdjęty = 0.93 m2

Przekrój nr109
km 2+325.000

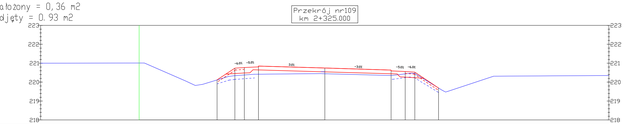

Rzędne niwelety	
Rzędne terenu	
Różnica rzędnych	
Odsunięcia od osi	

Wykopy = 1.06 m2
Nasypy = 0,02 m2
Humus nałożony = 0,31 m2
Humus zdjęty = 0.68 m2

Przekrój nr116
km 2+463.804



Rzędne niwelety	
Rzędne terenu	
Różnica rzędnych	
Odsunięcia od osi	

Wykopy = 0.40 m2
Nasypy = 0,05 m2
Humus nałożony = 0,26 m2
Humus zdjęty = 0.63 m2

Przekrój nr115
km 2+450.000

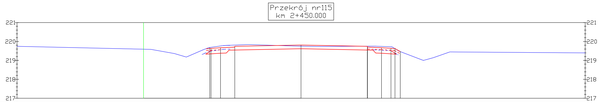

Rzędne niwelety	
Rzędne terenu	
Różnica rzędnych	
Odsunięcia od osi	

Wykopy = 0.41 m2
Nasypy = 0,03 m2
Humus nałożony = 0,22 m2
Humus zdjęty = 0,75 m2

Przekrój nr114
km 2+425.000

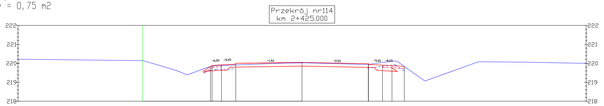

Rzędne niwelety	
Rzędne terenu	
Różnica rzędnych	
Odsunięcia od osi	

Wykopy = 0.10 m2
Nasypy = 0,34 m2
Humus nałożony = 0,22 m2
Humus zdjęty = 0,75 m2

Przekrój nr113
km 2+408.712



Rzędne niwelety	
Rzędne terenu	
Różnica rzędnych	
Odsunięcia od osi	

Wykopy = 0,64 m2
Nasypy = 0,18 m2
Humus nałożony = 0,32 m2
Humus zdjęty = 1,21 m2

Przekrój nr120
km 2+575.000

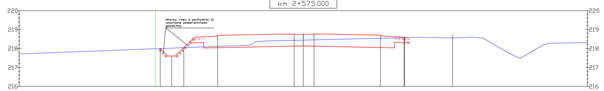

Rzędne niwelety	
Rzędne terenu	
Różnica rzędnych	
Odsunięcia od osi	

Wykopy = 1,86 m2
Nasypy = 0,00 m2
Humus nałożony = 1,30 m2
Humus zdjęty = 4,05 m2

Przekrój nr119
km 2+513.049

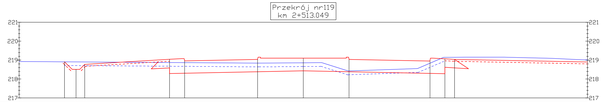

Rzędne niwelety	
Rzędne terenu	
Różnica rzędnych	
Odsunięcia od osi	

Wykopy = 1.34 m2
Nasypy = 0,00 m2
Humus nałożony = 0,71 m2
Humus zdjęty = 2,08 m2

Przekrój nr118
km 2+500.000



Rzędne niwelety	
Rzędne terenu	
Różnica rzędnych	
Odsunięcia od osi	

Wykopy = 0.88 m2
Nasypy = 0,02 m2
Humus nałożony = 0.32 m2
Humus zdjęty = 0.86 m2

Przekrój nr117
km 2+475.000

Rzędne niwelety	
Rzędne terenu	
Różnica rzędnych	
Odsunięcia od osi	

LEGENDA:

- teren projektowany
- teren istniejący
- humus do zdjęcia - 20 cm
- humus nałożony - 10 cm
- granica pasa drogowego

Biuro Projektów
A-PROPOL S.C.
44-127 Gliwice ul.Gornych 2 tel. (0-32) 272-09-31

DATA: Czerwiec 2008	NUMER KOMPLETU:		
INWESTOR: Powiat Strzelecki ul. Andersenska 2, 47-100 Strzelce Opolskie			
PROJEKTOWAŁ: mgr inż. Jerzy Kargacin upr. budow. 240/88	INWESTYCJA: Modernizacja i rozbudowa ciągu komunikacyjnego północnego obwodnica i komunikacji gospodarczej miasta Strzelce Opolskie.		
OPRACOWAŁ: mgr inż. Paweł Kubacki	OBIEKT: Część drogowa z odwodnieniem.		
SPRAWDZIŁ:			
SKALA: 1 : 100	BRANŻA: Komunikacyjno - inżynieryjna	STADIUM: PW	TREŚĆ RYS.: Ulica 1-go Maja - przekroje charakterystyczne 109-120.
NR PROJ.: 2008/07 2/06/08	NR RYS.: 14		