Wykopy = 0.27 m2
Nasypy = 0,04 m2
Humus natozony = 0,16 m2
Humus zdjęty = 0.70 m2

Przekrój nr100
km 2+150.000

Rzędne niwelety	220.07 220.07 220.07 220.07 220.07 220.07 220.07 220.07 220.07
Rzędne terenu	220.08 220.08 220.07 220.07 220.07 220.08 220.08 220.08 220.08
Różnica rzędnych	0.00 0.00 0.00 0.00 0.00 0.00 0.00 0.00 0.00
Odsunięcia od osi	0.00 5.00 7.00 10.00 15.00 20.00 25.00 27.00 30.00

Wykopy =0.00 m2
Nasypy = 0,18 m2
Humus natozony = 0,09 m2
Humus zdjęty = 2.17 m2

Przekrój nr104
km 2+225.000



Rzędne niwelety	220.07 220.07 220.07 220.07 220.07 220.07 220.07
Rzędne terenu	220.07 220.07 220.07 220.07 220.07 220.07 220.08
Różnica rzędnych	0.00 0.00 0.00 0.00 0.00 0.00 0.00
Odsunięcia od osi	0.00 5.00 7.00 10.00 15.00 20.00 30.00

Wykopy = 0.00 m2
Nasypy = 1.09 m2
Humus natozony = 0,31 m2
Humus zdjęty = 0.80 m2

Przekrój nr108
km 2+300.000

Rzędne niwelety	220.07 220.08 220.08 220.08 220.08 220.07 220.07 220.08
Rzędne terenu	220.06 220.08 220.08 220.07 220.07 220.07 220.08
Różnica rzędnych	0.01 0.00 0.00 0.01 0.01 0.00 0.00
Odsunięcia od osi	0.00 5.00 7.00 10.00 15.00 20.00 30.00

Wykopy = 1.25 m2
Nasypy = 0,02 m2
Humus natozony = 0,50 m2
Humus zdjęty = 1,12 m2

Przekrój nr99
km 2+125.000

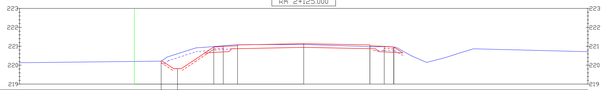

Rzędne niwelety	220.07 220.08 220.08 220.07 220.07 220.08 220.08 220.08
Rzędne terenu	220.07 220.07 220.07 220.07 220.07 220.08 220.08 220.08
Różnica rzędnych	0.00 0.01 0.01 0.00 0.00 0.00 0.00 0.00
Odsunięcia od osi	0.00 5.00 7.00 10.00 15.00 20.00 30.00

Wykopy = 0.08 m2
Nasypy = 0,08 m2
Humus natozony = 0,13 m2
Humus zdjęty = 0.33 m2

Przekrój nr103
km 2+217.013

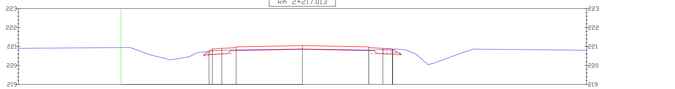

Rzędne niwelety	220.07 220.08 220.08 220.08 220.08 220.08 220.08
Rzędne terenu	220.07 220.07 220.08 220.08 220.08 220.08 220.08
Różnica rzędnych	0.00 0.01 0.00 0.00 0.00 0.00 0.00
Odsunięcia od osi	0.00 5.00 7.00 10.00 15.00 20.00 30.00

Wykopy = 0.00 m2
Nasypy = 0,59 m2
Humus natozony = 0,20 m2
Humus zdjęty = 0.60 m2

Przekrój nr107
km 2+275.000



Rzędne niwelety	220.08 220.08 220.07 220.07 220.08 220.08 220.08
Rzędne terenu	220.08 220.08 220.08 220.08 220.08 220.08 220.08
Różnica rzędnych	0.00 0.00 0.01 0.01 0.00 0.00 0.00
Odsunięcia od osi	0.00 5.00 7.00 10.00 15.00 20.00 30.00

Wykopy =1.30 m2
Nasypy = 0,00 m2
Humus natozony = 0,43 m2
Humus zdjęty = 1,24 m2

Przekrój nr98
km 2+100.000

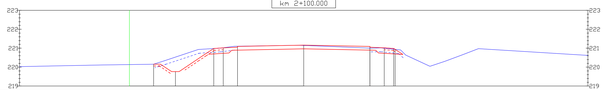

Rzędne niwelety	220.07 220.08 220.07 220.08 220.07 220.07 220.08
Rzędne terenu	220.08 220.08 220.08 220.08 220.08 220.08 220.08
Różnica rzędnych	0.01 0.00 0.01 0.00 0.01 0.01 0.00
Odsunięcia od osi	0.00 5.00 7.00 10.00 15.00 20.00 30.00

Wykopy = 0.07 m2
Nasypy = 0,05 m2
Humus natozony = 0,14 m2
Humus zdjęty = 0.61 m2

Przekrój nr102
km 2+200.000

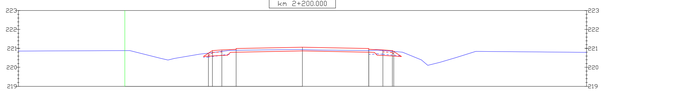

Rzędne niwelety	220.07 220.08 220.08 220.07 220.08 220.08 220.08
Rzędne terenu	220.07 220.07 220.08 220.08 220.08 220.08 220.08
Różnica rzędnych	0.00 0.01 0.00 0.01 0.00 0.00 0.00
Odsunięcia od osi	0.00 5.00 7.00 10.00 15.00 20.00 30.00

Wykopy = 0.01 m2
Nasypy = 0,78 m2
Humus natozony = 0,27 m2
Humus zdjęty = 0.75 m2

Przekrój nr106
km 2+250.000



Rzędne niwelety	220.07 220.07 220.07 220.07 220.08 220.08 220.08
Rzędne terenu	220.07 220.08 220.08 220.07 220.08 220.08 220.08
Różnica rzędnych	0.00 0.01 0.01 0.00 0.00 0.00 0.00
Odsunięcia od osi	0.00 5.00 7.00 10.00 15.00 20.00 30.00

Wykopy = 1.84 m2
Nasypy = 0,03 m2
Humus natozony = 0,22 m2
Humus zdjęty = 1,13 m2

Przekrój nr97
km 2+075.000

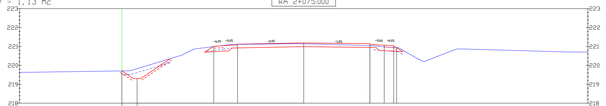

Rzędne niwelety	220.13 220.08 220.07 220.08 220.07 220.07 220.07 220.08
Rzędne terenu	220.13 220.08 220.08 220.07 220.07 220.08 220.08 220.08
Różnica rzędnych	0.00 0.00 0.01 0.01 0.00 0.01 0.01 0.00
Odsunięcia od osi	0.00 5.00 7.00 10.00 15.00 20.00 30.00

Wykopy = 0,16 m2
Nasypy = 0,02 m2
Humus natozony = 0,15 m2
Humus zdjęty = 0.63 m2

Przekrój nr101
km 2+175.000

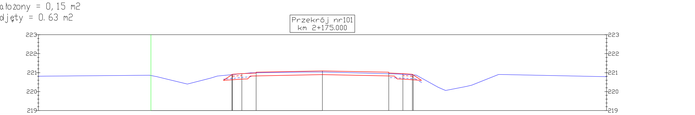

Rzędne niwelety	220.08 220.08 220.08 220.08 220.08 220.08 220.08
Rzędne terenu	220.07 220.08 220.08 220.08 220.08 220.08 220.08
Różnica rzędnych	0.01 0.00 0.00 0.00 0.00 0.00 0.00
Odsunięcia od osi	0.00 5.00 7.00 10.00 15.00 20.00 30.00

Wykopy = 0.00 m2
Nasypy = 0,15 m2
Humus natozony = 0,20 m2
Humus zdjęty = 0.63 m2

Przekrój nr105
km 2+235.764



Rzędne niwelety	220.07 220.08 220.08 220.08 220.08 220.08 220.08
Rzędne terenu	220.07 220.07 220.08 220.07 220.08 220.08 220.08
Różnica rzędnych	0.00 0.01 0.00 0.01 0.00 0.00 0.00
Odsunięcia od osi	0.00 5.00 7.00 10.00 15.00 20.00 30.00

LEGENDA:

- teren projektowany
- teren istniejący
- humus do zdjęcia - 20 cm
- humus natozony - 10 cm
- granica pasa drogowego

Biuro Projektów
A-PROPOL s.c.
44-127 Gliwice ul.Gornolsk 2. M. (0-32) 272-09-31

DATA: Czerwiec 2008
NOMER: 1/2008/PTU

INWESTOR: Powiat Strzelecki
ul. Andersenska 2, 47-100 Strzelce Opolskie

PROJEKTOWAŁ: mgr inż. Krzysztof Długosz, upr. budow. 240/88
OPRACOWAŁ: mgr inż. Paweł Kubacki
SPRAWDZIŁ:

INWESTYCJA: Modernizacja i rozbudowa ciągu komunikacyjnego północnego obwodnica i komunikacji gospodarczej miasta Strzelce Opolskie.

OBIEKT: Część drogowa z odwodnieniem.

SKALA: 1 : 100
BRANŻA: Komunikacyjno - inżynieryjna
STADIUM: PW
TREŚĆ RYS.: Ulica 1-go Maja - przekroje charakterystyczne 97-108.
NR RYS.: 13