Wykopy = 3,42 m2
Nasypy = 0,39 m2
Humus natożony = 0,34 m2
Humus zdjęty = 0,83 m2

Przekrój nr36
km 0+740.804



Rzędne niwelety	
Rzędne terenu	
Różnica rzędnych	
Odsunięcia od osi	

Wykopy = 1,68 m2
Nasypy = 0,02 m2
Humus natożony = 0,08 m2
Humus zdjęty = 0,00 m2

Przekrój nr35
km 0+725.000

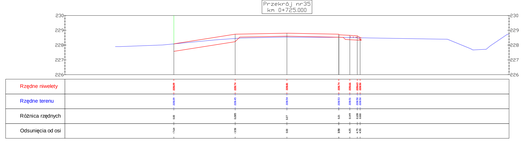

Rzędne niwelety	
Rzędne terenu	
Różnica rzędnych	
Odsunięcia od osi	

Wykopy = 0,00 m2
Nasypy = 0,48 m2
Humus natożony = 0,18 m2
Humus zdjęty = 0,68 m2

Przekrój nr34
km 0+700.000



Rzędne niwelety	
Rzędne terenu	
Różnica rzędnych	
Odsunięcia od osi	

Wykopy = 0,00 m2
Nasypy = 0,19 m2
Humus natożony = 0,17 m2
Humus zdjęty = 0,39 m2

Przekrój nr33
km 0+675.000

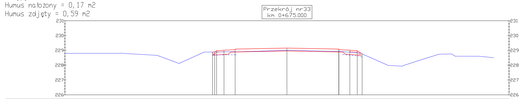

Rzędne niwelety	
Rzędne terenu	
Różnica rzędnych	
Odsunięcia od osi	

Wykopy = 0,00 m2
Nasypy = 0,72 m2
Humus natożony = 0,22 m2
Humus zdjęty = 0,66 m2

Przekrój nr40
km 0+825.000

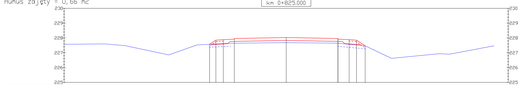

Rzędne niwelety	
Rzędne terenu	
Różnica rzędnych	
Odsunięcia od osi	

Wykopy = 1,92 m2
Nasypy = 0,36 m2
Humus natożony = 0,11 m2
Humus zdjęty = 0,35 m2

Przekrój nr39
km 0+800.000

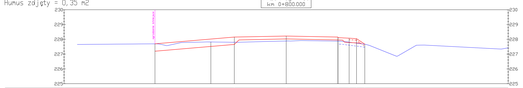

Rzędne niwelety	
Rzędne terenu	
Różnica rzędnych	
Odsunięcia od osi	

Wykopy = 0,75 m2
Nasypy = 0,60 m2
Humus natożony = 0,44 m2
Humus zdjęty = 1,18 m2

Przekrój nr38
km 0+775.000



Rzędne niwelety	
Rzędne terenu	
Różnica rzędnych	
Odsunięcia od osi	

Wykopy = 0,73 m2
Nasypy = 0,44 m2
Humus natożony = 0,41 m2
Humus zdjęty = 1,10 m2

Przekrój nr37
km 0+750.000



Rzędne niwelety	
Rzędne terenu	
Różnica rzędnych	
Odsunięcia od osi	

Wykopy = 0,00 m2
Nasypy = 0,60 m2
Humus natożony = 0,20 m2
Humus zdjęty = 0,71 m2

Przekrój nr44
km 0+925.000



Rzędne niwelety	
Rzędne terenu	
Różnica rzędnych	
Odsunięcia od osi	

Wykopy = 0,00 m2
Nasypy = 0,70 m2
Humus natożony = 0,23 m2
Humus zdjęty = 0,73 m2

Przekrój nr43
km 0+900.000

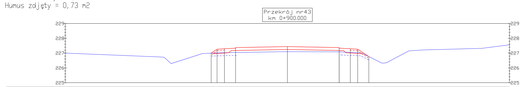

Rzędne niwelety	
Rzędne terenu	
Różnica rzędnych	
Odsunięcia od osi	

Wykopy = 0,00 m2
Nasypy = 0,47 m2
Humus natożony = 0,18 m2
Humus zdjęty = 0,60 m2

Przekrój nr42
km 0+875.000



Rzędne niwelety	
Rzędne terenu	
Różnica rzędnych	
Odsunięcia od osi	

Wykopy = 0,00 m2
Nasypy = 0,56 m2
Humus natożony = 0,18 m2
Humus zdjęty = 0,67 m2

Przekrój nr41
km 0+850.000



Rzędne niwelety	
Rzędne terenu	
Różnica rzędnych	
Odsunięcia od osi	

Wykopy = 0,22 m2
Nasypy = 0,53 m2
Humus natożony = 0,46 m2
Humus zdjęty = 1,36 m2

Przekrój nr48
km 1+025.000

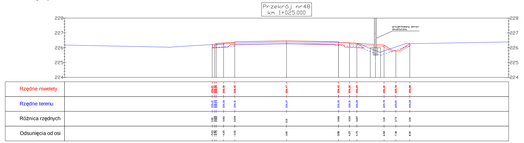

Rzędne niwelety	
Rzędne terenu	
Różnica rzędnych	
Odsunięcia od osi	

Wykopy = 0,19 m2
Nasypy = 0,89 m2
Humus natożony = 0,58 m2
Humus zdjęty = 1,55 m2

Przekrój nr47
km 1+000.000

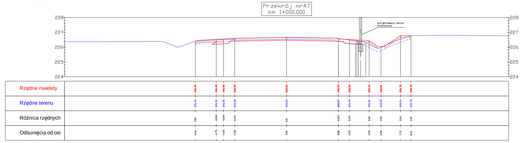

Rzędne niwelety	
Rzędne terenu	
Różnica rzędnych	
Odsunięcia od osi	

Wykopy = 0,00 m2
Nasypy = 0,23 m2
Humus natożony = 0,19 m2
Humus zdjęty = 0,65 m2

Przekrój nr46
km 0+975.000

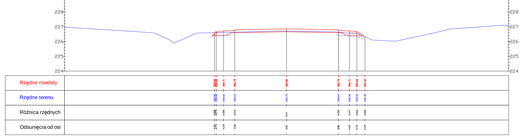

Rzędne niwelety	
Rzędne terenu	
Różnica rzędnych	
Odsunięcia od osi	

Wykopy = 0,00 m2
Nasypy = 0,40 m2
Humus natożony = 0,17 m2
Humus zdjęty = 0,62 m2

Przekrój nr45
km 0+950.000

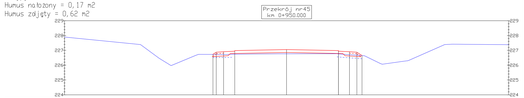

Rzędne niwelety	
Rzędne terenu	
Różnica rzędnych	
Odsunięcia od osi	

LEGENDA:

- teren projektowany
- teren istniejący
- humus do zdjęcia - 20 cm
- humus natożony - 30 cm
- uroślenie skarp nowo projektoś
- linia ogrodzenia stanie jazdy
- granica pasa drogowego

Biuro Projektów
A-PROPOL
43-121 Gierka ul.Gorlitzer 2 tel. (0-32) 232-24-97

DATA	Czerwiec 2008
KIERO.	BZ
KIERUNEK	Przebudowa Ul. Jesiorowskiego 2 - 47-220 Strzelce Opolskie
KOMPUTER	

PRZEDMIOT	Projekt budowlany
TEMAT	Przebudowa i rozbudowa ciągu komunikacyjnego północnego - Odcinek o komunikacji gospodarczej miasta Strzelce Opolskie
OPRACOWAŁ	Tomasz Kowalczyk Grzegorz Kowalczyk
SKALA	1 : 100
BRANŻA	Komunikacyjna Kolejowa
STADIUM	Pw
TREŚĆ RYS.	Część drogowa z odwodnieniem.
TYTUŁ	Ulica Zakładowa - proskenje charakterystyczne 33-48.
NR RYS.	08