Wykopy = 0,45 m2
Nasypy = 0,10 m2
Humus nałożony = 0,20 m2
Humus zajęty = 0,31 m2

Przekrój nr4
km 0+086.404

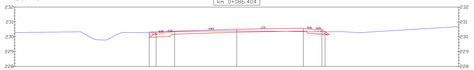

Rzędne niwelety	
Rzędne terenu	
Różnica rzędnych	
Odsunięcia od osi	

Wykopy = 2,91 m2
Nasypy = 0,01 m2
Humus nałożony = 0,11 m2
Humus zajęty = 0,24 m2

Przekrój nr8
km 0+134.895

Rzędne niwelety	
Rzędne terenu	
Różnica rzędnych	
Odsunięcia od osi	

Wykopy = 1,47 m2
Nasypy = 0,04 m2
Humus nałożony = 0,10 m2
Humus zajęty = 0,33 m2

Przekrój nr12
km 0+182.352



Rzędne niwelety	
Rzędne terenu	
Różnica rzędnych	
Odsunięcia od osi	

Wykopy = 0,36 m2
Nasypy = 0,20 m2
Humus nałożony = 0,32 m2
Humus zajęty = 1,04 m2

Przekrój nr16
km 0+250.000

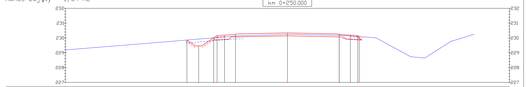

Rzędne niwelety	
Rzędne terenu	
Różnica rzędnych	
Odsunięcia od osi	

Wykopy = 0,10 m2
Nasypy = 0,30 m2
Humus nałożony = 0,16 m2
Humus zajęty = 0,66 m2

Przekrój nr3
km 0+075.000

Rzędne niwelety	
Rzędne terenu	
Różnica rzędnych	
Odsunięcia od osi	

Wykopy = 0,27 m2
Nasypy = 0,04 m2
Humus nałożony = 0,20 m2
Humus zajęty = 0,41 m2

Przekrój nr7
km 0+125.000

Rzędne niwelety	
Rzędne terenu	
Różnica rzędnych	
Odsunięcia od osi	

Wykopy = 1,83 m2
Nasypy = 0,04 m2
Humus nałożony = 0,10 m2
Humus zajęty = 0,32 m2

Przekrój nr11
km 0+175.000

Rzędne niwelety	
Rzędne terenu	
Różnica rzędnych	
Odsunięcia od osi	

Wykopy = 0,46 m2
Nasypy = 0,13 m2
Humus nałożony = 0,29 m2
Humus zajęty = 0,98 m2

Przekrój nr15
km 0+225.000

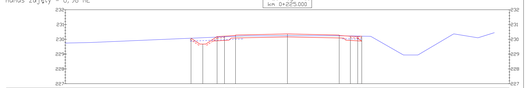

Rzędne niwelety	
Rzędne terenu	
Różnica rzędnych	
Odsunięcia od osi	

Wykopy = 1,23 m2
Nasypy = 0,62 m2
Humus nałożony = 0,55 m2
Humus zajęty = 1,44 m2

Przekrój nr2
km 0+054.206

Rzędne niwelety	
Rzędne terenu	
Różnica rzędnych	
Odsunięcia od osi	

Wykopy = 1,07 m2
Nasypy = 0,40 m2
Humus nałożony = 0,65 m2
Humus zajęty = 1,28 m2

Przekrój nr6
km 0+102.492

Rzędne niwelety	
Rzędne terenu	
Różnica rzędnych	
Odsunięcia od osi	

Wykopy = 0,81 m2
Nasypy = 0,05 m2
Humus nałożony = 0,10 m2
Humus zajęty = 0,34 m2

Przekrój nr10
km 0+166.250

Rzędne niwelety	
Rzędne terenu	
Różnica rzędnych	
Odsunięcia od osi	

Wykopy = 0,53 m2
Nasypy = 0,05 m2
Humus nałożony = 0,18 m2
Humus zajęty = 0,33 m2

Przekrój nr14
km 0+214.535



Rzędne niwelety	
Rzędne terenu	
Różnica rzędnych	
Odsunięcia od osi	

Wykopy = 1,88 m2
Nasypy = 0,03 m2
Humus nałożony = 0,57 m2
Humus zajęty = 1,19 m2

Przekrój nr1
km 0+053.770

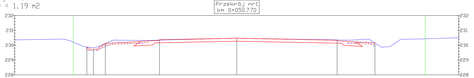

Rzędne niwelety	
Rzędne terenu	
Różnica rzędnych	
Odsunięcia od osi	

Wykopy = 0,98 m2
Nasypy = 0,03 m2
Humus nałożony = 0,41 m2
Humus zajęty = 0,72 m2

Przekrój nr5
km 0+100.000

Rzędne niwelety	
Rzędne terenu	
Różnica rzędnych	
Odsunięcia od osi	

Wykopy = 0,93 m2
Nasypy = 0,13 m2
Humus nałożony = 0,21 m2
Humus zajęty = 0,26 m2

Przekrój nr9
km 0+150.000



Rzędne niwelety	
Rzędne terenu	
Różnica rzędnych	
Odsunięcia od osi	

Wykopy = 1,62 m2
Nasypy = 0,03 m2
Humus nałożony = 0,08 m2
Humus zajęty = 0,29 m2

Przekrój nr13
km 0+200.000



Rzędne niwelety	
Rzędne terenu	
Różnica rzędnych	
Odsunięcia od osi	

LEGENDA:

- teren projektowany
- teren istniejący
- humus do zajęcia - 20 cm
- humus nałożony - 30 cm
- granica pasa drogowego

Biuro Projektów
A-PROPOL s.c.
43-121 Gierka ul.Sołtysiki 2 tel. (0-32) 270-24-91

DATA: Czerwiec 2008
SZEF KONTR.:
KIERUT: Andrzej Bednarski
DYREKTOR: Andrzej Bednarski ul. Jesionowa 2 47-220 Strzelce Opolskie

PROJEKTOWA:	Opole Kopanina ul. Sołtysiki 2 tel. 0-32 270-24-91	INWESTYCJA:	Przebudowa i rozbudowa ciągu komunikacyjnego północnego - Obwodnica komunikacji gospodarczej miasta Strzelca Opolskiego
OPRACOWAŁ:	mgr inż. Andrzej Bednarski	TYTUŁ:	Część drogowa z odwodnieniem.
SPRAWDZIŁ:			
SKALA: 1 : 100	BRANŻA: Komunikacyjna - kolejowa	STADIUM: PW	TREŚĆ RYS.: Ulica Zakładowa - przekroje charakterystyczne 01-16.
			NR RYS.: 06