



Powiat Strzelecki



Strategia Rozwoju Powiatu Strzeleckiego na lata 2021-2030

Spis treści

I Wprowadzenie.....	4
I.1 Kontekst realizacyjny.....	5
I.2 Spójność planistyczna dokumentu	6
II Diagnoza stanu powiatu	10
II.1 Położenie i struktura administracyjna powiatu.....	10
II.2 Aktualna i prognozowana sytuacja demograficzna;.....	13
II.3 Środowisko przyrodnicze.....	20
3.1 Formy ochrony przyrody	20
3.2 Rolnictwo i leśnictwo.....	23
3.3 Wody powierzchniowe i podziemne	25
3.4 Gospodarka wodno-ściekowa	27
3.5 Gospodarka odpadami	28
3.6 Zanieczyszczenie powietrza.....	29
3.7 Zapobieganie nadzwyczajnym zagrożeniom życia i zdrowia ludzi oraz środowiska	30
II.4 Mobilność ludności i rynek pracy	32
II.5 Infrastruktura drogowa i organizacja transportu publicznego.....	38
5.1. Infrastruktura drogowa	38
5.2. Organizacja transportu publicznego.....	43
II.6 Potencjał gospodarczy.....	45
II.7 Edukacja.....	55
II.8 Pomoc społeczna i opieka zdrowotna	64
8.1. Pomoc społeczna	64
8.2. Opieka zdrowotna	67
II.9 Bezpieczeństwo publiczne.....	70
II.10 Kultura, sport i turystyka	75
II.11 Sytuacja finansowa powiatu.....	81
11.1 Skąd się biorą pieniądze w budżecie?	81
11.2 Na co przeznaczane są pieniądze w powiecie?	81
11.3 Jakie są inwestycje w powiecie?.....	82
11.4 Na co przeznaczany jest 1 % podatku?.....	82
11.5 Podsumowanie.....	83
II. 12 Analiza SWOT.....	84

III. Wyniki Badań.....	87
III. 1 Prezentacja wyników badania ankietowego wśród mieszkańców powiatu strzeleckiego	87
III. 2 Prezentacja wyników badania ankietowego przeprowadzonego w szkołach na terenie powiatu strzeleckiego.....	102
V Założenia rozwojowe	113
V.1 Misja i wizja rozwoju	115
V.2 Obszary planowania strategicznego	117
V.3 Cele strategiczne	119
V.4 Cele operacyjne.....	122
V.5 Priorytetowe zadania strategiczne.....	130
VI System wdrażania	134
VI.1 Podmioty odpowiedzialne za wdrażanie.....	134
VI.2 Monitorowanie wskaźników	134
VI.3 Ewaluacja.....	135
Spis tabel i wykresów.....	136

I Wprowadzenie

Zgodnie z ustawą z dnia 6 grudnia 2006 r. o zasadach prowadzenia polityki rozwoju jednym z podmiotów zobowiązanych do jej kształtowania jest samorząd powiatowy. Zgodnie z zamierzeniami ustawodawcy politykę rozwoju prowadzi się na podstawie strategii rozwoju, programów i dokumentów programowych, a także przy użyciu instrumentów prawnych i finansowych.

W ślad za powyższym Zarząd Powiatu Strzeleckiego przedstawia „Strategię Rozwoju Powiatu Strzeleckiego na lata 2021-2030”, opracowaną przez Starostwo Powiatowe w Strzelcach Opolskich pod kierunkiem Zespołu ds. Promocji Powiatu, we współpracy z Stowarzyszeniem Wspierania Inicjatyw Gospodarczych DELTA PARTNER z Cieszyna. Zaplanowana w dokumencie interwencji odnosi się do lokalnej wspólnoty samorządowej zamieszkującej teren powiatu strzeleckiego w zakresie przewidzianym w ustawie z dnia 5 czerwca 1998 r. o samorządzie powiatowym

Zarząd Powiatu Strzeleckiego pragnie serdecznie podziękować za efektywną współpracę wszystkim zaangażowanym w pracę nad przedmiotowym dokumentem, kluczowym i nadrzędnym w kontekście stymulowania rozwoju powiatu strzeleckiego. Szczególne podziękowania należą się przedstawicielom władz gmin wchodzących w skład powiatu, radnym i pracownikom samorządowym, dyrektorom jednostek powiatowych, przedstawicielom podmiotów gospodarczych, reprezentantom przedsiębiorców, szkół, instytucji polityki społecznej i ochrony zdrowia, lokalnym organizacjom pozarządowym, a także wszystkim osobom, które zaangażowały się merytorycznie w proces tworzenia dokumentu.

Przedmiotowa Strategia jest podstawowym i najważniejszym dokumentem strategicznym, przedstawiającym długookresowe założenia związane z rozwojem powiatu strzeleckiego. Jest ona podstawą do właściwego zarządzania powiatem. U podstaw jej powstania stoi konieczność racjonalizacji i systematyzacji zakładanej polityki rozwojowej – określenie wizji, misji, celów oraz głównych kierunków działań zmierzających do ich osiągnięcia. Zostały one wskazane na podstawie diagnozy sytuacji społeczno-gospodarczej powiatu strzeleckiego, a także identyfikacji jego potencjałów oraz problemów.

„Strategia Rozwoju Powiatu Strzeleckiego na lata 2021-2030” przyczyni się do zdynamizowania procesów rozwojowych obszaru powiatu w perspektywie roku 2030, zarówno w sferze społecznej, gospodarczej, środowiskowej, technicznej oraz funkcjonalno-przestrzennej. Mając świadomość znaczenia partnerskiego podejścia w procesach kreowania rozwoju zapraszamy wszystkich interesariuszy do współpracy w realizacji ustaleń i zapisów dokumentu.

I.1 Kontekst realizacyjny

„Strategia Rozwoju Powiatu Strzeleckiego na lata 2021-2030” to dokument kreujący politykę rozwoju, wyrażający dążenia społeczności powiatu oraz określający zadania dla samorządu. Przygotowany dokument spełniać będzie kilka zasadniczych funkcji, które tworzą obiektywne uwarunkowania przekładające się na proces tworzenia opracowania, budując tym samym kontekst realizacyjny.

Po pierwsze – dokument prezentuje kierunki rozwoju powiatu (na poziomie strategicznym i operacyjnym), jego społeczeństwa i gospodarki, co jest istotnym materiałem informacyjnym dla potencjalnych inwestorów oraz innych podmiotów włączających się w inicjowanie i rozwijanie działań prorozwojowych.

Po drugie – Strategia, jako obowiązujący formalnie dokument samorządowy będzie stanowić podstawę dobrego zarządzania przez administrację samorządową. Sformułowanie misji i wizji oraz celów strategicznych i operacyjnych jest punktem wyjścia do ustalenia planów działań, jest także podstawą do zarządzania określonymi zasobami materialnymi i finansowymi. Ponadto daje szansę trafnego wydatkowania środków własnych, ubiegania się o środki krajowe oraz pomocowe Unii Europejskiej w ramach budżetu na lata 2021-2027.

Zasadniczym kryterium oceny wartości strategii jest realny i konstruktywny wpływ na rozwój społeczności lokalnej. Strategia jest formą umowy społeczno-instytucjonalnej, której przygotowanie, realizacja i niezbędne modyfikacje następują w miarę zmieniających się warunków społeczno-gospodarczych.

W „Strategii Rozwoju Powiatu Strzeleckiego na lata 2021-2030” została zawarta długofalowa polityka rozwoju lokalnego.

Przedmiotowe opracowanie zostało przygotowane zgodnie z aktualnymi przepisami prawa oraz w oparciu o najlepsze standardy i dobre praktyki w ramach założeń modelu partycypacyjno-eksperckiego.

I.2 Spójność planistyczna dokumentu

Strategia Rozwoju Powiatu Strzeleckiego została poddana analizie oraz kompleksowej weryfikacji w zestawieniu z kluczowymi dokumentami strategicznymi i operacyjnymi o wymiarze ogólnoeuropejskim, krajowym, regionalnym oraz lokalnym. Przedmiotowe opracowanie jest w pełni zgodne z założeniami, priorytetami oraz celami artykułowanymi w dokumentach przedstawionych w dalszej części niniejszego rozdziału wraz z powiązaniem celów rozwojowych Strategii z konkretnymi zapisami widniejącymi w analizowanych dokumentach.

Strategia Europa 2020

Kluczowe założenia zawarte w Strategii są zgodne z założeniami *Strategii Europa 2020*. Cel rozwojowy 1 jest zgodny z priorytetem *Strategii Europa 2020* jakim jest rozwój zrównoważony: wspieranie efektywnej korzystającej z zasobów, bardziej przyjaznej środowisku i bardziej konkurencyjnej gospodarki. Cel rozwojowy 3 wpisuje się w priorytet: rozwój sprzyjający włączeniu społecznemu: wspieranie gospodarki o wysokim poziomie zatrudnienia, zapewniającej spójność społeczną i terytorialną.

Strategia Europa 2020		Strategia Rozwoju Powiatu Strzeleckiego 2021-2030	
Cel II.	wzrost zrównoważony: wspieranie efektywnej korzystającej z zasobów, bardziej przyjaznej środowisku i bardziej konkurencyjnej gospodarki	Cel 1	Cel strategiczny 1. Budowanie atrakcyjności inwestycyjnej obszaru w oparciu o nowoczesną infrastrukturę i ochronę środowiska naturalnego
Cel I.	wzrost sprzyjający włączeniu społecznemu: wspieranie gospodarki o wysokim poziomie zatrudnienia, zapewniającej spójność społeczną i terytorialną.	Cel 3.	Cel strategiczny 3. Tworzenie aktywnego i zintegrowanego społeczeństwa obywatelskiego

Raport Polska 2030. Wyzwania rozwojowe

Wszystkie cele niniejszej Strategii wpisują się w wyzwania stawiane w dokumencie pn. *Raport Polska 2030. Wyzwania rozwojowe*. Cel 1 wpisuje się w Wyzwanie nr 1.: Stabilny, wysoki wzrost gospodarczy, nr 4.: Odpowiedni potencjał infrastruktury, nr 6.: Gospodarka oparta na wiedzy i rozwój kapitału intelektualnego, oraz Wyzwanie nr 5. Bezpieczeństwo energetyczno-klimatyczne. Cel 2 wpisuje się w Wyzwanie nr 10.: Wzrost kapitału społecznego. Cel nr 3 natomiast w Wyzwanie nr 3.: Wysoka aktywność zawodowa oraz adaptacyjność zasobów pracy, Wyzwanie nr 7. Solidarność i konwergencja regionalna oraz nr 8.: Poprawa spójności społecznej.

Raport Polska 2030. Wyzwania rozwojowe		Strategia Rozwoju Powiatu Strzeleckiego 2021-2030	
Wyzwanie nr 1 Wyzwanie nr 4 Wyzwanie nr 5 Wyzwanie nr 6	Wyzwanie nr 1.: Stabilny, wysoki wzrost gospodarczy, Wyzwanie nr 4.: Odpowiedni potencjał infrastruktury Wyzwanie nr 5. Bezpieczeństwo energetyczno-klimatyczne Wyzwanie nr 6.: Gospodarka oparta na wiedzy i rozwój kapitału intelektualnego	Cel 1	Budowanie atrakcyjności inwestycyjnej obszaru w oparciu o nowoczesną infrastrukturę i ochronę środowiska naturalnego
Wyzwanie nr 10	Wyzwanie nr 10.: Wzrost kapitału społecznego.	Cel 2	Poprawa dostępności oraz podniesienie jakości świadczonych przez powiat strzelecki usług publicznych
Wyzwanie nr 3 Wyzwanie nr 7 Wyzwanie nr 8	Wyzwanie nr 3.: Wysoka aktywność zawodowa oraz adaptacyjność zasobów pracy, Wyzwanie nr 7. Solidarność i konwergencja regionalna Wyzwanie nr 8.: Poprawa spójności społecznej	Cel 3	Tworzenie aktywnego i zintegrowanego społeczeństwa obywatelskiego

Strategia na rzecz Odpowiedzialnego Rozwoju do roku 2020 (z perspektywą do 2030 r.)

Cele rozwojowe wskazane w Strategii w pełni korespondują z obszarami strategicznymi oraz celami zawartymi w *SOR*. W szczególności Cel nr 1. koresponduje z Celem szczegółowym nr I.: Trwały wzrost gospodarczy oparty coraz silniej o wiedzę, dane i doskonałość organizacyjną, Cel 3 z Celem nr II Rozwój społecznie wrażliwy i terytorialnie zrównoważony, natomiast Cel strategiczny 2. z Celem nr III: Skuteczne państwo i instytucje służące wzrostowi oraz włączeniu społecznemu i gospodarczemu

Strategia na rzecz Odpowiedzialnego Rozwoju do roku 2020 (z perspektywą do 2030 r.)		Strategia Rozwoju Powiatu Strzeleckiego 2021-2030	
Cel nr I	Trwały wzrost gospodarczy oparty coraz silniej o wiedzę, dane i doskonałość organizacyjną	Cel 1	Budowanie atrakcyjności inwestycyjnej obszaru w oparciu o nowoczesną infrastrukturę i ochronę środowiska naturalnego
Cel nr II	Rozwój społecznie wrażliwy i terytorialnie zrównoważony	Cel 3	Tworzenie aktywnego i zintegrowanego społeczeństwa obywatelskiego
Cel nr III	Skuteczne państwo i instytucje służące wzrostowi oraz włączeniu społecznemu i gospodarczemu	Cel 2	Poprawa dostępności oraz podniesienie jakości świadczonych przez powiat strzelecki usług publicznych

Program Dostępność Plus 2018- 2025

Program to kompleksowy plan zapewniający wieloaspektowe, systemowe i skoordynowane działania, których celem jest podniesienie jakości i zapewnienie niezależności życia dla osób o szczególnych potrzebach, w tym osób starszych i osób z trwałymi lub czasowymi trudnościami w zakresie mobilności lub percepcji. Działania zaplanowane w *Programie* korespondują z Celem nr 2, a w szczególności z celem operacyjnym 2.2 Przeciwdziałanie nierównościami społecznym

Program Dostępność Plus 2018- 2025		Strategia Rozwoju Powiatu Strzeleckiego 2021-2030	
Działanie nr 19 Działanie nr 23 Działanie nr 25 Działanie nr 26	Działanie 19. Przyjazny urząd Działanie 23. Dostępne usługi społeczne Działanie 25. Kultura bez barier Działanie 26. Sport, turystyka i rekreacja bez barier	Cel 2	Poprawa dostępności oraz podniesienie jakości świadczonych przez powiat strzelecki usług publicznych

Długookresowa Strategia Rozwoju Kraju – Polska 2030. Trzecia fala nowoczesności

DSRK jest dokumentem określającym główne trendy, wyzwania i scenariusze rozwoju społeczno-gospodarczego kraju oraz kierunki przestrzennego zagospodarowania kraju, z uwzględnieniem zasady zrównoważonego rozwoju, obejmującym okres co najmniej 15 lat. Celem głównym *DSRK* jest poprawa jakości życia Polaków dzięki stabilnemu, wysokiemu wzrostowi gospodarczemu, co pozwala na modernizację kraju. Osiągnięcie tego celu będzie efektem działań podejmowanych w trzech obszarach strategicznych, które są spójne ze Celami Strategicznymi Strategii Rozwoju Powiatu Strzeleckiego na lata 2021-2030. Obszar konkurencyjności i innowacyjności gospodarki (zbudowanie nowych przewag konkurencyjnych dla Polski opartych o wzrost kapitału ludzkiego, społecznego, relacyjnego i strukturalnego oraz wykorzystanie impetu cyfrowego) pokrywa się z Celem nr 1. Obszar równoważenia potencjału rozwojowego regionów (rozbudzeniu potencjału rozwojowego odpowiednich obszarów poprzez wykorzystanie mechanizmów dyfuzji i absorpcji oraz polityki spójności społecznej) zająłby się z Celem nr z 3. Obszar efektywności i sprawności państwa (działania usprawniające funkcje przyjaznego i pomocnego państwa działającego efektywnie w kluczowych obszarach interwencji) pokrywa się z Celem nr 2.

Długookresowa Strategia Rozwoju Kraju – Polska 2030. Trzecia fala nowoczesności		Strategia Rozwoju Powiatu Strzeleckiego 2021-2030	
Obszar nr 1	Obszar konkurencyjności i Innowacyjności gospodarki (modernizacji)	Cel 1	Budowanie atrakcyjności inwestycyjnej obszaru w oparciu o nowoczesną infrastrukturę i ochronę środowiska naturalnego

Długookresowa Strategia Rozwoju Kraju – Polska 2030. Trzecia fala nowoczesności		Strategia Rozwoju Powiatu Strzeleckiego 2021-2030	
Obszar nr 2	Obszar równoważenia potencjału rozwojowego regionów	Cel 3	Tworzenie aktywnego i zintegrowanego społeczeństwa obywatelskiego
Obszar nr 3	Obszar efektywności i sprawności państwa	Cel 2	Poprawa dostępności oraz podniesienie jakości świadczonych przez powiat strzelecki usług publicznych

Strategia Rozwoju Województwa Opolskiego 2030 (projekt).

W momencie prac nad dokumentem Strategii Rozwoju Powiatu Strzeleckiego w *Projekcie Strategii Rozwoju Województwa Opolskiego 2030* opracowano wyłącznie wizję, która brzmi następująco: Województwo Opolskie to region cenionej jakości życia wynikającej z unikalnego i uniwersalnego łączenia różnorodności: dynamiki i równowagi, nowoczesności i tradycji, otwartości i integracji: godzenie różnorodności – kluczową zasadą polityki rozwoju województwa opolskiego). Wizja, dla których nie sprecyzowano jeszcze konkretnych celów strategicznych, jest zgodna z wizją Strategii Powiatu Strzeleckiego.

Elementy wizji projektu Strategii Województwa Opolskiego 2030	Wizja Strategii Rozwoju Powiatu Strzeleckiego na lata 2021-2030 (wyciąg)
dynamika i równowaga	(...) Akumulowania kapitału ludzkiego i społecznego oraz prowadzenia działalności gospodarczej w warunkach rozwijającej się gospodarki, przy efektywnym korzystaniu z posiadanych zasobów (...).
nowoczesności i tradycja	(...) Powiat Strzelecki i społeczność lokalna ją zamieszkująca rozwijają się z poszanowaniem dóbr naturalnych oraz zasobów dziedzictwa historycznego, ze szczególną rolą dziedzictwa kulturowego i przyrodniczego(...).
otwartość i integracja	(...) Powiat strzelecki jest zintegrowany przestrzennie, spójność komunikacyjna i dostępność komunikacyjna zasadniczo wzrosły, dzięki czemu ograniczone zostało zjawisko wykluczenia komunikacyjnego(...).

II Diagnoza stanu powiatu

II.1 Położenie i struktura administracyjna powiatu

Powiat strzelecki położony jest w południowo-zachodniej Polsce, we wschodniej części województwa opolskiego. Został utworzony w 1999 r., kiedy miała miejsce reforma administracyjna wprowadzająca trójstopniowy podział terytorialny Polski, mający na względzie umacnianie i usprawnianie samorządności w regionach. Historycznie i etnograficznie powiat leży na Górnym Śląsku.

W skład powiatu strzeleckiego wchodzi 5 gmin miejsko-wiejskich: Kolonowskie, Leśnica, Strzelce Opolskie, Ujazd i Zawadzkie oraz 2 wiejskie: Izbicko i Jemielnica. Znajduje się tutaj także 5 ośrodków miejskich: Kolonowskie, Leśnica, Strzelce Opolskie, Ujazd i Zawadzkie. Siedzibą powiatu są Strzelce Opolskie.

Grafika 1 Mapa administracyjna powiatu strzeleckiego



Źródło: opracowanie własne

Powiat Strzelecki leży na szlaku komunikacyjnym (zarówno drogowym, jak i na kolejowym) łączącym Górny i Dolny Śląsk. Na obszarze powiatu znajdują się dwa węzły przecinającej go autostrady A4: Kędzierzyn Koźle i Strzelce Opolskie. Arteriami komunikacyjnymi powiatu są drogi krajowe i wojewódzkie:

- DK40, Głuchołazy – Pyskowice, przez Ujazd,
- DK88, Strzelce Opolskie – Bytom,
- DK94, Zgorzelec – Korczowa, przez Strzelce Opolskie,
- DW409, Strzelce Opolskie – Dębina,
- DW426, Zawadzkie – Kędzierzyn-Koźle, przez Strzelce Opolskie,
- DW463, Zawadzkie – Bierdzany,
- DW901, Olesno – Gliwice, przez Zawadzkie.

Dobrze rozwinięty układ drogowy jest podstawowym czynnikiem decydującym o dostępności zewnętrznej i wewnętrznej powiatu. Powiat ma zagwarantowane dobre połączenie ze stolicą województwa – Opolem oraz z siedzibami powiatów sąsiadujących.

Sieć komunikacyjną uzupełniają drogi powiatowe i gminne. Obok transportu kołowego występuje dobrze rozwinięta sieć kolejowa. Przez powiat przechodzą następujące linie kolejowe, po których kursują pociągi pasażerskie:

- 61: Kielce – Fosowskie,
- 132: Bytom – Wrocław Główny,
- 144: Opole Główne – Tarnowskie Góry (linie Wrocław – Lublin, Opole - Gliwice, Zawadzkie – Opole Główne).

Powierzchnia powiatu strzeleckiego wynosi 744 km², a gęstość zaludnienia – ok. 100 osób/km². Obszar w sposób naturalny dzieli się na dwie główne jednostki o zróżnicowanej topografii, z dominującą funkcją rolniczą i przemysłową. Północna część wchodzi w skład Równiny Opolskiej (makroregion Niziny Śląskiej), której rozległe tereny piaszczyste z licznymi formami wydmowymi porośnięte są lasami iglastymi (zalesienie powyżej 60%). Równina Opolska charakteryzuje się typowo nizinnym ukształtowaniem terenu. W granicach powiatu przepływa (głównie naturalnym korytem, tworząc liczne zakola i starorzecza) ze wschodu na zachód Mała Panew. Rzeźbę terenu kształtują pojedyncze podłużne wzniesienia i płaskowyże. Ta część powiatu historycznie koncentrowała się na przemyśle, głównym jego ośrodkiem było Zawadzkie. Obecnie liczne firmy ulokowane są m.in. w gminie Ujazd. W przeciwieństwie do części północnej powiatu strzeleckiego, część południowa, która leży w mezoregionie Chełmu (makroregion Wyżyny Śląskiej) charakteryzuje się stosunkowo dobrymi glebami i niskim zalesieniem – ma charakter rolniczy. Leżąca pośrodku gmina Strzelce Opolskie jest

terenem przejściowym – miasto powiatowe Strzelce Opolskie pełni funkcje regionalnego centrum usług, handlu oraz przemysłu, a pozostały obszar gminy ma charakter rolniczy. Wysokość względna obszaru powiatu wynosi od ok. 200m n.p.m. w rejonie koryta Małej Panwi i Kłodnicy do 400m n.p.m. na szczycie Góry Św. Anny.

W gospodarce powiatu dominującym sektorem jest handel i usługi (najwięcej miejsc pracy, największa liczba podmiotów). Rolnictwo i przemysł zajmują zbliżone do siebie pozycje. Nie należy zapominać jednak o tendencji spadku zatrudnienia w rolnictwie i gromadzenia ziemi uprawnej przez silniejsze ekonomicznie gospodarstwa rolne. Można powiedzieć, iż gospodarka powiatu strzeleckiego ma charakter zrównoważony.

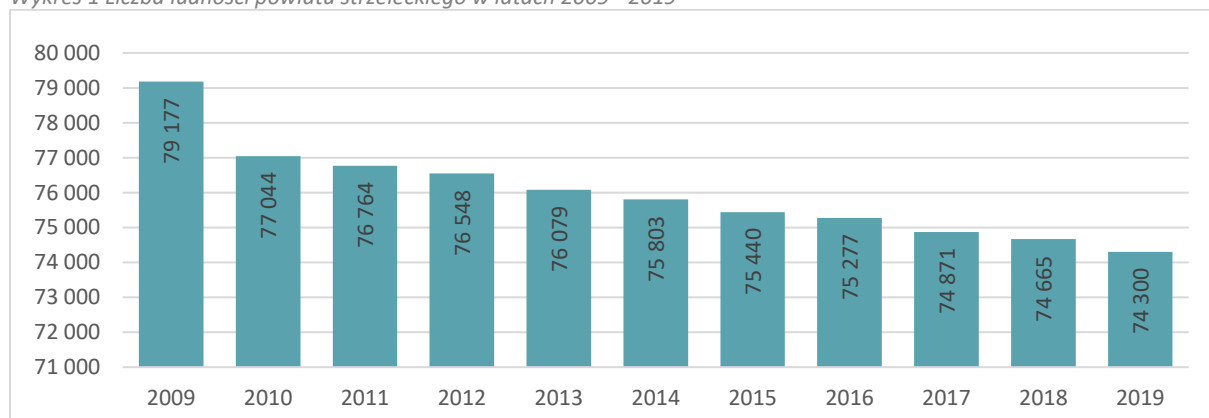
Powiat strzelecki jest atrakcyjnym terenem rekreacji dla pasjonatów historii i miłośników przyrody. Znajdują się tutaj liczne obiekty dziedzictwa kulturowego, m.in. zabytkowe kościoły, cmentarze oraz pałace z przylegającymi do nich założeniami parkowymi. Szczególnie zwraca uwagę Park Krajobrazowy *Góra Św. Anny*, gdzie walory przyrodnicze (m.in. rezerwaty, pomniki przyrody) i kulturowe (klasztór z bazyliką św. Anny, monumentalny amfiteatr) przeplatają się, tworząc niepowtarzalny krajobraz. Najważniejsze tereny rekreacyjne stanowią poza tym: Obszar Chronionego Krajobrazu Lasy Stobrawsko-Turawskie oraz dolina Małej Panwi - jedna z najładniejszych i najciekawszych przyrodniczo dolin rzecznych w województwie opolskim.

Powiat strzelecki to obszar cenny turystycznie. Korzystne położenie geograficzne na krzyżujących się szlakach komunikacyjnych oraz zlokalizowane na terenie powiatu bogate zasoby (zarówno przyrodnicze, jak i historyczne) predestynują obszar do rozwoju turystyki aktywnej, a także kulturowej i pielgrzymkowej.

II.2 Aktualna i prognozowana sytuacja demograficzna;

Niewątpliwym atutem powiatu strzeleckiego są jego mieszkańcy – kapitał ludzki, który tworzy społeczność lokalna zamieszkująca dany region. Na podstawie danych ewidencyjnych Głównego Urzędu Statystycznego w 2019 roku liczebność mieszkańców wynosiła 74 300 osób. Na przedstawionym poniżej wykresie widać, iż w analizowanym okresie od 2009 do 2019 r. liczba mieszkańców stopniowo się zmniejsza, łącznie spadła o ponad 4 800 osób, czyli o 6%. Od początku powstania powiatu, tj. od 1999 r., jego populacja spadła o 12%. Należy zauważyć, że przedstawione dane nie dają pełnego obrazu liczby mieszkańców, ponieważ nie uwzględniają m.in. powszechnych w powiecie wyjazdów do pracy sezonowej, ani występującej imigracji zarobkowej cudzoziemców, w szczególności pracowników z Ukrainy, którzy przyjeżdżają do powiatu strzeleckiego czasowo lub na stałe.

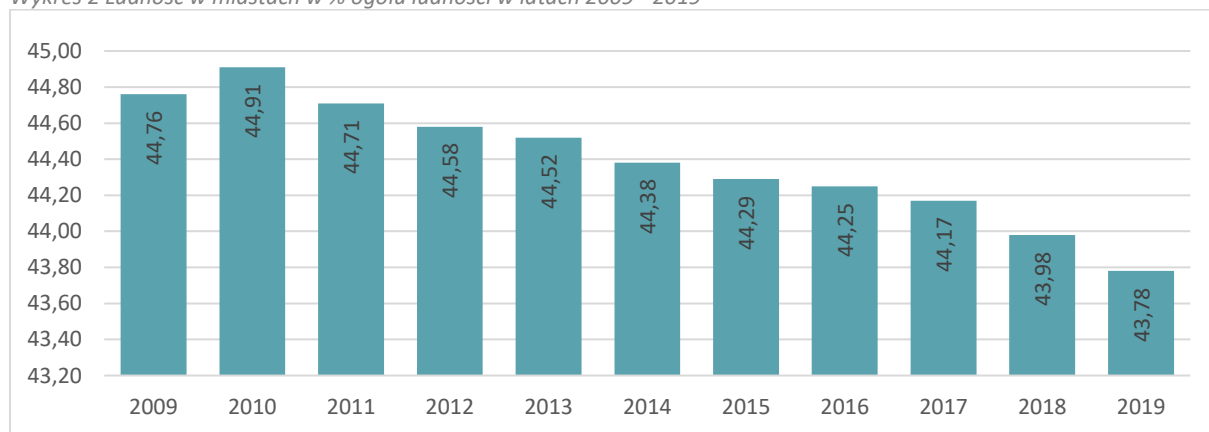
Wykres 1 Liczba ludności powiatu strzeleckiego w latach 2009 - 2019



Źródło: dane GUS, 2020 r.

Na koniec 2019 r. średnia gęstość zaludnienia w powiecie strzeleckim wyniosła ok. 100 osób/km². Jest to wartość niższa niż dla województwa opolskiego (105 osób/km²) oraz Polski (123 osoby/km²). Zwraca uwagę zmniejszający się wskaźnik urbanizacji, od roku 2010 do 2019 spadł o ponad 1 punkt procentowy. W 2019 r. w miastach zamieszkiwało 32 528 osób (ok. 43,78% ogółu mieszkańców), a na terenach wiejskich 41 772 osób (ok. 56,22%).

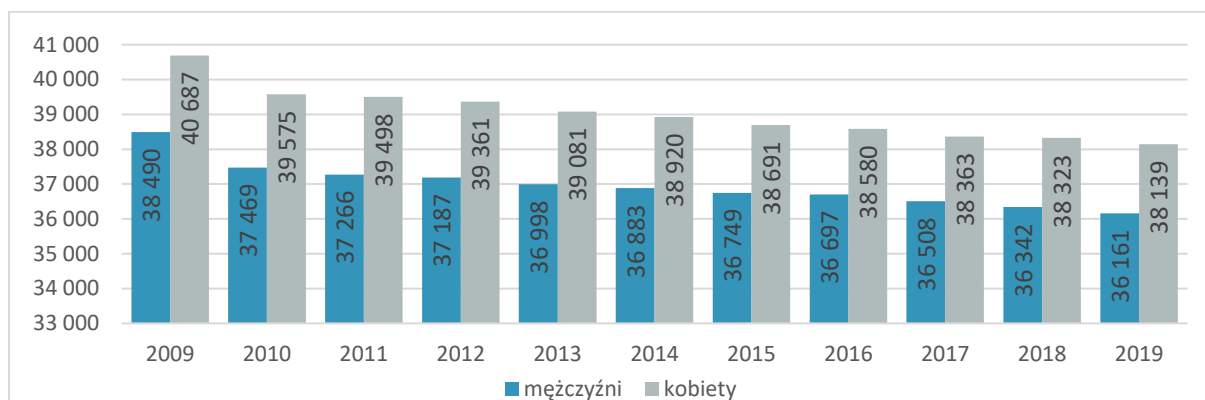
Wykres 2 Ludność w miastach w % ogółu ludności w latach 2009 - 2019



Źródło: dane GUS, 2020 r.

W odniesieniu do stanu demograficznego powiatu strzeleckiego w podziale na płeć zauważa się równomierny spadek w grupie kobiet i mężczyzn. Na przestrzeni lat rozkład procentowy pozostaje na stałym poziomie: 51% kobiet i 49% mężczyzn. Wyżej opisane zjawisko nadwyżki kobiet w stosunku do mężczyzn przekłada się na wysoki wskaźnik feminizacji, który dla powiatu strzeleckiego wynosi 105 i jest nieznacznie niższy niż dla województwa opolskiego (107). Zjawisko to jest powszechne, udział kobiet wzrasta szczególnie wśród osób w wieku poprodukcyjnym.

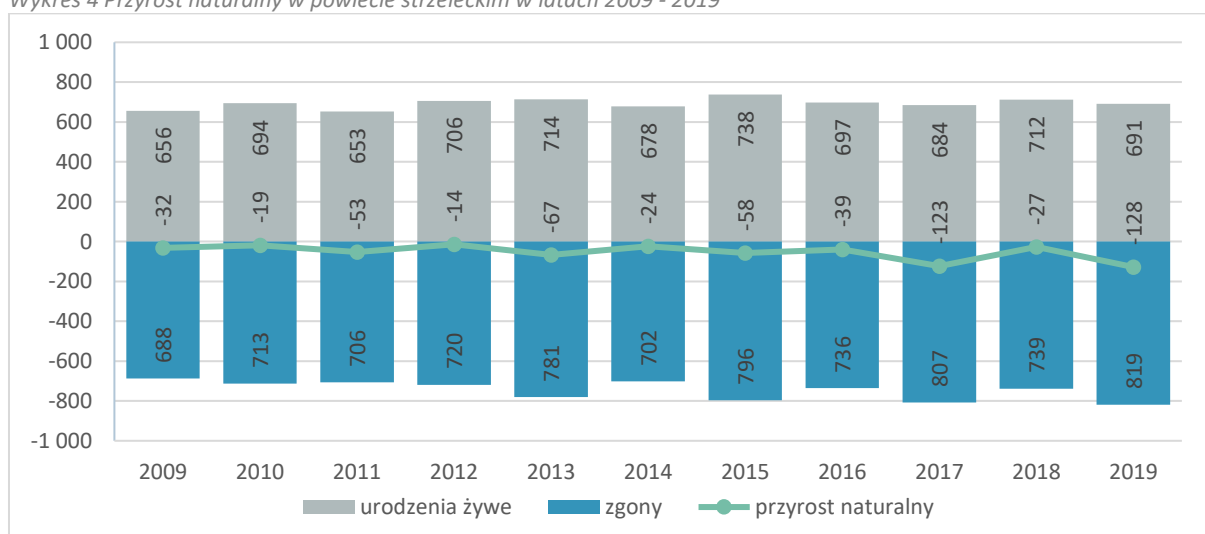
Wykres 3 Liczba ludności powiatu strzeleckiego z podziałem na płeć w latach 2009 - 2019



Źródło: dane GUS, 2020 r.

Warto także przyjrzeć się danym dotyczącym przyrostu naturalnego (różnica pomiędzy liczbą urodzeń żywych, a liczbą zgonów) oraz salda migracji (różnica między napływem, a odpływem ludności). W latach 2009-2019 w powiecie strzeleckim przyrost naturalny ma wynik ujemny, co wskazuje na to, że liczba zgonów przewyższa liczbę urodzeń. Analizując poniższe dane, zauważyć można wahania salda przyrostu naturalnego. Analizując kwestię przyrostu naturalnego, dobrze również porównać wskaźnik przyrostu naturalnego na 1 000 ludności. W przypadku powiatu strzeleckiego jest on ujemny i w 2019 roku wynosił -1,7. Analogiczny wskaźnik obliczony dla województwa opolskiego był znacznie niższy, kształtował się na poziomie -2,59.

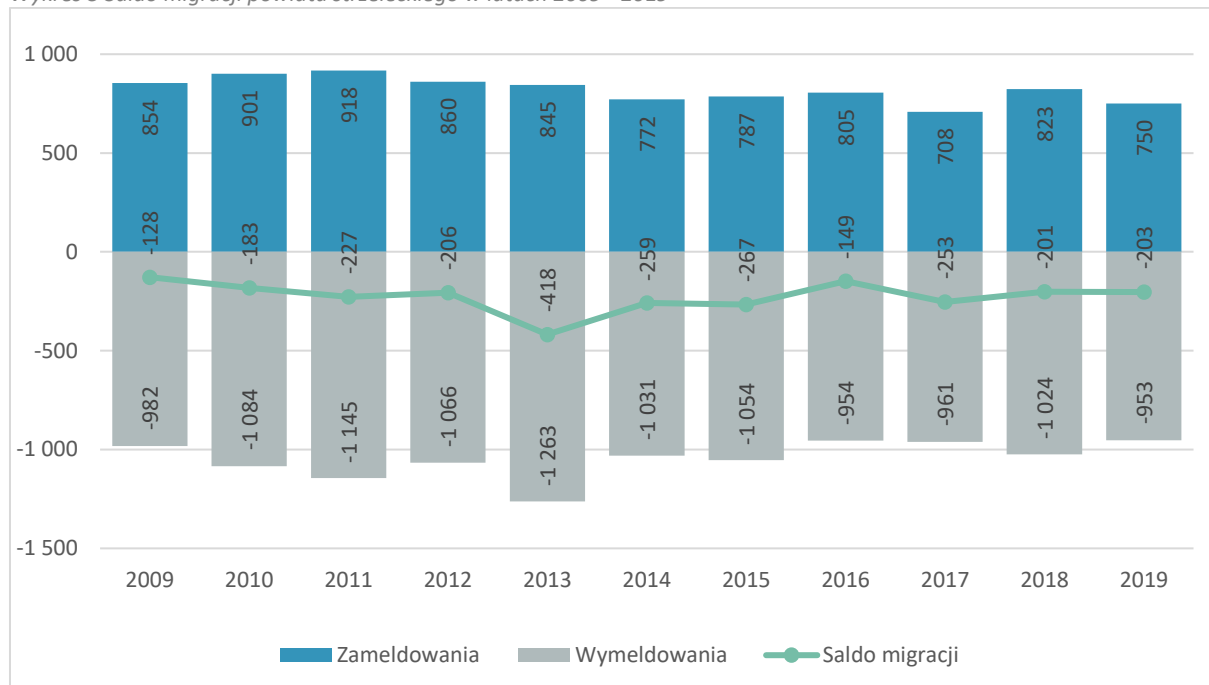
Wykres 4 Przyrost naturalny w powiecie strzeleckim w latach 2009 - 2019



Źródło: dane GUS, 2020 r.

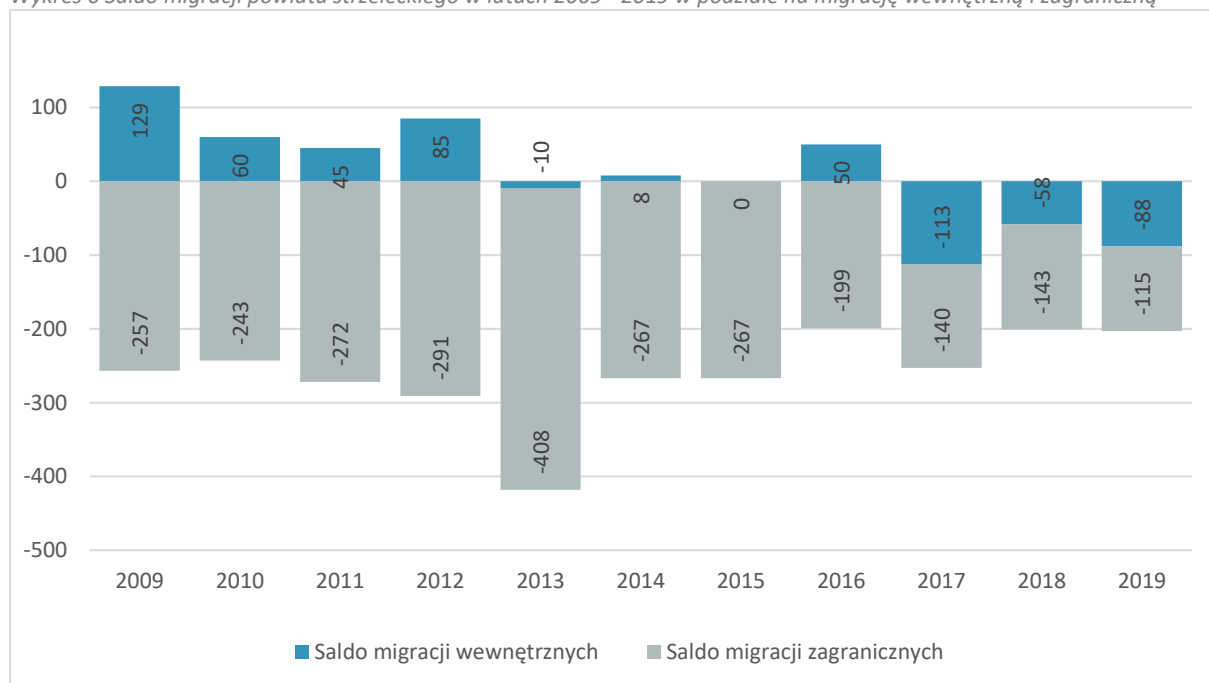
W omawianym okresie saldo migracji jest ujemne, od 2009 r. obserwuje się odpływ ludności na zbliżonym poziomie, co jest procesem utrwalonym historycznie. Zwraca uwagę fakt, że dominującym kierunkiem migracji jest migracja zagraniczna.

Wykres 5 Saldo migracji powiatu strzeleckiego w latach 2009 - 2019



Źródło: dane GUS, 2020 r. W przypadku migracji zagranicznych dla roku 2015 przyjęto dane za rok 2014

Wykres 6 Saldo migracji powiatu strzeleckiego w latach 2009 - 2019 w podziale na migrację wewnętrzną i zagraniczną

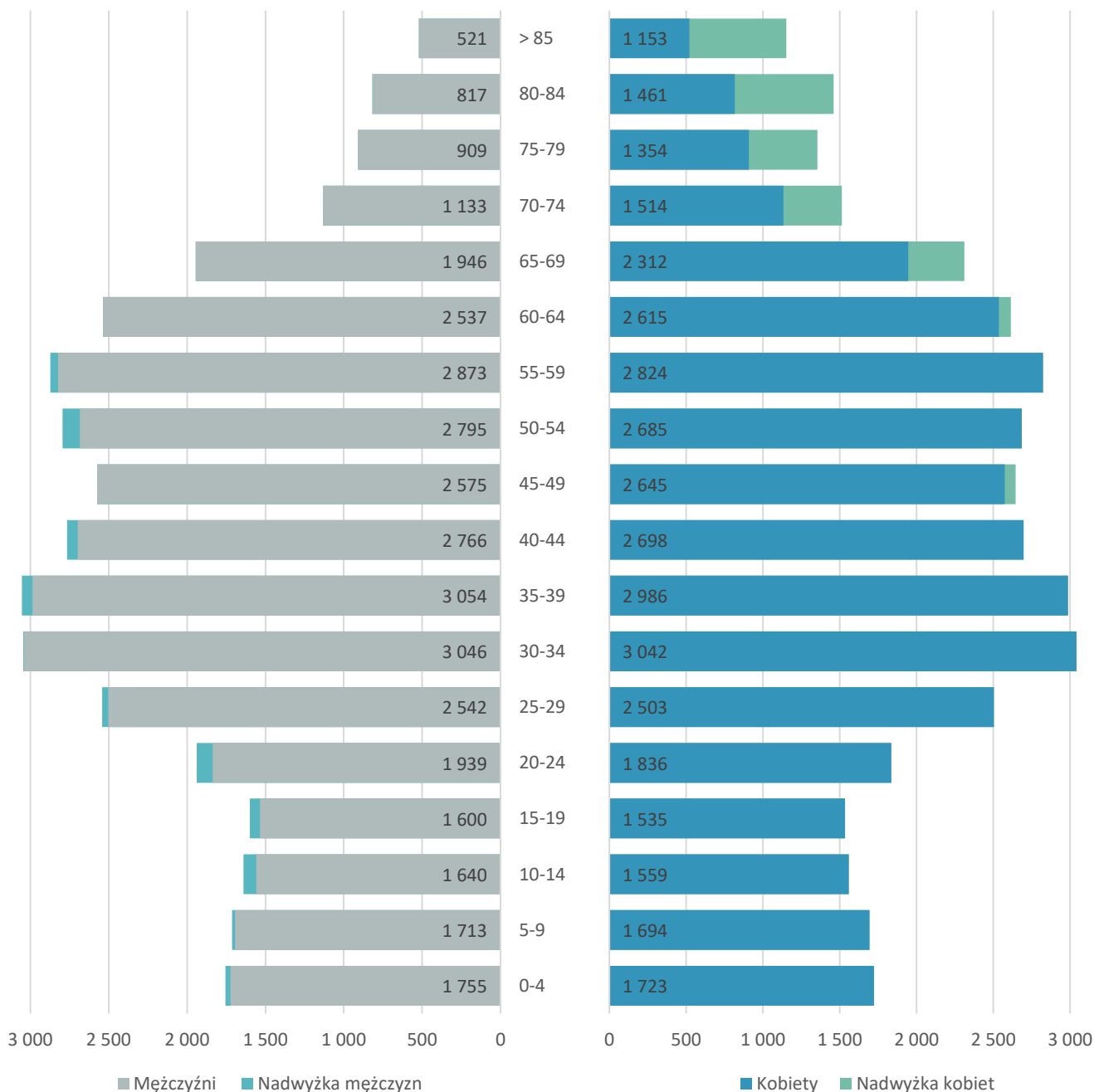


Źródło: dane GUS, 2020 r. W przypadku migracji zagranicznych dla roku 2015 przyjęto dane za rok 2014

Poniżej przedstawiony jest wykres struktury ludności powiatu strzeleckiego za rok 2019, który wskazuje na skalę starzenia się lokalnej ludności oraz widoczną dominację kobiet w wieku 65+.

Podobne zjawisko jest obserwowane także w innych powiatach w Polsce. Jego występowanie tłumaczy się wyższą umieralnością mężczyzn w tych grupach wiekowych. Biorąc to pod uwagę, można wskazać na potrzebę intensyfikacji profilaktyki prozdrowotnej m.in. w grupie mężczyzn 65+. Jednocześnie zauważa się zmniejszającą się bazę osób w wieku przedprodukcyjnym, co stanowi zagrożenie z punktu widzenia reprodukcji i zastępowalności pokoleniowej oraz rynku pracy.

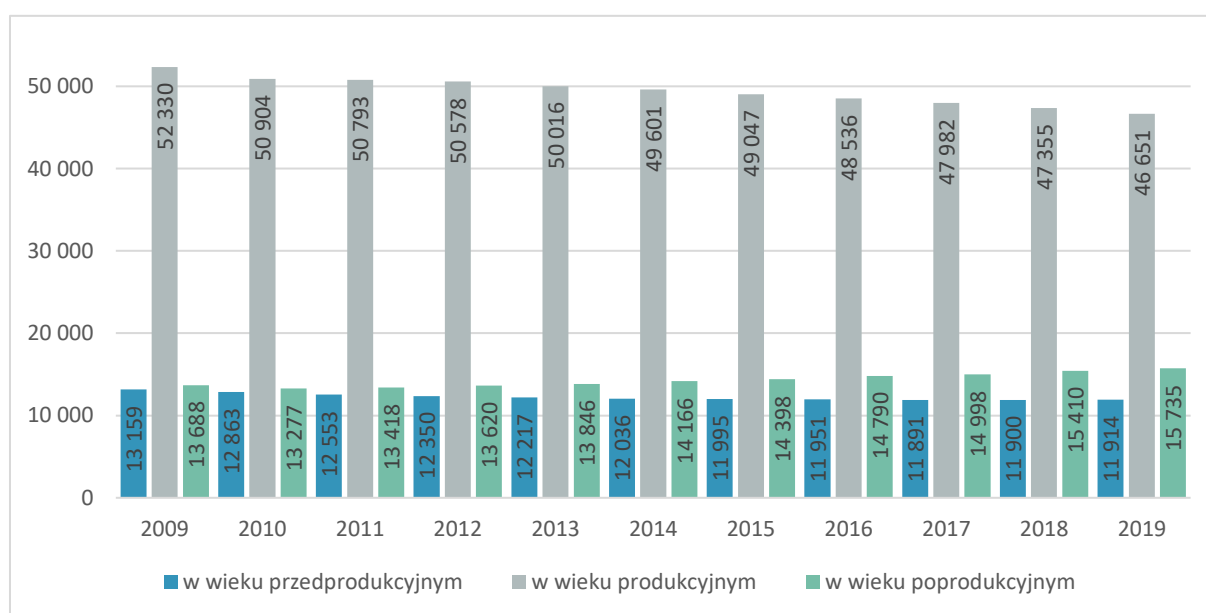
Wykres 7 Piramida wieku dla ludności powiatu strzeleckiego w roku 2019 r.



Źródło: dane GUS, 2020 r.

Analizując podział struktury ekonomicznej w poszczególnych grupach wiekowych, należy zwrócić uwagę na kierunek zmian. Niepokoić może zjawisko zwiększającej się grupy osób w wieku poprodukcyjnym – dla analizowanego okresu wzrost rzędu 15%, zwłaszcza w zestawieniu ze spadkiem o ok. 10,8% liczby osób w wieku produkcyjnym i o 9,4% w wieku przedprodukcyjnym, czyli tych którzy dopiero będą wchodzić na rynek pracy. Taki stan rzeczy wskazuje na występowanie kryzysu demograficznego związanego z depopulacją. Obecna struktura ekonomiczna grup wiekowych wskazuje na konieczność rozbudowywania sektora działań nakierowanych na seniorów oraz zintensyfikowanie starań w kierunku pozyskiwania pracowników spoza terenu powiatu oraz wśród cudzoziemców.

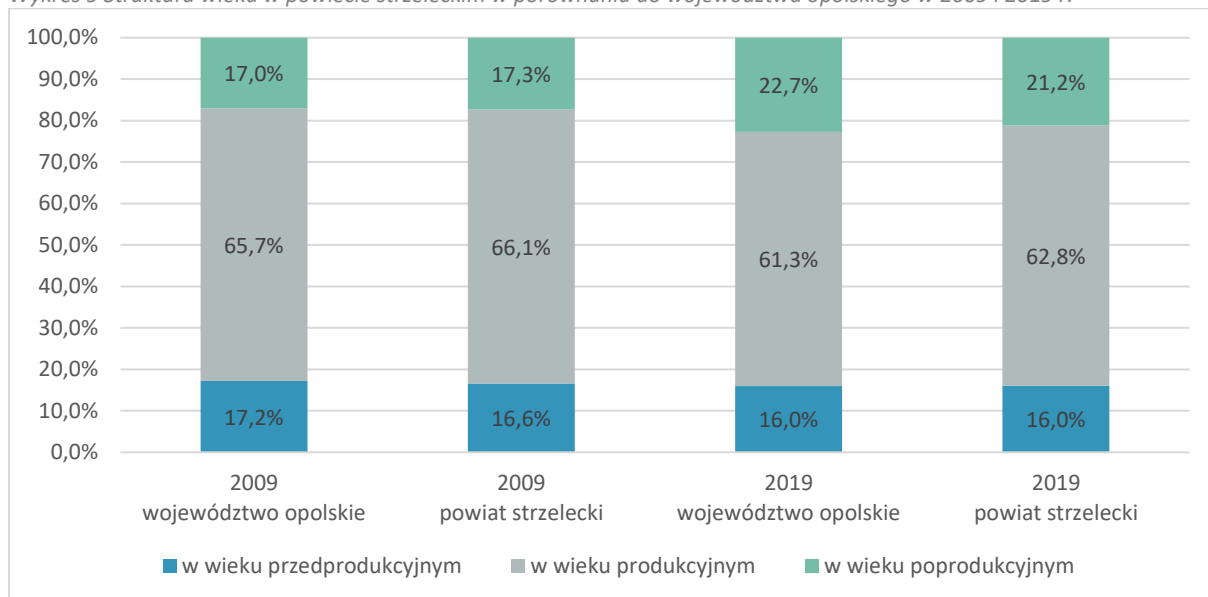
Wykres 8 Struktura mieszkańców powiatu strzeleckiego w grupach wiekowych w kategorii aktywności na rynku pracy w latach 2009-2019



Źródło: dane GUS, 2020 r.

W kontekście całego województwa opolskiego sytuacja wygląda również bardzo niekorzystnie – w analizowanym okresie odsetek osób w wieku przedprodukcyjnym spadł o 1,2 p.p., a osób w wieku produkcyjnym o 4,3 p.p., natomiast osób w wieku poprodukcyjnym wzrósł o 5,7 p.p. Utrzymujące się tendencje wskazują na narastające zjawisko depopulacji.

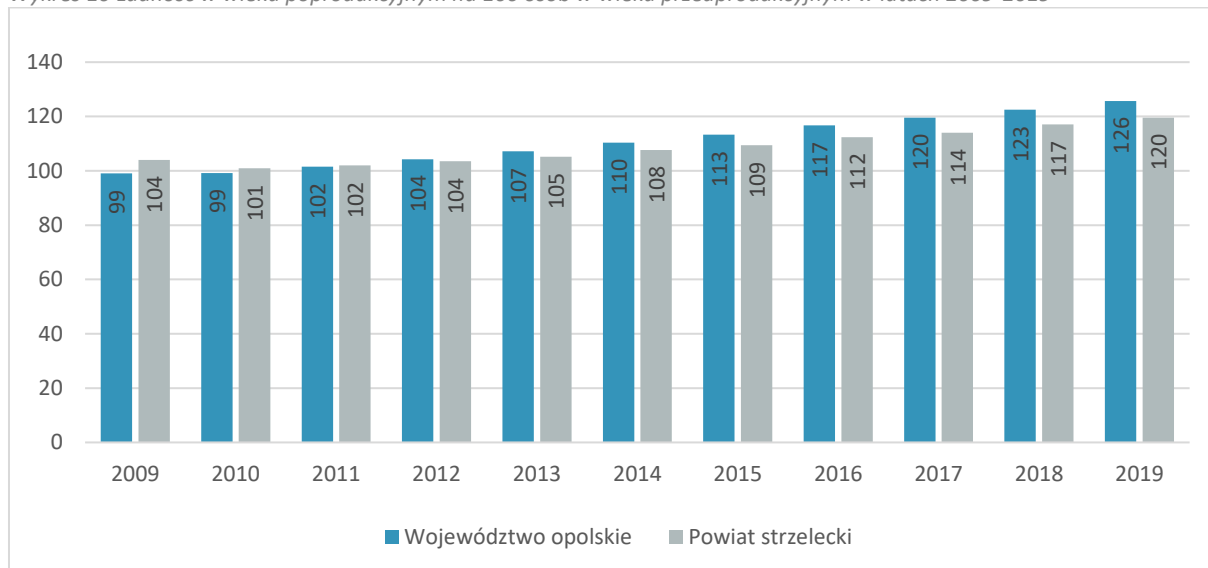
Wykres 9 Struktura wieku w powiecie strzeleckim w porównaniu do województwa opolskiego w 2009 i 2019 r.



Źródło: dane GUS, 2020 r.

Poniżej przedstawiono dynamikę zjawiska starzenia się społeczeństwa, związanego ze wzrostem liczby seniorów przypadających na osoby w wieku przedprodukcyjnym. Dane dotyczące powiatu strzeleckiego są w ostatnich latach nieco korzystniejsze niż te dla województwa opolskiego, widać jednak, jak skala zjawiska senioralności rośnie na przestrzeni lat.

Wykres 10 Ludność w wieku poprodukcyjnym na 100 osób w wieku przedprodukcyjnym w latach 2009-2019

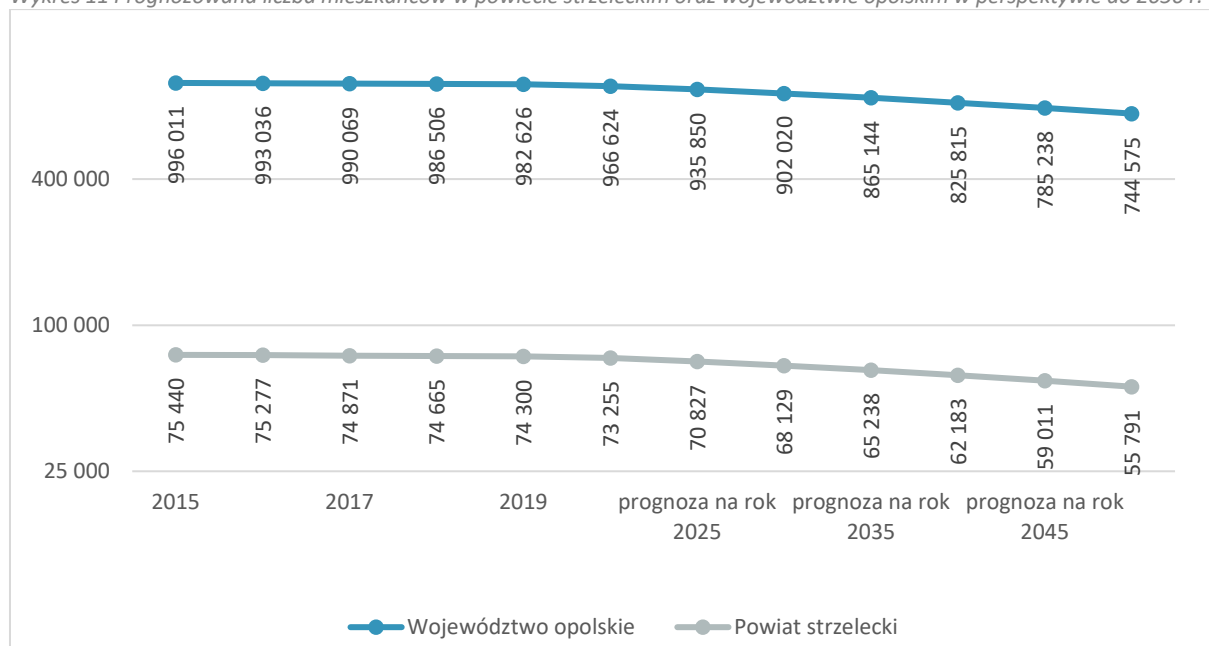


Źródło: dane GUS, 2020 r.

Omawiając sytuację demograficzną regionu, należy także wziąć pod uwagę prognozy demograficzne dla powiatu strzeleckiego i jego najbliższego otoczenia. Przedstawione prognozy bazują na *Prognozie ludności opracowanej w 2014 roku przez Główny Urząd Statystyczny na lata 2014-2050*. W okresie realizacji *Strategii Rozwoju Powiatu Strzeleckiego na lata 2021-2030* przewiduje się spadek ludności szacowany na poziomie około 7%, natomiast w horyzoncie do roku 2050 populacja powiatu ma spadać coraz

szybciej, łącznie o 24%, a zatem prognozowana liczba mieszkańców miałaby oscylować na poziomie 55 tysięcy mieszkańców. Podobna dynamika spadku prognozowana jest dla całego województwa opolskiego.

Wykres 11 Prognozowana liczba mieszkańców w powiecie strzeleckim oraz województwie opolskim w perspektywie do 2050 r.



Źródło: dane GUS, 2020 r.

Podsumowanie

+	-
Rozwinięta polityka senioralna (Gminna Rada Seniorów, Uniwersytet III Wieku w Strzelcach Opolskich)	Tendencja spadkowa ludności powiatu strzeleckiego, od 1999 do 2019 r. spadek o 8,5%
	Wzrost o 15% ludności w wieku poprodukcyjnym na 100 osób w wieku przedprodukcyjnym w badanym okresie
	Niekorzystny bilans migracji, odpływ średnio ponad 220 osób rocznie
	Występujące zjawisko depopulacji, prognozowany spadek ludności o 24% w latach 2019 -2050

II.3 Środowisko przyrodnicze

3.1 Formy ochrony przyrody

Powierzchnia obszarów o szczególnych walorach przyrodniczych, tj. prawnie chroniona, zajmuje obecnie w powiecie strzeleckim łącznie 41 450 ha. Uwzględniając powierzchniowe nakładanie się poszczególnych form ochrony przyrody, obszary te pokrywają prawie 48% powierzchni powiatu.

Tabela 1 Powierzchnia form ochrony przyrody w poszczególnych gminach

gmina	powierzchnia [ha]					pokrycie gminy formami ochrony przyrody [%]
	obszary natura 2000	parki krajobrazowe	rezerwaty przyrody	zespoły przyrodniczo-krajobrazowe	obszary chronionego krajobrazu	
Leśnica	3 003	3 502	54	0	0	40,6
Ujazd	1 361	375	69	0	0	16,9
Zawadzkie	719	0	0	479	6 719	83,5
Jemielnica	40	0	0	423	8 133	71,7
Kolonowskie	259	0	0	817	6 500	78,1
Strzelce Opolskie	71	413	45	0	4 900	26,4
Izbicko	454	0	0	0	3 114	42,2
powiat strzelecki	5 907	4 290	168	1 719	29 366	47,9

Źródło: opracowanie własne na podstawie www.gdos.gov.pl

Największy udział powierzchni prawnie chronionej znajduje się w gminach: Zawadzkie (83,5% powierzchni), Kolonowskie (78,1%) oraz Jemielnica (71,7%), na terenie których znajdują się Lasy Stobrawsko-Turawskie.

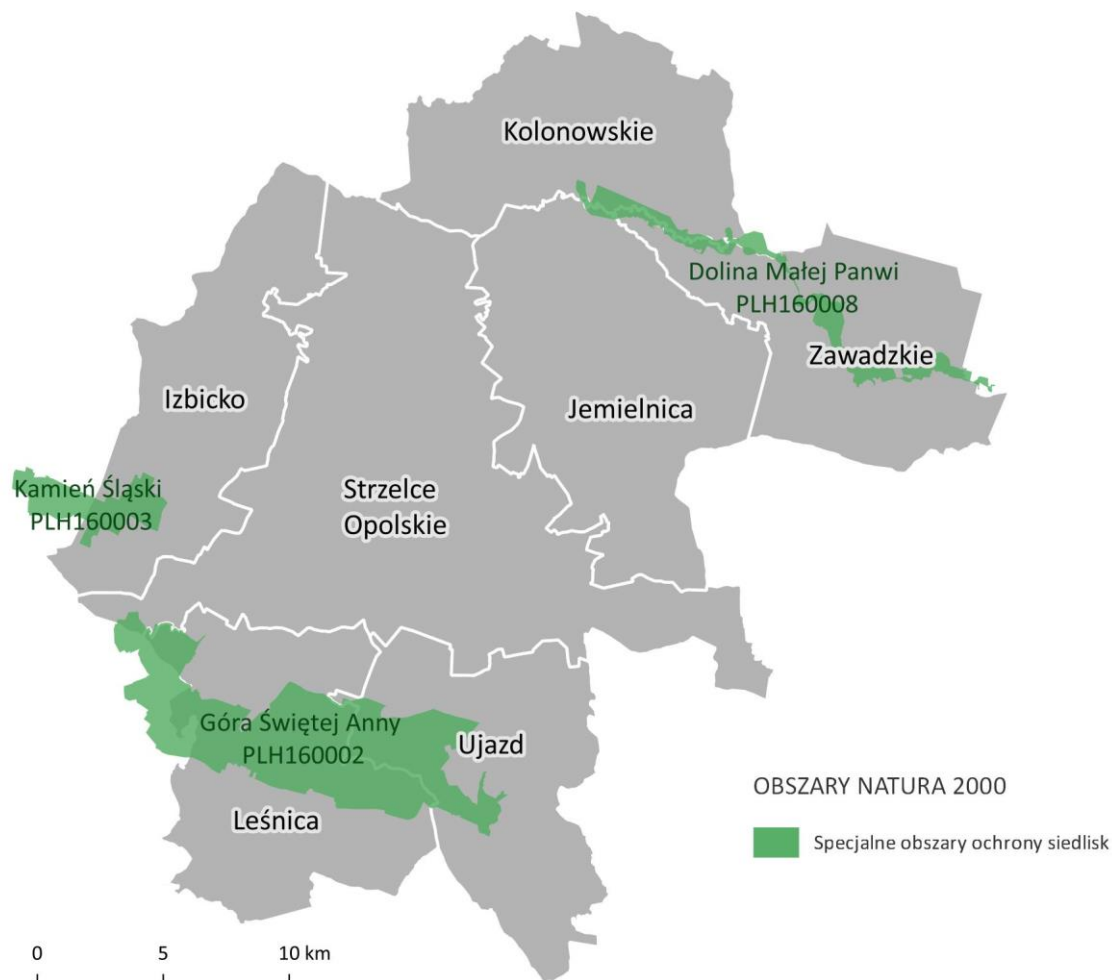
Na terenie powiatu strzeleckiego znajdują się obecnie 3 obszary Natura 2000 – specjalne obszary ochrony siedlisk: Góra Świętej Anny, Kamień Śląski oraz Dolina Małej Panwi.

SOO Góra Świętej Anny – PLH160002 (5 063 ha) – granice obszaru pokrywają się w większości z Parkiem Krajobrazowym „Góra Św. Anny”. Występuje tu 12 typów siedlisk z załącznika I Dyrektywy Siedliskowej, szczególnie cenne są 3 odmiany buczyn, w tym buczyny kwaśne, żyzne oraz ciepłolubne buczyny storczykowe. Na terenie ostoi występuje około 40 gatunków roślin chronionych w Polsce oraz 40 gatunków uznawanych za rzadkie lokalnie.

SOO Kamień Śląski – PLH160003 (767 ha) – krajobraz obszaru stanowią głównie zbiorowiska trawiaste oraz pola uprawne, ok. 35% powierzchni zajmuje płyta lotniska. Występują tu murawy kserotermiczne, a priorytetowe są murawy z istotnymi stanowiskami storczyków. Obszar jest istotny także dla programu reintrodukcji susła moręgowanego.

SOO Dolina Małej Panwi – PLH160008 (1 139 ha) – obszar rozciągający się wzdłuż doliny Małej Panwi, jednej z najbardziej naturalnych rzek województwa opolskiego. Występuje tu 9 typów siedlisk z załącznika I Dyrektywy siedliskowej, która stanowi podstawę europejskiego systemu ochrony przyrody Natura 2000.

Grafika 2 Obszary Natura 2000 na terenie powiatu strzeleckiego

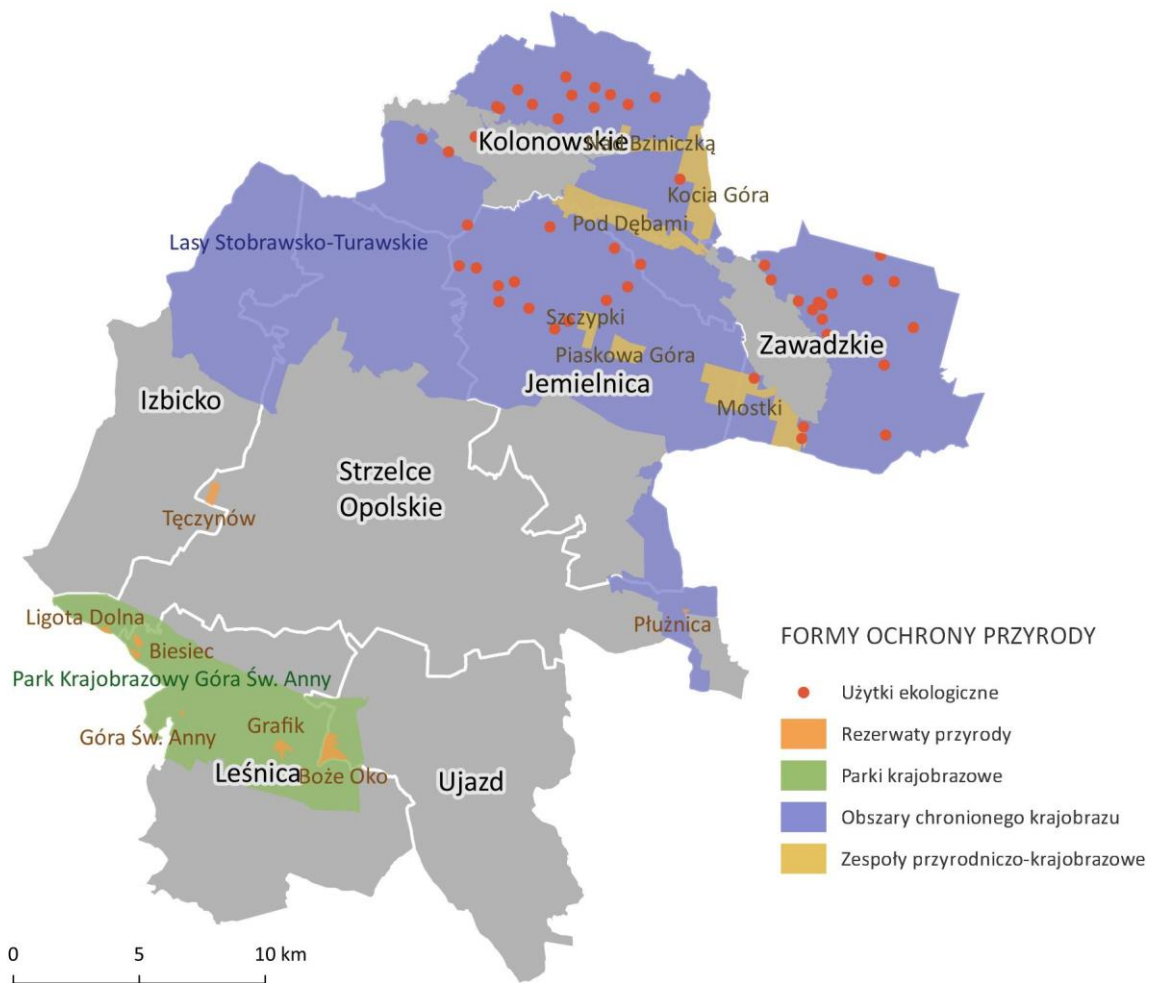


Źródło: opracowanie własne na podstawie www.gdos.gov.pl

Na terenie powiatu strzeleckiego, poza obszarami Natura 2000 występują następujące powierzchniowe formy ochrony przyrody:

- Obszar Chronionego Krajobrazu Lasy Stobrawsko-Turawskie,
- Park Krajobrazowy Góra Św. Anny,
- 7 rezerwatów przyrody: Biesiec, Boże Oko, Góra Św. Anny, Grafik, Ligota Dolna, Płużnica, Tęczynów,
- 6 zespołów przyrodniczo-krajobrazowych: Kocia Góra, Mostki, Nad Bzinczką, Piaskowa Góra, Pod Dębami, Szczypki,
- 48 użytków ekologicznych.

Grafika 3 Formy ochrony przyrody na terenie powiatu strzeleckiego



Źródło: opracowanie własne na podstawie www.gdos.gov.pl

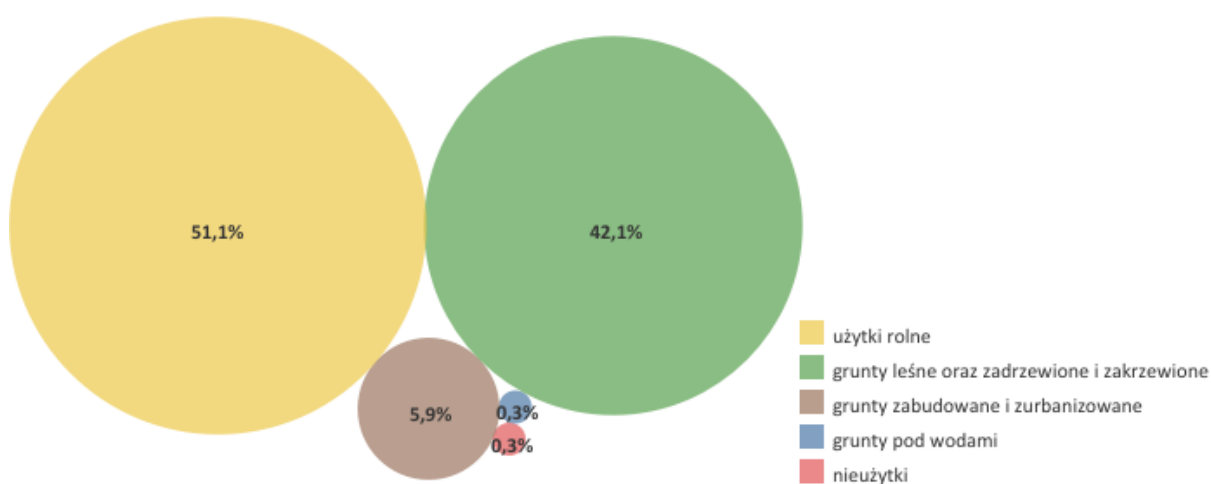
Należy również podkreślić fakt, że 1 czerwca 2010 r. Góra Św. Anny otrzymała status geoparku z uwagi na skupienie na niewielkim obszarze różnorodnych zjawisk geologicznych.

Ponadto na obszarze powiatu strzeleckiego, według Centralnego Rejestru Form Ochrony Przyrody, występuje 39 pomników przyrody w formie pojedynczych twórców bądź skupisk. Najwięcej pomników przyrody znajduje się w Strzelcach Opolskich oraz Jemielnicy.

3.2 Rolnictwo i leśnictwo

W strukturze użytkowania gruntów powiatu strzeleckiego, wg danych GUS z 2014 r., dominują użytki rolne (51,1% powierzchni) oraz grunty leśne oraz zadrzewione i zakrzewione (42,1%). Należy zaznaczyć, że tereny użytków rolnych zdecydowanie dominują w południowej części powiatu (Ujazd, Leśnica, Strzelce Opolskie), natomiast lesistość jest najwyższa w jego części północnej (Kolonowskie, Zawadzkie, Jemielnica). 5,9% powierzchni to grunty zabudowane i zurbanizowane, z czego niemal połowę (43%) stanowią drogi. Procentowy udział poszczególnych form użytkowania gruntów przedstawiono na poniższym wykresie.

Wykres 12 Struktura użytkowania gruntów powiatu strzeleckiego

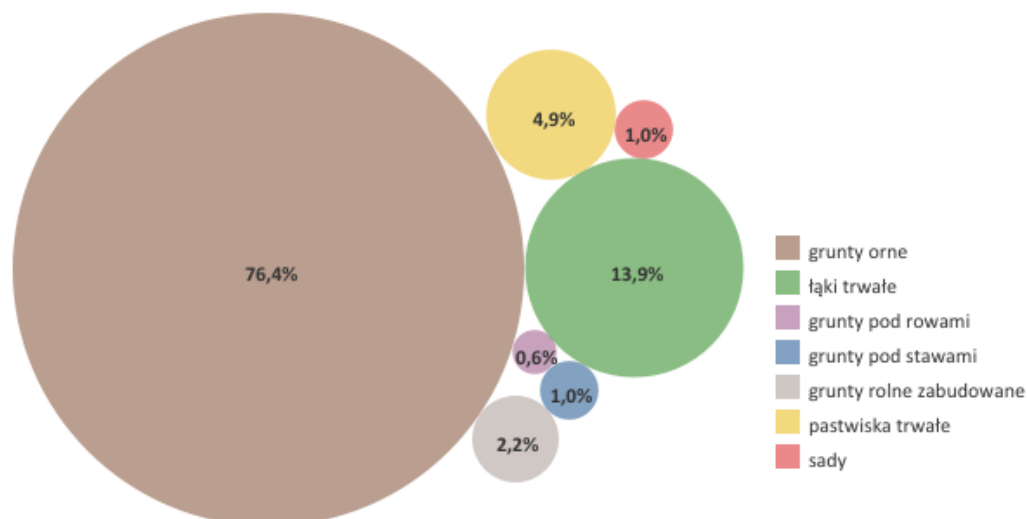


Źródło: opracowanie własne na podstawie BDL GUS

Wśród użytków rolnych w powiecie strzeleckim dominują grunty orne (76,4%). Rozwojowi rolnictwa na terenie powiatu sprzyja bardzo korzystny klimat. Rolnictwo charakteryzuje duża liczba jednostek zróżnicowanych pod względem wielkości gospodarstw, jak i kierunku i poziomu produkcji. Na terenie powiatu występują głównie gleby lekkie i bardzo lekkie, ubogie w składniki pokarmowe o niewielkiej zdolności retencji wody, ze źle wykształconym poziomem próchnicznym. Dorzecze Małej Panwi posiada bardzo słabe gleby typu bielcowego o małych możliwościach produkcyjnych. Na południu powiatu natomiast występują głównie gleby brunatne. Największy udział w gruntach ornych i użytkach zielonych na terenie powiatu mają gleby zaliczane do IV klasy bonitacyjnej, a więc średniej jakości. Należy zaznaczyć duży udział w gruntach ornych gleb słabych i najstabszych z klas V i VI.¹

¹ Program ochrony środowiska dla powiatu strzeleckiego na lata 2016-2020 wraz z perspektywą na lata 2021-2024

Wykres 13 Użytki rolne powiatu strzeleckiego



Źródło: opracowanie własne na podstawie BDL GUS

Lasy znajdują się na drugim miejscu w strukturze zagospodarowania terenu powiatu strzeleckiego i zajmują 40,6% powierzchni powiatu. Wskaźnik lesistości powiatu jest dużo wyższy od przeciętnej lesistości województwa opolskiego (26,6%). 95,3% lasów powiatu strzeleckiego należy do Skarbu Państwa, 4,6% lasów to własność prywatna, natomiast lasy gminne stanowią 0,1% powierzchni. Lasy Państwowe powiatu strzeleckiego pozostają w administracji 4 Nadleśnictw: Strzelce Opolskie, Zawadzkie, Rudziniec oraz Kędzierzyn.

Stan lesistości powiatu utrzymuje się w ciągu ostatnich lat na niezmiennym poziomie. Największą lesistością charakteryzują się gminy w części północnej powiatu: Kolonowskie (71% powierzchni), Zawadzkie (61%) i Jemielnica (59%), gdzie lasy tworzą duże, zwarte kompleksy. W części południowej powiatu lasy występują w postaci małych obszarów porozcinanych zabudową i terenami rolniczymi. Najmniejsza lesistość występuje w gminie Leśnica, gdzie lasy stanowią 14,9% powierzchni.

Wg danych GUS w 2018 r. w powiecie strzeleckim w sekcji A klasyfikacji PKD – rolnictwo, leśnictwo, łowiectwo i rybactwo, zatrudnionych było ogółem 4 332 osób, co stanowiło 22% ogółu zatrudnienia w powiecie (bez podmiotów gospodarczych o liczbie pracujących do 9 osób). W przedmiotowej sekcji jako przeważającej działalności, wpisanych do rejestru REGON było 167 podmiotów gospodarczych. Dochód budżetu powiatu strzeleckiego w 2019 r. z tytułu rolnictwa, łowiectwa i leśnictwa 3,02 mln zł, co stanowiło 0,9% ogólnego dochodu gmin powiatu. Dochód budżetów dla poszczególnych gmin w 2019 r. przedstawiono w poniższej tabeli.

Tabela 2 Dochody budżetów gmin powiatu strzeleckiego działu: Rolnictwo, leśnictwo, łowiectwo i rybactwo w 2018 r.

gmina	rolnictwo i łowiectwo	leśnictwo	ogółem	udział ogółu dochodów
	PLN			
Izbicko	367 470	12 392	379 862	1,5%
Jemielnica	307 523	11 994	319 517	1,1%
Kolonowskie	195 374	0	195 374	0,8%
Leśnica	613 025	0	613 025	1,8%
Strzelce Opolskie	1 017 339	0	1 017 339	0,7%
Ujazd	442 914	2 188	445 102	1,1%
Zawadzkie	78 236	7 028	85 264	0,2%

Źródło: opracowanie własne na podstawie BDL GUS

Największy dochód z tytułu rolnictwa, łowiectwa i leśnictwa w 2019 r. uzyskała gmina Strzelce Opolskie w kwocie 1,02 mln zł, co stanowiło 0,7% ogółu dochodu tej gminy.

3.3 Wody powierzchniowe i podziemne

Pod względem hydrograficznym powiat strzelecki należy w całości do zlewni Odry (zlewnia I rzędu). Główną sieć hydrograficzną powiatu tworzą prawostronne dopływy Odry. W części północnej rzeki: Mała Panew i Jemielnica wraz z dopływami, w części południowej Kłodnica wraz z dopływami.

W poniższej tabeli zestawiono wybrane Jednolite Części Wód Powierzchniowych powiatu strzeleckiego. Większość wód jest silnie zmieniona na skutek ich fizycznego przekształcania przez człowieka, a ich potencjał ekologiczny jest umiarkowany. Stan ogólny wód według badań przeprowadzonych w latach 2017-2018 oceniony został jako zły.

Tabela 3 Ocena stanu wybranych JCWP na terenie powiatu strzeleckiego

kod jcwp	nazwa	status	stan / potencjał ekologiczny	stan chemiczny	ocena stanu jcwp
PLRW600017118889	Jemielnica od źródła do Suchej	silnie zmieniona część wód			zły stan wód
PLRW600019118399	Mała Panew od Lublinicy do zb. Turawa	silnie zmieniona część wód		poniżej dobrego	zły stan wód
PLRW60001711729	Łącka Woda	naturalna część wód	umiarkowany		brak możliwości oceny
PLRW600016116929	Jaryszowiec	silnie zmieniona część wód	umiarkowany		zły stan wód

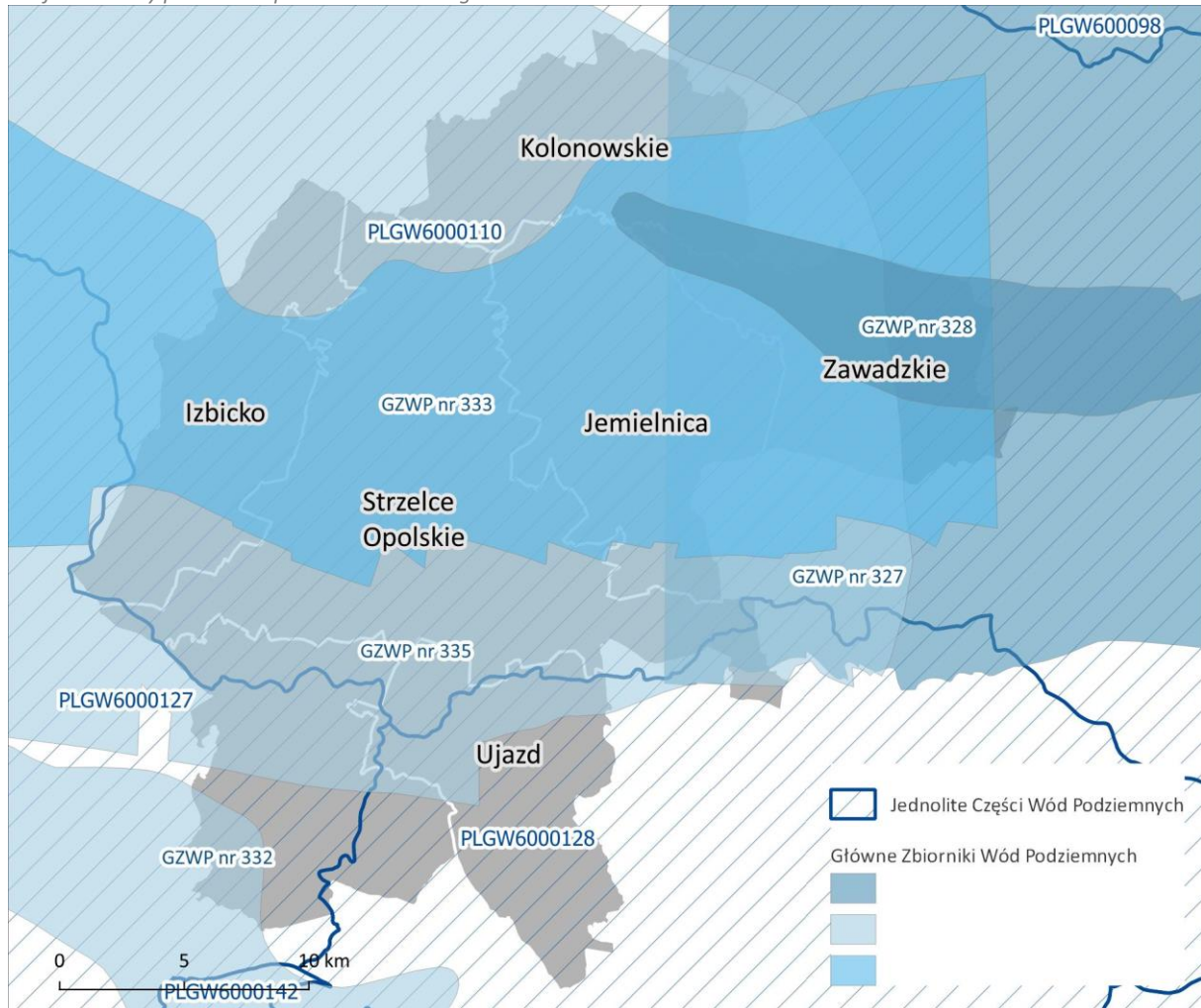
Źródło: Główny Inspektorat Ochrony Środowiska

Oddziaływania mające wpływ na JCWP to:

- punktowe źródła zanieczyszczeń (zrzut ścieków bytowych i przemysłowych),
- rozproszone i obszarowe źródła zanieczyszczeń (spływy z pól uprawnych oraz nawożonych łąk i pastwisk).

Powiat strzelecki leży na jednym z najzasobniejszych w Polsce obszarze, bogatym w wody podziemne.² Powiat znajduje się w obrębie Jednolitych Części Wód Podziemnych o numerach: 110, 127 i 128. Na terenie powiatu występuje 5 Głównych Zbiorników Wód Podziemnych o numerach: 327, 328, 332, 333 i 335. Szacunkowe zasoby dyspozycyjne tych zbiorników wynoszą 50-300 tys. m³/24h.

Grafika 4 Wody podziemne powiatu strzeleckiego



Źródło: opracowanie własne na podstawie Centralnej Bazy Danych Geologicznych

² Ibidem

3.4 Gospodarka wodno-ściekowa

Powiat strzelecki oznacza się wysokim stopniem zwodociągowania na tle pozostałych powiatów województwa opolskiego, a także stopniem skanalizowania wyższym od średniej dla województwa.

Długość sieci wodociągowej w powiecie strzeleckim w 2018 r. wynosiła 507 km, a odsetek ludności korzystający z tej sieci wynosił 98,8%. Średnie zużycie wody na 1 mieszkańca wynosi 29,8 m³ rocznie. Stopień zwodociągowania jest relatywnie wysoki we wszystkich gminach i waha się w przedziale 95%-100%.

Tabela 4 Sieć wodociągowa i kanalizacyjna na terenie powiatu strzeleckiego

gmina	długość sieci wodo-ciągowej [km]	odsetek ludności korzystający z sieci wodo-ciągowej [%]	zużycie wody w gospodarstwach domowych na 1 mieszkańca [m ³]	długość sieci kanali-zacyjnej [km]	odsetek ludności korzystający z sieci kanali-zacyjnej [%]	ścieki bytowe odprowadzone siecią kanalizacyjną [dam ³]
Izbicko	55	99,9	37,6	45	57,9	99
Jemielnica	69	99,9	25,5	67	73,2	141
Kolonowskie	52	96,8	27,7	54	86,4	194
Leśnica	79	99,9	33,2	48	56,2	187
Strzelce Op.	171	98,8	32,3	163	80,3	1 034
Ujazd	50	95,0	25,9	67	82,8	184
Zawadzkie	31	100,0	22,8	44	82,0	258
powiat	507	98,8	29,8	489	76,5	2 098

Źródło: BDL GUS

Długość sieci kanalizacyjnej w powiecie strzeleckim w 2018 r. wynosiła 489 km, a odsetek ludności korzystający z tej sieci wynosił 76,5%. Stopień skanalizowania w powiecie jest zróżnicowany. Najlepiej skanalizowana jest gmina Kolonowskie, gdzie ponad 86% ludności korzysta z sieci kanalizacyjnej. Najgorzej sytuacja przedstawia się w gminach Leśnica oraz Izbicko, gdzie z kanalizacji korzysta odpowiednio 56,2% i 57,9% ludności.

Na terenie powiatu strzeleckiego działają 4 oczyszczalnie ścieków komunalnych: 2 oczyszczalnie biologiczne w gminach Ujazd i Kolonowskie oraz 2 oczyszczalnie z podwyższonym usuwaniem biogenów w gminach Strzelce Opolskie i Zawadzkie. Obecnie 86,7% ludności powiatu korzysta z oczyszczalni ścieków, podczas gdy w 2009 r. z oczyszczalni korzystało zaledwie 54,2% ludności.

3.5 Gospodarka odpadami

Zgodnie z systemem przyjętym w *Planie gospodarki odpadami dla województwa opolskiego na lata 2016-2022* gminy powiatu strzeleckiego przynależą do regionu Południowo-Wschodniego Gospodarki Odpadami Komunalnymi (P-W RGOK). W Regionie znajduje się 8 regionalnych instalacji do przetwarzania odpadów komunalnych (w tym: 2 instalacje do mechaniczno-biologicznego przetwarzania odpadów, 2 instalacje do przetwarzania selektywnie zebranych odpadów zielonych i innych bioodpadów) oraz 8 składowisk, z czego 2 składowiska znajdują się na terenie powiatu strzeleckiego (Strzelce Opolskie i Zawadzkie).

Według danych GUS w 2019 r. na terenie powiatu strzeleckiego zebrano 14 669 Mg zmieszanych odpadów komunalnych, co w przeliczeniu wynosi 197 kg na 1 mieszkańca rocznie. 82% odpadów pochodzi z gospodarstw domowych. W porównaniu z latami poprzednimi, masa zebranych odpadów zmieszanych stale rośnie, choć dla części gmin ten trend w 2019 uległ zahamowaniu. W 2015 r. statystyczny mieszkaniec powiatu strzeleckiego wyprodukował 172 kg zmieszanych odpadów komunalnych, co daje wzrost produkcji odpadów o 15% na przestrzeni ostatnich 5 lat.

Tabela 5 Odpady komunalne zebrane selektywnie i zmieszane w powiecie strzeleckim w 2018 r.

gmina	zmieszane odpady zebrane w ciągu roku [t]	zmieszane odpady zebrane w ciągu roku na 1 mieszkańca [kg]	odpady zebrane selektywnie w ciągu roku [t]	odpady komunalne zebrane selektywnie w relacji do ogółu odpadów komunalnych zebranych w ciągu roku [%]
Izbicko	1 142,69	211,0	826,85	42,0
Jemielnica	997,47	138,2	1 192,34	54,4
Kolonowskie	1 490,69	252,9	676,14	31,2
Leśnica	1 874,32	247,6	1 155,28	38,1
Strzelce Opolskie	5 818,10	190,1	4 850,27	45,5
Ujazd	1 400,14	218,2	1 159,96	45,3
Zawadzkie	1 945,99	171,6	1 177,50	37,7
powiat strzelecki	14 669,40	197,0	11 038,34	42,9

Źródło: opracowanie własne na podstawie BDL GUS

Najwięcej zmieszanych odpadów w przeliczeniu na 1 mieszkańca w 2019 r. zebrano w gminie Kolonowskie – 253 kg/os. Gmina ta jednocześnie oznacza się najgorszą efektywnością selekcji odpadów –31,2% ogółu odpadów komunalnych zebrano w sposób selektywny. Najlepszą efektywnością selekcji odpadów charakteryzuje się gmina Jemielnica, gdzie 54,4% zebranych odpadów to odpady selektywne. Jest to gmina, w której wskaźnik ilości zmieszanych odpadów na 1 mieszkańca jest najniższy w powiecie (138 kg/os.).

3.6 Zanieczyszczenie powietrza

Na jakość powietrza powiatu strzeleckiego mają wpływ 3 główne źródła emisji zanieczyszczeń do atmosfery:

- punktowe,
- powierzchniowe,
- liniowe.

Emisja punktowa to emisja pochodząca z emitorów dużych zakładów energetycznych i przemysłowych. Według danych GUS emisja zanieczyszczeń w 2019 r. z zakładów szczególnie uciążliwych w powiecie strzeleckim wyniosła odpowiednio: 81 ton zanieczyszczeń pyłowych oraz 194 tys. ton zanieczyszczeń gazowych.

Tabela 6 Emisja zanieczyszczeń powietrza z zakładów szczególnie uciążliwych w powiecie strzeleckim w latach 2014-2019

rok	emisja zanieczyszczeń pyłowych [t/rok]	emisja zanieczyszczeń gazowych [t/rok]
2014	27	144 666
2015	20	146 816
2016	19	153 318
2017	17	149 654
2018	49	227 923
2019	81	194 057

Źródło: opracowanie własne na podstawie BDL GUS

Na przestrzeni ostatnich 5 lat nastąpił wyraźny wzrost emisji zanieczyszczeń pyłowych oraz gazowych. Najbardziej uciążliwe dla jakości powietrza zakłady znajdują się w Strzelcach Opolskich, gdzie emituje się 84% zanieczyszczeń pyłowych oraz 89% zanieczyszczeń gazowych.

Powierzchniowe źródła emisji obejmują liczne źródła pochodzące z indywidualnych systemów grzewczych małej mocy, tzw. emisja niska. Wprowadzanie pyłów i gazów do powietrza następuje na niewielkiej wysokości, a zanieczyszczenia gromadzą się wokół miejsca powstawania, zwykle na obszarach zwartej zabudowy mieszkaniowej. Zjawisko emisji niskiej wynika ze spalania paliw niskiej jakości, a także z nielegalnego spalania odpadów w paleniskach domowych.

Emisja liniowa to kolejny czynnik decydujący o stanie jakości powietrza w powiecie strzeleckim. Liniowe źródła emisji związane są z komunikacją i transportem. Na emisję liniową składają się:

- emisja spalinowa,
- emisja pozaspalinowa – ze ścierania opon, okładzin hamulcowych, nawierzchni jezdni,
- emisja wtórna – unoszenie pyłu z podłoża.

W zakresie emisji ze źródeł liniowych poziom zanieczyszczenia powietrza jest zależny w największym stopniu od natężenia ruchu, udziału różnego rodzaju kategorii pojazdów na poszczególnych trasach

komunikacyjnych. Przyczyną nadmiernej emisji zanieczyszczeń ze środków transportu jest również zły stan techniczny pojazdów oraz nieprawidłowa ich eksploatacja. Zanieczyszczenia pochodzące z ciągów komunikacyjnych są trudne do wyeliminowania, wobec ciągłej rozbudowy dróg i przybywania z rok na rok liczby pojazdów samochodowych.

Regionalny Wydział Monitoringu Środowiska w Opolu systematycznie wykonuje *Roczną ocenę jakości powietrza w województwie opolskim*. Na terenie województwa wydzielono 2 strefy, dla których dokonuje się oceny jakości powietrza (miasto Opole oraz strefa opolska). Powiat strzelecki przynależy do strefy opolskiej (kod PL1602) obszaru województwa obejmującego wszystkie powiaty poza miastem Opole.

W ocenie strefy opolskiej za rok 2019 pod kątem ochrony roślin stwierdzono brak przekroczeń wartości dopuszczalnych dla tlenków azotu i dwutlenku siarki oraz poziomu docelowego dla ozonu (klasa A) a także stwierdzono niedotrzymanie poziomu celu długoterminowego dla ozonu (klasa D2).

Wyniki klasyfikacji strefy opolskiej ze względu na ochronę zdrowia w 2019 roku przedstawiono poniżej:

- Klasa A – dla substancji: dwutlenku azotu, dwutlenku siarki, benzenu, ołowiu, tlenku węgla, arsenu, kadmu, niklu, pyłu zawieszonego PM_{2,5}, ozonu,
- Klasa C – powyżej poziomu dopuszczalnego dla pyłu zawieszonego PM₁₀ oraz benzo(a)pirenu w pyłe PM₁₀,
- Klasa D2 – ze względu na przekraczanie poziomu celu długoterminowego dla ozonu.

3.7 Zapobieganie nadzwyczajnym zagrożeniom życia i zdrowia ludzi oraz środowiska

Według danych Państwowej Straży Pożarnej w 2019 r. w powiecie strzeleckim wystąpiło łącznie 755 zdarzeń, w których brały udział jednostki ochrony przeciwpożarowej, z czego 235 interwencji dotyczyło gaszenia pożarów, a 520 zdarzeń związanych było z miejscowym zagrożeniem. Przyczyną pożarów była głównie nieostrożność osób dorosłych (NOD) przy postugiwaniu się ogniem otwartym (43% przypadków), nieprawidłowa eksploatacja urządzeń ogrzewczych na paliwo stałe (13% przypadków) oraz wady środków transportu (12%). Interwencje związane z miejscowym zagrożeniem dotyczyły w głównej mierze usuwania skutków działalności sił przyrody, takich jak silne wiatry (40% interwencji), opady deszczu i śniegu (8%). 23% wyjazdów związanych z miejscowym zagrożeniem dotyczyło wypadków komunikacyjnych i niezachowania zasad bezpieczeństwa ruchu środków transportu.

Tabela 7 Wskaźniki dotyczące zdarzeń wymagających udziału jednostek ochrony przeciwpożarowej w 2019 r.

Gmina	zdarzenia wymagające udziału jednostek ochrony przeciwpożarowej na 1000 ludności	pożary na 1000 ludności	miejscowe zagrożenia na 1000 ludności
Izbicko	6	2	4
Jemielnica	9	3	6
Kolonowskie	8	3	5
Leśnica	23	7	17
Strzelce Opolskie	8	3	6
Ujazd	13	4	9
Zawadzkie	8	2	6
powiat strzelecki	10	3	7

Źródło: Komenda Główna Państwowej Straży Pożarnej

Najwięcej zdarzeń w 2019 r. dotyczących zarówno pożarów jak i miejscowych zagrożeń, w przeliczeniu na 1 mieszkańca nastąpiło w gminie Leśnica (23 zdarzenia na 1000 ludności).

Zgodnie z ustawą Prawo Wodne dla obszarów narażonych na niebezpieczeństwo powodzi wskazanych we wstępnej ocenie ryzyka powodziowego sporządza się mapy zagrożenia powodziowego. Mapy obowiązują jako oficjalne dokumenty planistyczne i stanowią podstawę do podejmowania działań związanych z planowaniem przestrzennym i zarządzaniem kryzysowym. Na terenie powiatu strzeleckiego zagrożenie powodziowe o prawdopodobieństwie wystąpienia $Q=0,2\%$ (raz na 500 lat) występuje w zlewni rzeki Mała Panew oraz Kłodnicy.

W Powiatowym Planie Zarządzania Kryzysowego wskazano gminy najbardziej zagrożone powodziąmi opadowymi i roztopowymi. Z podanych danych wynika, że na obszarze całego powiatu możliwe są lokalne podtopienia spowodowane intensywnymi opadami deszczu lub roztopami.

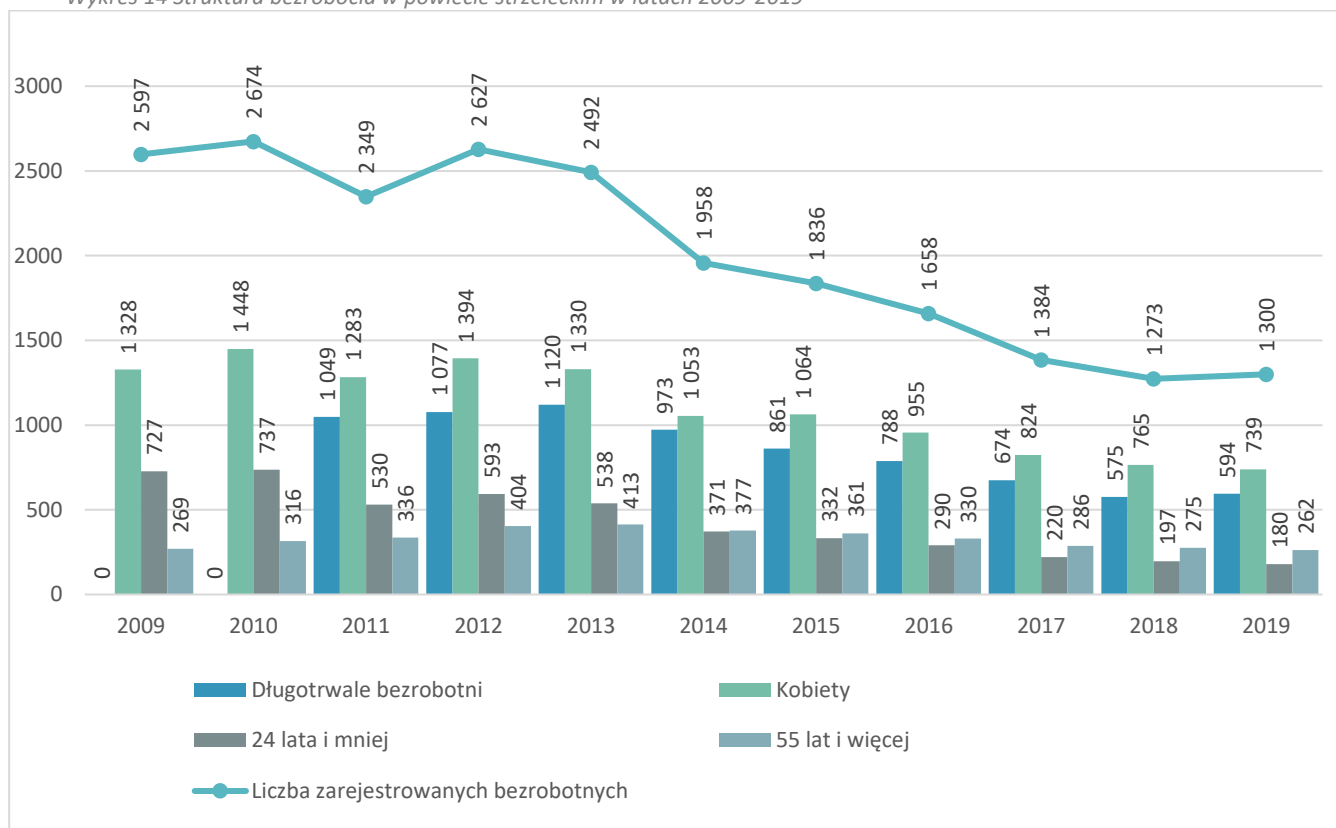
Jednym z najbardziej dotkliwych zjawisk naturalnych oddziałujących na społeczeństwo, środowisko i gospodarkę jest, obok powodzi, susza. Rejon Opolszczyzny należy do obszarów, w których deficyt opadów jest rzędu od 100 do 200 mm. W hierarchii potrzeb obszarowych małej retencji, potrzeba budowy zbiorników małej retencji jest w województwie opolskim, w skali kraju, jedną z najmniejszych.³ Susze występują okresowo w rejonie zlewni Kłodnicy.

³ Powiatowy Plan Zarządzania Kryzysowego

II.4 Mobilność ludności i rynek pracy

Analiza rynku pracy opiera się na dwóch zagadnieniach dotyczących zatrudnienia i bezrobocia w regionie. Poniższy wykres ilustruje skalę bezrobocia w powiecie strzeleckim. Jak widać w latach 2012-2018 bezrobocie wykazywało znaczną tendencję spadkową, co dotyczyło również kobiet oraz osób w wieku do 24 lat i po 55 roku życia (spadek od 2013 roku). Spadała także liczba osób długotrwale bezrobotnych – a więc tendencja spadkowa bezrobocia w powiecie strzeleckim w latach 2012-2018 dotyczyła wszystkich analizowanych grup osób. Przedstawiony trend wpisuje się w ogólnokrajowy trend rynku pracownika będący wypadkową dwóch procesów: dużej podaży ofert pracy oraz malejącej liczby pracowników. Stopa bezrobocia w badanym okresie spadła z 11,8% do 5,1%. Należy zwrócić uwagę na nieznaczny wzrost liczby zarejestrowanych bezrobotnych w 2019 r. dotyczący zwłaszcza ilości osób długotrwale bezrobotnych.

Wykres 14 Struktura bezrobocia w powiecie strzeleckim w latach 2009-2019

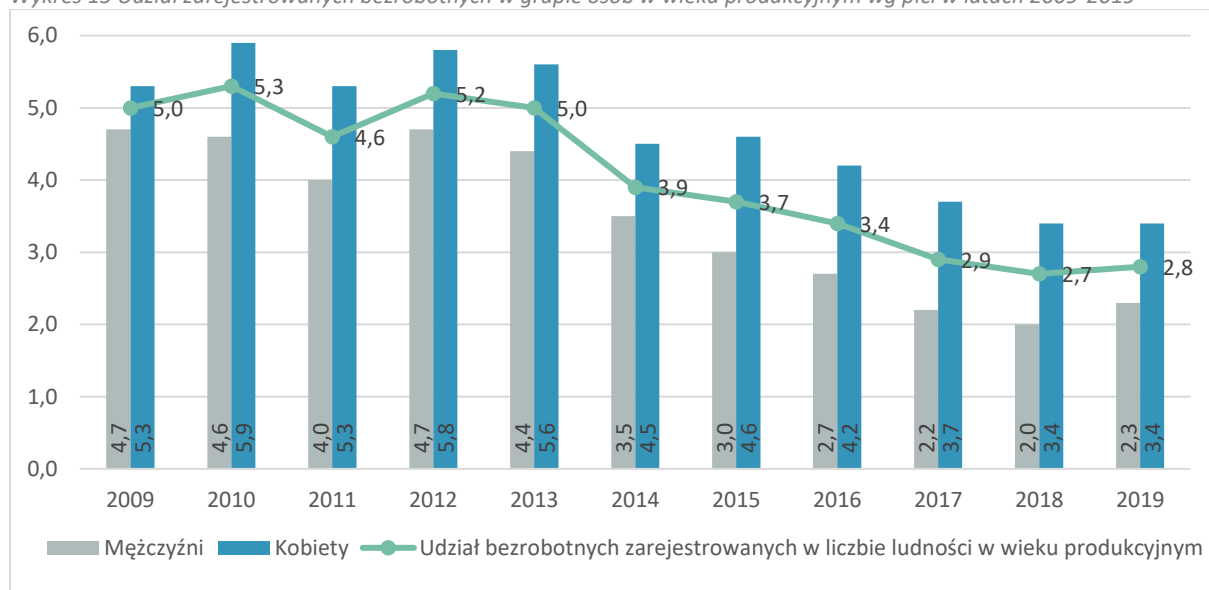


Źródło: dane GUS, 2020 r.

Kolejny wykres pokazuje udział zarejestrowanych bezrobotnych w liczbie ludności będących w wieku produkcyjnym w podziale na płeć. Ilustruje to rzeczywistą skalę bezrobocia wśród osób aktywnych zawodowo w powiecie strzeleckim. Poziom identyfikowanego bezrobocia jest na tyle niski, że wymusza na pracodawcach poszukiwania pracowników poza lokalnym rynkiem. W szczególności odnosi się to do mężczyzn. Taka sytuacja może wynikać z tego, że mieszkańcy powiatu szukają zatrudnienia w okolicznych miastach, szczególnie w Opolu i Kędzierzynie-Koźlu, gdzie potencjalnie istnieje

możliwość uzyskania wyższych zarobków bądź atrakcyjniejszych stanowisk pracy. Rozwiązaniem w tym przypadku może być pozyskiwanie pracowników w powiecie wśród cudzoziemców.

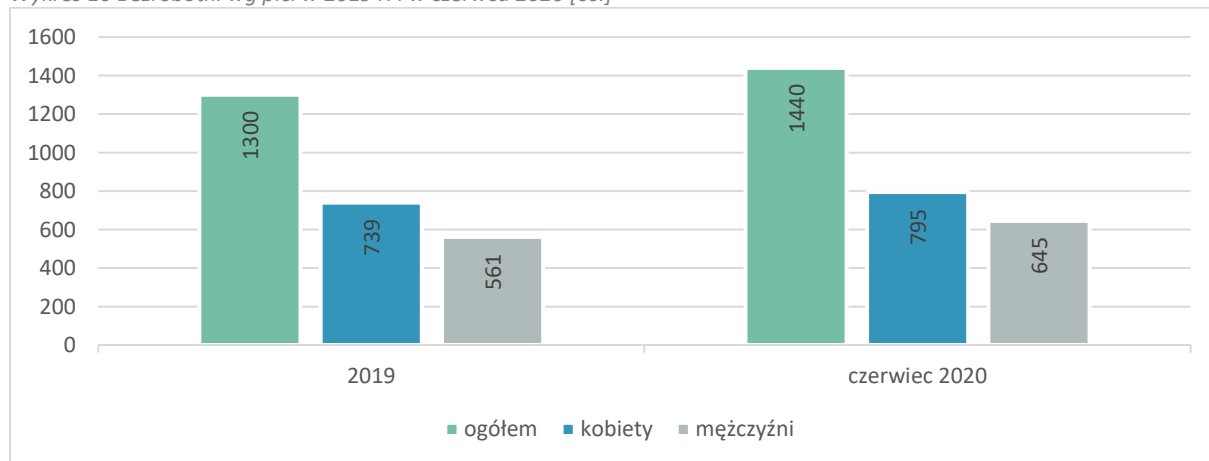
Wykres 15 Udział zarejestrowanych bezrobotnych w grupie osób w wieku produkcyjnym wg płci w latach 2009-2019



Źródło: dane GUS, 2020 r.

Na koniec 2019 r. liczba bezrobotnych w powiecie uległa niewielkiemu wzrostowi (2%) w porównaniu do 2018 r. i wynosiła 1300. W pierwszym półroczu 2020 r. w związku z pandemią COVID-19 liczba bezrobotnych wzrosła o kolejnych 11%.

Wykres 16 Bezrobotni wg płci w 2019 r. i w czerwcu 2020 [os.]

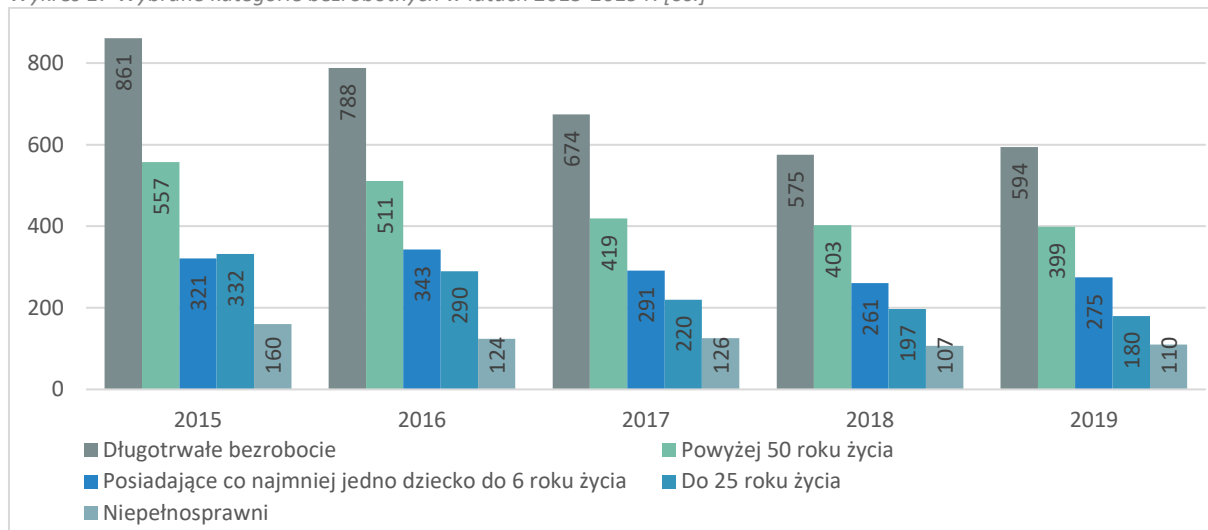


Źródło: dane Powiatowego Urzędu Pracy w Strzelcach Opolskich, 2020 r.

Biorąc pod uwagę analizę kategorii grup pośród zarejestrowanych bezrobotnych można dostrzec, że dominującą kategorię stanowią długotrwale bezrobotni oraz osoby powyżej 50 roku życia. Jako istniejące rozwiązania zjawiska bezrobocia w takich kategoriach służą narzędzia ekonomii społecznej i solidarnej, m.in. spółdzielczość socjalna. Z drugiej strony, można zaobserwować niski odsetek osób w grupie osób do 25 roku życia, co może wskazywać na chłonność lokalnego rynku pracy lub

podejmowanie pracy w innych miastach. Wprowadzenie płatnych urlopów macierzyńskich trwających 12 miesięcy oraz program „Rodzina 500+” może mieć przełożenie na liczbę kobiet, które nie wracają na rynek pracy po urodzeniu dziecka.

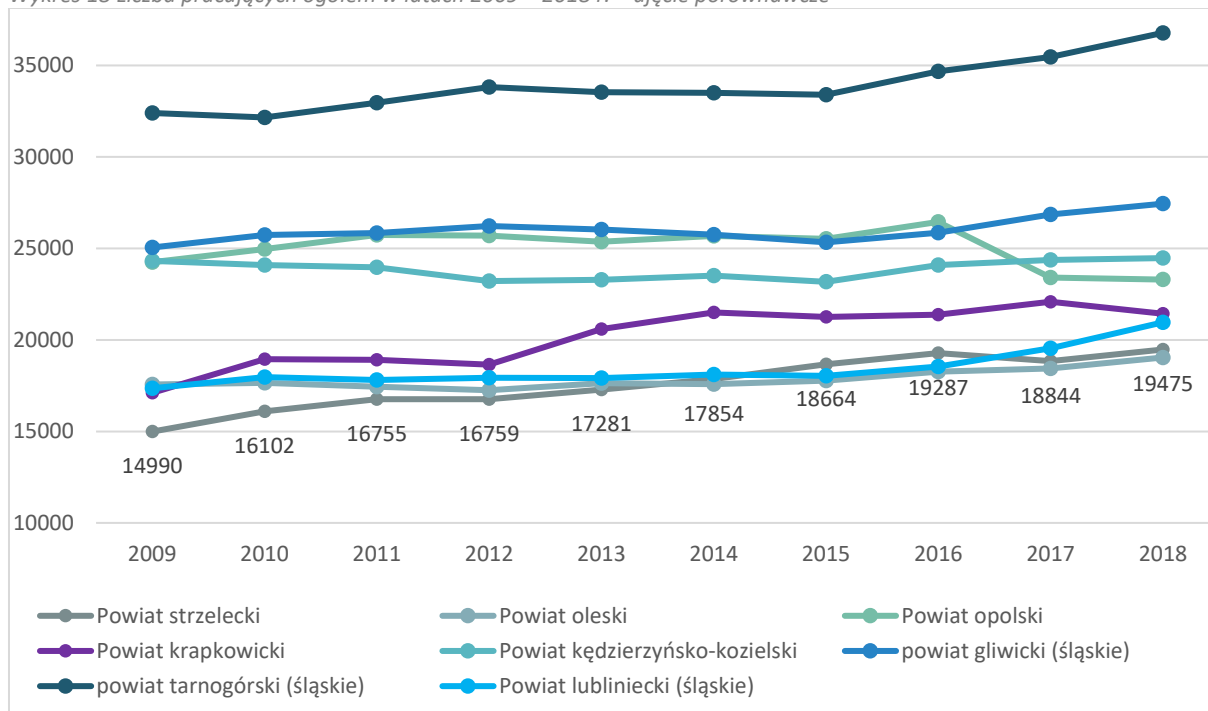
Wykres 17 Wybrane kategorie bezrobotnych w latach 2015-2019 r. [os.]



Źródło: dane Powiatowego Urzędu Pracy w Strzelcach Opolskich, 2020 r.

Analizując liczbę zatrudnionych w latach 2009-2018 można zauważyć znaczący trend wzrostowy. We wskazanym okresie przybyło osób pracujących o 30%. Skala rozwoju rynku pracy w tym kontekście jest zbliżona do sąsiadujących powiatów (pozorny spadek liczby pracujących w powiecie opolskim wynika ze zmiany podziału terytorialnego miasta Opola i powiatu opolskiego).

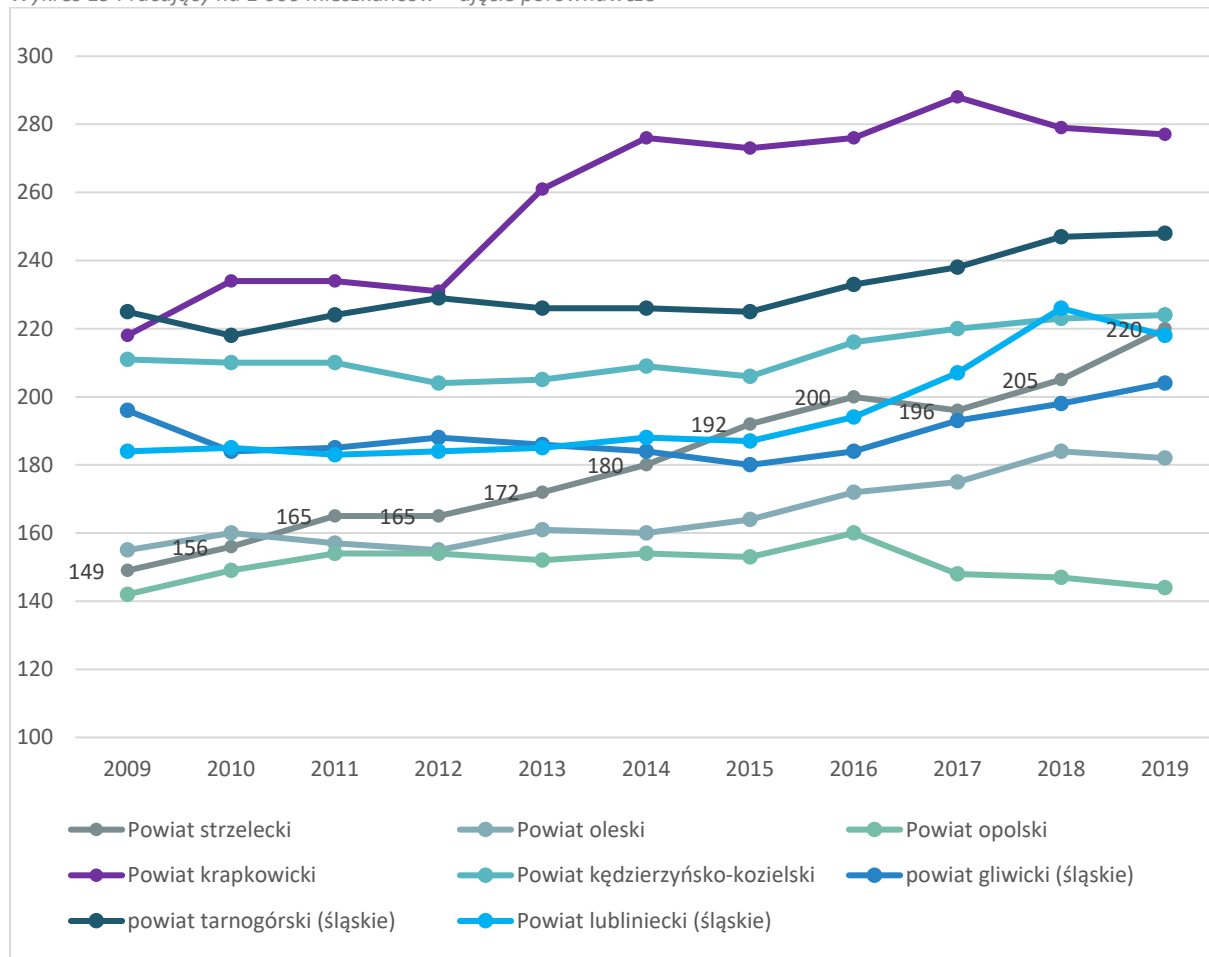
Wykres 18 Liczba pracujących ogółem w latach 2009 – 2018 r. – ujęcie porównawcze



Źródło: dane GUS, 2020 r.

Inne ujęcie w analizie rynku zatrudnienia pokazuje wskaźnik rozwoju gospodarczego firm zatrudniających powyżej 9 pracowników. W tym zakresie w powiecie strzeleckim również można zaobserwować trend wzrostowy o podobnej dynamice jak w przypadku okolicznych powiatów.

Wykres 19 Pracujący na 1 000 mieszkańców – ujęcie porównawcze

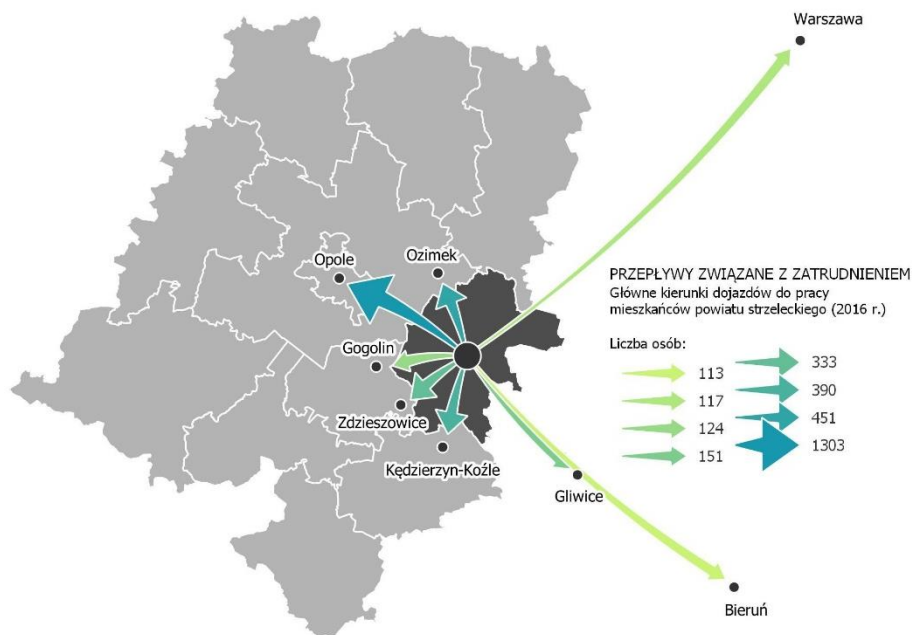


Źródło: dane GUS, 2020 r.

Bazując na dotychczasowych analizach rynku pracy można uznać, że sytuacja w powiecie strzeleckim jest korzystna, niemniej jednak należy mieć na względzie zjawisko starzenia się społeczeństwa, migracji ludności oraz ujemnego przyrostu naturalnego, o czym była mowa w rozdziale dotyczącym demografii. Firmy będą zmuszone do rozszerzenia poszukiwania pracowników poza lokalnym rynkiem, np. wśród cudzoziemców przybywających, bądź przebywających na terenie Polski w celach zarobkowych.

Kolejnym aspektem analizy rynku pracy jest migracja związana z pracą w innym miejscu niż miejsce zamieszkania. Większość mieszkańców gmin przemieszczających się do pracy robi to w ramach gmin powiatu strzeleckiego i okolicznych powiatów. Poniżej zostały przedstawione kierunki migracji w celach zarobkowych poza powiat. Jak widać, dominują: Opole, Ozimek, Kędzierzyn-Koźle i Zdzeszowice.

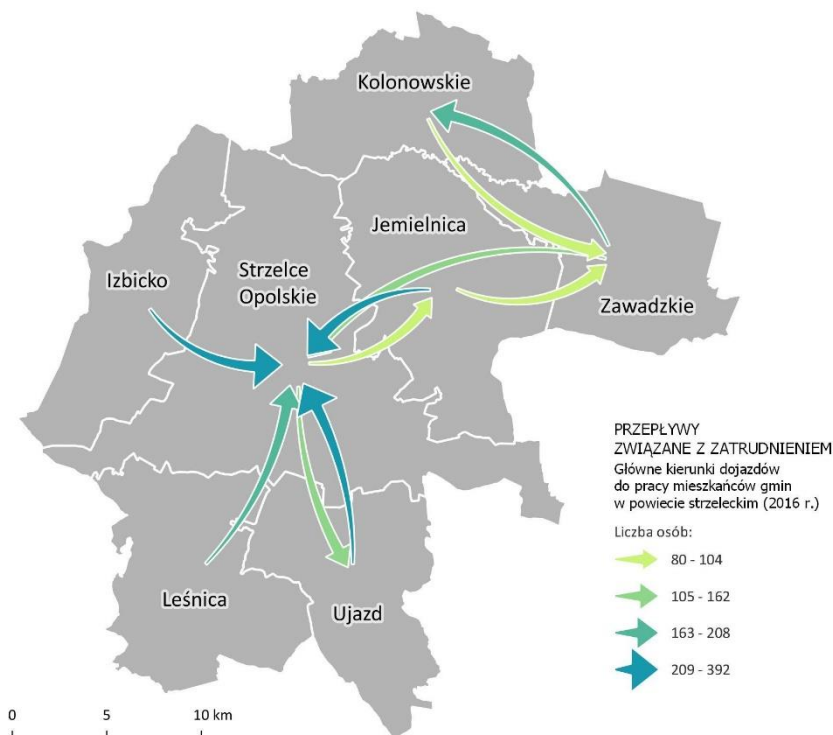
Grafika 5 Dokąd wyjeżdżają do pracy mieszkańcy gmin powiatu strzeleckiego (2016r.)



Źródło: opracowanie własne na podstawie danych GUS: Przepływy ludności związane z zatrudnieniem w 2016 r.

Pośród osób mieszkających poza powiatem strzeleckim, przyjeżdżających do pracy do jego gmin najczęściej jest mieszkańców Kędzierzyna-Koźła. Kolejne pod względem liczby migrujących do powiatu strzeleckiego gminy to: Opole, Ozimek, Zdzeszowice, Toszek i Gliwice. W przypadku migracji wewnętrznych w powiecie najczęściej osób przyjeżdża do pracy do Strzelec Opolskich, na drugim miejscu pod tym względem znajduje się gmina Kolonowskie.

Grafika 6 Migracja do pracy wewnętrzna w powiecie strzeleckim (2016r.)



Źródło: opracowanie własne na podstawie danych GUS: Przepływy ludności związane z zatrudnieniem w 2016 r

W kontekście spadającej liczby mieszkańców w powiecie strzeleckim, starzenia się społeczności lokalnej i widocznej depopulacji, warto przyrzeć się tematyce migracyjnej w kontekście cudzoziemców przybywających do powiatu. Tematyka migracji, szczególnie z wschodniej granicy to jednocześnie wyzwanie z perspektywy prowadzenia polityki integracyjnej, jak i potencjał demograficzny.

W ostatnich latach liczba pracujących na terenie powiatu strzeleckiego cudzoziemców stale wzrasta. Wskazuje na to liczba wydanych „oświadczeń o zamiarze powierzenia pracy cudzoziemcowi” – w 2017 r. wydano ich 1014, a już w 2019 r. o 85% więcej, czyli 1869.

Podsumowanie

+	-
Spadek liczby bezrobotnych o 51% w ciągu dekady	Wzrost liczby bezrobotnych o 11% w pierwszym półroczu 2020 r. w związku z pandemią COVID-19
W 2018 r. udział bezrobotnych zarejestrowanych w liczbie ludności w wieku produkcyjnym wyniósł 2,7% (najniższy w analizowanym czasookresie)	Niedostatek wolnych zasobów pracy w powiecie, zmieniająca się struktura zatrudnienia
Zmniejszenie liczby bezrobotnych kobiet w powiecie (spadek udziału bezrobotnych kobiet o 56%)	Dominacja w populacji bezrobotnych osób w szczególnej sytuacji na rynku pracy: długotrwale bezrobotni i osoby 50+
Niedobory na rynku pracy uzupełniane przez osoby przyjeżdżające do pracy z okolicznych miast i powiatów	Niekorzystne saldo migracji, 50% więcej ludzi wyjeżdża do pracy do innego miasta, niż przyjeżdża pracować do powiatu strzeleckiego
Wzrost o 37,6% współczynnika pracujących na 1000 mieszkańców	Spadek o 9,5% liczby osób w wieku produkcyjnym

II.5 Infrastruktura drogowa i organizacja transportu publicznego

5.1. Infrastruktura drogowa

Na terenie powiatu strzeleckiego istnieje dobrze rozwinięta sieć dróg. Najistotniejsze znaczenie ma autostrada A4 przebiegająca przez tereny gmin: Leśnica (w tym przez Park Krajobrazowy „Góra Św. Anny”) i Ujazd. Na terenie gminy Ujazd znajdują się 2 węzły autostrady A4: Kędzierzyn-Koźle i Strzelce Opolskie – jedyne w powiecie strzeleckim spośród 6 węzłów w województwie. Arteriami komunikacyjnymi powiatu są drogi krajowe i wojewódzkie:

- DK40, Głuchołazy – Pyskowice, przez Ujazd,
- DK88, Strzelce Opolskie – Bytom,
- DK94, Zgorzelec – Korczowa, przez Strzelce Opolskie,
- DW409, Strzelce Opolskie – Dębina,
- DW426, Zawadzkie – Kędzierzyn-Koźle, przez Strzelce Opolskie,
- DW463, Zawadzkie – Bierdzany,
- DW901, Olesno – Gliwice, przez Zawadzkie.

Rysunek 1 Sieć drogowa na terenie powiatu strzeleckiego



Źródło: Starostwo Powiatowe w Strzelcach Opolskich

Układ komunikacyjny uzupełniają drogi powiatowe. Na podstawie obowiązujących przepisów prawa na terenie powiatów jednostką odpowiedzialną za realizację zadań w zakresie administracji, planowania, budowy i napraw dróg powiatowych sprawuje Zarząd Powiatu. W powiecie strzeleckim jednostką tą jest Zarząd Powiatu Strzeleckiego. Obszar działania Wydziału Dróg Powiatowych Starostwa Powiatowego w Strzelcach Opolskich obejmuje gminy: Izbicko, Jemielnica, Kolonowskie, Leśnica, Strzelce Opolskie, Ujazd i Zawadzkie.

Tabela 8 Ewidencja dróg powiatu strzeleckiego w podziale na klasy

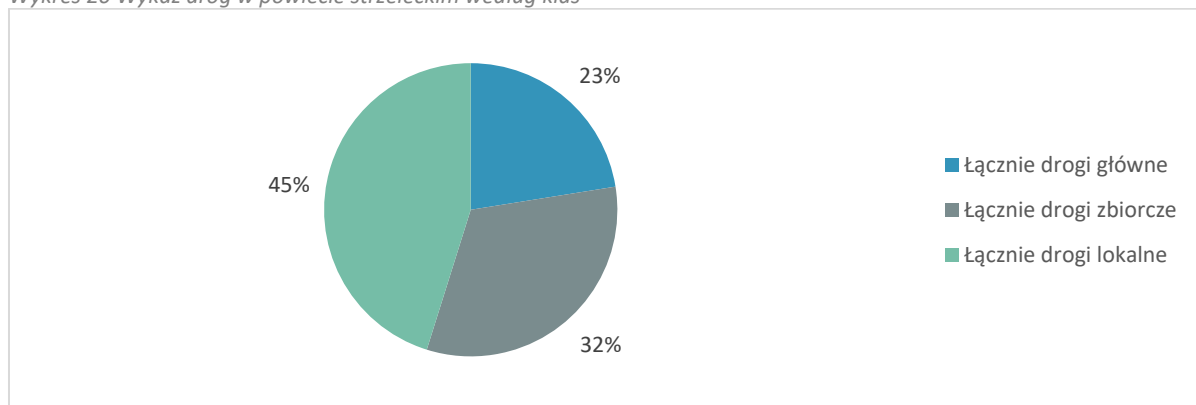
lp	nr drogi	nazwa ciągu drogowego	dł. drogi [km]	klasa drogi
1	1401 O	Zdzieszowice - Leśnica - Zalesię śląskie	9,256	Główna
2	1461 O	Sieroniuwice - Ujazd	9,783	Główna
3	1805 O	Strzelce Opolskie - Leśnica - Kędzierzyn-Koźle	18,411	Główna
4	1807 O	Strzelce Opolskie - Krasiejów	16,942	Główna
5	1815 O	Izbicko- Grodzisko	12,794	Główna
6	2272 O	ul. Cementowa	1,215	Główna
7	2273 O	ul. Zakładowa	1,628	Główna
8	1435 O	Zalesie - Kędzierzyn Koźle	2,645	Zbiorcza
9	1438 O	Góra Św. Anny - Leśnica	2,736	Zbiorcza
10	1455 O	Olszowa - Ujazd	10,900	Zbiorcza
11	1457 O	Ujazd - Niezdrowice - granica województwa śląskiego (Pławniowice)	4,002	Zbiorcza
12	1458 O	Ujazd - Kędzierzyn-Koźle	1,964	Zbiorcza
13	1749 O	Raszowa - Nakło	0,525	Zbiorcza
14	1802 O	Jemielnica – granica województwa – (Kotulin)	9,388	Zbiorcza
15	1803 O	Piotrówka – Żędowice	9,670	Zbiorcza
16	1806 O	Sucha- Kalinów	5,175	Zbiorcza
17	1808 O	DW 409 " Zdzieszowice	8,745	Zbiorcza
18	1809 O	Izbicko - Ligota Dolna	9,245	Zbiorcza
19	1816 O	Kadłub - Spórok	4,470	Zbiorcza
20	1817 O	Otmice — Kamień Śląski	2,324	Zbiorcza
21	1827 O	Ligota Dolna - DP 1805 O	7,285	Zbiorcza
22	1836 O	Kielcza - granica województwa śląskiego (Krupski Młyn)	4,570	Zbiorcza
23	1839 O	Spórok - Staniszcze Wielkie	4,185	Zbiorcza
24	1844 O	Staniszcze Wielkie - Kolonowskie	3,400	Zbiorcza
25	1958 O	Myśliń - Staniszcze Małe - Spórok	7,685	Zbiorcza
26	2274 O	ul. Szpitalna	0,500	Zbiorcza
27	2275 O	ul. Mickiewicza	1,460	Zbiorcza
28	1412 O	Dolna - Olszowa	2,160	Lokalna
29	1434 O	Kędzierzyn-Koźle - Januszkowice	7,090	Lokalna
30	1439 O	Zalesię Śląskie - Olszowa	7,350	Lokalna
31	1440 O	Klucz-DP 14550	1,631	Lokalna
32	1441 O	Zimna Wódka - Jaryszów	3,677	Lokalna
33	1442 O	Nogowczyce - Balcarzowice	2,735	Lokalna
34	1466 O	Błotnica Strzelecka - Sieroniuwice	3,092	Lokalna
35	1468 O	Leśnica - Poręba	4,409	Lokalna
36	1471 O	Leśnica - Żyrowa	1,967	Lokalna
37	1472 O	Leśnica - Krasowa	2,901	Lokalna
38	1801 O	Strzelce Opolskie - Brzezina	3,272	Lokalna
39	1804 O	Strzelce Opolskie - Kolonowskie	19,906	Lokalna
40	1812 O	(Dąbrówka) granica województwa śląskiego - Barut	1,500	Lokalna
41	1818 O	Roźniątów -Dolna	4,455	Lokalna
42	1819 O	Kalinowice — Siedlec	5,635	Lokalna
43	1820 O	Szymiszów - Roźniątów	3,250	Lokalna
44	1821 O	Rozmierka - Osiek	4,108	Lokalna

lp	nr drogi	nazwa ciągu drogowego	dł. drogi [km]	klasa drogi
45	1822 O	Sucha — Rozmierka	4,265	Lokalna
46	1823 O	Kadłub-Osiek	3,567	Lokalna
47	1824 O	Płużnica Wielka - granica województwa śląskiego (Kotulin)	0,930	Lokalna
48	1825 O	Izbicko - Ligota Czamborowa - DK 94	3,226	Lokalna
49	1838 O	Staniszczce Wielkie - Staniszczce Małe	3,200	Lokalna
50	1840 O	Jemielnica — Gąsiorowice	2,592	Lokalna
51	1841 O	Jemielnica - Barut	3,660	Lokalna
52	1842 O	Piotrówka - Osiek	9,760	Lokalna
53	1843 O	Gąsiorowice - Piotrówka	2,061	Lokalna
54	1847 O	Strzelce Opolskie - Dziewkowlce	3,292	Lokalna
55	1848 O	Rozmierz- Grodzisko	2,210	Lokalna
56	1850 O	Otmice - DK 94 (Suchodaniec)	3,784	Lokalna
57	1854 O	Ligota Czamborowa - Sucha	3,638	Lokalna
58	1855 O	Jemielnica - Gąsiorowice	2,130	Lokalna
59	1857 O	Gąsiorowice - do końca zabudowy (kier. Bokowe)	1,143	Lokalna
60	2271 O	ul. Dworcowa	1,174	Lokalna
61	2278 O	ul. Matejki	1,220	Lokalna
62	2279 O	ul. Nowowiejska	1,395	Lokalna
63	2280 O	ul. Celna	1,930	Lokalna
64	2281 O	ul. Powstańców Śląskich (na odcinku: ul. 1 Maja – ul. Dworcowa)	0,335	Lokalna
65	2131 O	ul. Arki Bożka	1,140	Lokalna
66	2132 O	ul. Dworcowa	0,550	Lokalna
67	2133 O	ul. Kościuszki	1,732	Lokalna
68	2134 O	ul. Haraszowskie	1,930	Lokalna
69	2135 O	ul. Leśna	0,682	Lokalna

Źródło: Wydział Dróg Powiatowych Starostwa Powiatowego w Strzelcach Opolskich.

Na obszarze powiatu strzeleckiego przebiega sieć dróg o kategorii powiatowej łącznej długości 311,587 km. Wśród dróg powiatowych dominują drogi lokalne (140,684 km) stanowiące 45% ogółu. Pozostałą część stanowią drogi zbiorcze (100,874 km) – 32% oraz drogi główne (70,029 km) – 23%.

Wykres 20 Wykaz dróg w powiecie strzeleckim według klas



Źródło: Wydział Dróg Powiatowych Starostwa Powiatowego w Strzelcach Opolskich.

17,4 % dróg powiatowych (54,117 km) przebiega w granicach miast, a pozostałe 82,6% (długość 257,470 km) ma charakter zamiejscowy.

Tabela 9 Ewidencja ulic miejskich powiatu strzeleckiego w podziale na gminy

Nazwa gminy	Nr drogi	Nazwa ulicy	Dł. ulicy	Klasa drogi
Strzelce Opolskie	2271 O	ul. Dworcowa	1,174	Lokalna
	2272 O	ul. Cementowa	1,215	Główna
	2273 O	ul. Zakładowa	1,628	Główna
	2274 O	ul. Szpitalna	0,500	Zbiorcza
	2275 O	ul. Mickiewicza	1,460	Zbiorcza
	2278 O	ul. Matejki	1,220	Lokalna
	2279 O	ul. Nowowiejska	1,395	Lokalna
	2280 O	ul. Celna	1,930	Lokalna
	2281 O	ul. Powstańców Śląskich (na odcinku: ul. 1 Maja – ul. Dworcowa)	0,335	Lokalna
	1801 O	ul. Ujazdowska; ulica w ciągu drogi powiatowej	1,231	Lokalna
	1804 O	ul. Habryki; ulica w ciągu drogi powiatowej	0,425	Lokalna
	1804 O	ul. Osiecka; ulica w ciągu drogi powiatowej	5,275	Lokalna
	1805 O	ul. Dolińska; ulica w ciągu drogi powiatowej	0,482	Główna
	1807 O	ul. Powstańców Śl. - ul. 1-go Maja; ulica w ciągu drogi powiatowej	4,972	Główna
	1847 O	ul. Dziewkowicka; ulica w ciągu drogi powiatowej	1,588	Lokalna
Ujazd	1455 O	ul. Żeromskiego; ulica w ciągu drogi powiatowej	1,500	Zbiorcza
	1457 O	ul. Wiejska; ulica w ciągu drogi powiatowej	0,684	Zbiorcza
	1458 O	ul. 3 Maja; ulica w ciągu drogi powiatowej	0,298	Zbiorcza
	1458 O	ul. Chrobrego; ulica w ciągu drogi powiatowej	1,666	Zbiorcza
	1461 O	ul. Strzelecka - pl. 1-go Maja; ulica w ciągu drogi powiatowej	3,100	Główna
Kolonowskie	2131 O	ul. Arki Bożka	1,140	Lokalna
	2132 O	ul. Dworcowa	0,550	Lokalna
	2133 O	ul. Kościuszki	1,732	Lokalna
	2134 O	ul. Haraszowskie	1,930	Lokalna
	2135 O	ul. Leśna	0,682	Lokalna
	1804 O	ul. Ks. Czerwionki; ulica w ciągu drogi powiatowej	2,415	Lokalna
	1844 O	ul. 1 – go Maja; ulica w ciągu drogi powiatowej	1,451	Zbiorcza
Leśnica	1401 O	ul. Zdieszowicka- pl. Narutowicza (na odc.: 1 – go Maja-ul. Góra Św. Anny) – ul. 1 go Maja; ulica w ciągu drogi powiatowej	4,400	Główna
	1468 O	ul. Strzelecka; ulica w ciągu drogi powiatowej	1,500	Lokalna
	1471 O	ul. Żyrowska; ulica w ciągu drogi powiatowej	1,967	Lokalna
	1472 O	ul. Krasowska; ulica w ciągu drogi powiatowej	2,101	Lokalna
	1805 O	ul. Porębska – ul. Góra Św. Anny – Plac Narutowicza – ul. Kościelna – Plac Marka – ul. Kozielska; ulica w ciągu drogi powiatowej	2,171	Główna

Źródło: Wydział Dróg Powiatowych Starostwa Powiatowego w Strzelcach Opolskich

W ostatnich latach w powiecie podejmowano bardzo wiele inwestycji mających na celu poprawienie stanu dróg. W ramach *Programu rozwoju gminnej i powiatowej infrastruktury drogowej na lata 2016-2019* zostało zrealizowanych wiele znaczących zadań, wśród których jako najbardziej znaczące można wymienić:

2018:

- Przebudowa drogi powiatowej 1805 O Strzelce Opolskie - Leśnica - Kędzierzyn-Koźle na odcinku Strzelce Opolskie - Dolna – Etap 1 droga na terenie gminy Strzelce Opolskie na długości 3,456 km, koszt inwestycji: 2 649 188,10 PLN
- Poprawa dostępu do Centrum Pielgrzymkowo-Rekreacyjno-Turystycznego Góra św. Anny poprzez usprawnienie komunikacyjne drogi powiatowej 1808 O DW 409 – Zdieszowice – 1 981 524,70 PLN
- Modernizacja drogi powiatowej nr 1472 O Leśnica – Krasowa - 298 729,34 PLN
- Przebudowa drogi powiatowej 1435 O Zalesie Śl. - Kędzierzyn - Koźle na odcinku Zalesie Śl. - Cisowa oraz drogi powiatowej 1401 O Zdieszowice - Leśnica na odcinku ul. Strażackiej w Zalesiu Śl. - 4 910 209,62 PLN
- Budowa chodnika w ciągu drogi powiatowej 1817 O Otmice – Kamień Śl. w m. Otmice ul. Klonowa - 381 146,16 PLN
- Budowa chodnika w ciągu drogi powiatowej 1806 O Sucha - Kalinów w m. Szymiszów ul. Ligonia - 448 996,44 PLN
- Poprawa bezpieczeństwa ruchu drogowego jako element przebudowy drogi powiatowej 1805 O Strzelce Opolskie - Leśnica - Kędzierzyn - Koźle na odcinku ul. Wiejskiej w Porębie wraz z dokumentacją projektową - 321 583,06 PLN

2017:

- Przebudowa drogi powiatowej 2273 O ul. Zakładowej w Strzelcach Opolskich na długości 1,274 km, koszt inwestycji: 1 689 216,86 PLN
- Przebudowa drogi powiatowej 1805 O Strzelce Opolskie - Leśnica - Kędzierzyn-Koźle na odcinku Strzelce Opolskie - Dolna - Etap 2 droga na terenie gminy Leśnica na długości 1,983 km, koszt inwestycji: 1 202 264,29 PLN

2016:

- Przebudowa drogi powiatowej 1807 O Strzelce Opolskie - Krasiejów na odcinku Strzelce Opolskie - Rozmierka - Grodzisko - etap I odcinek Strzelce Opolskie – Rozmierka, koszt inwestycji: 1 286 889,35 PLN
- Przebudowa wraz z budową chodnika i odwodnienia w ciągu drogi powiatowej 14610 Sieronowice - Ujazd w m. Sieronowice ul. Strzelecka na długości 0,4755 km, koszt inwestycji: 510 401,82 PLN

W poniższej tabeli przedstawiono najważniejsze wydatki przeznaczone na inwestycje i remonty drogowe w 2019 r.

Tabela 10 Wydatki na inwestycje drogowe

Wydatki na inwestycje drogowe w roku 2019.		kwota
2019	Przebudowa chodnika w ciągu drogi powiatowej 1461 O Sieroniuwice - Ujazd w m. Nogowczyce ul. Strzelecka (realizacja zadania wspólnie z Gminą Ujazd – 75 631 zł)	151 263
	Przebudowa drogi powiatowej 1801 O Strzelce Opolskie - Brzezina w m. Strzelce Opolskie ul. Ujazdowska wraz z dokumentacją projektową (Fundusz Dróg Samorządowych - dofinans. – 1 081 285 zł)	2 162 570
	Odnowa nawierzchni bitumicznych dróg powiatowych powiatu strzeleckiego	801 589
	Przebudowa mostu JNI 30004496 w ciągu drogi powiatowej 1815 O Izbicko - Grodzisko w m. Grodzisko ul. Główna wraz z dokumentacją projektową (Fundusz Dróg Samorządowych - dofinans. 520 376 zł)	959 950
	Budowa chodnika w ciągu drogi powiatowej 1817 O Otmice - Kamień Śląski w m. Otmice ul. Klonowa wraz z dokumentacją projektową (realizacja zadania wspólnie z Gminą Izbicko – 111 115 zł)	231 370
	Budowa chodnika w ciągu drogi powiatowej 1802 O Jemielnica - granica województwa - (Kotulin) w m. Błotnica Strzelecka ul. Dworcowa wraz z dokumentacją projektową (realizacja zadania wspólnie z Gminą Strzelce Opolskie – 70 000 zł)	173 105
	Budowa chodnika w ciągu drogi powiatowej 1441 O Zimna Wódka - Jaryszów w m. Zimna Wódka ul. Strzelecka (realizacja zadania wspólnie z Gminą Ujazd – 86 496 zł)	172 992
	Poprawa jakości powietrza w Subregionie Kędzierzyńsko - Strzeleckim - Przebudowa drogi powiatowej 1435 O Zalesie Śląskie - Kędzierzyn - Koźle na odcinku Zalesie Śląskie - Cisowa oraz drogi powiatowej 1401 O Zdieszowice - Leśnica - Zalesie Śląskie na odcinku ul. Strażackiej w Zalesiu Śląskim wraz z budową ścieżki rowerowej i odwodnienia, wraz z dokumentacją projektową (realizacja zadania z dofinansowaniem ze środków dotacji celowej otrzymanej z tytułu pomocy finansowej od Gminy Leśnica – 17 000 zł) (RPO WO na lata 2014 - 2020, dofinansowanie 75,70%)	3 073 147
	Budowa chodnika w ciągu drogi powiatowej 2275 O ul. Mickiewicza w Strzelcach Opolskich wraz z dokumentacją projektową (realizacja zadania wspólnie z Gminą Strzelce Opolskie - 87.767 zł)	175 533
	Przebudowa mostu JNI 30004471 w ciągu drogi 1401 O Zdieszowice - Leśnica - Zalesie Śląskie ul. Zdieszowicka w m. Leśnica - w 2019 r. dokumentacja projektowa	58 056
	Przebudowa drogi powiatowej 1401 O Zdieszowice - Leśnica - Zalesie Śląskie na odcinku Leśnica - Lichynia - w 2019 r. dokumentacja projektowa (zakładane dofinansowanie z Funduszu Dróg Samorządowych - 80%)	143 295

Źródło: Wydział Dróg Powiatowych Starostwa Powiatowego w Strzelcach Opolskich.

5.2. Organizacja transportu publicznego

Spośród wszystkich linii, według zezwoleń na przewozy autobusowe wydanych przez Marszałka Województwa Opolskiego, przez teren powiatu przebiega 28 tras, obsługiwanych przez 4 przewoźników.

Należy zwrócić uwagę, że jedynym podmiotem realizującym powiatowe przewozy pasażerskie na terenie powiatu jest PKS w Strzelcach Opolskich S.A., który realizuje je w oparciu o zezwolenia wydane przez Starostę Strzeleckiego.

W powiecie strzeleckim jednostką odpowiedzialną za organizację transportu osobowego jest Związek Powiatowo-Gminny pod nazwą „Jedź z Nami”. Rozpoczął on swoją działalność w 2016 r. łącząc powiat strzelecki i 7 gmin, które wchodziły w skład związku: Izbicko, Jemielnica, Kolonowskie, Leśnica, Strzelce Opolskie, Zawadzkie i Ujazd. Związek „Jedź z Nami” na podstawie umowy powierzył realizację transportu na terenie powiatu spółce PKS w Strzelcach Opolskich S.A.

PKS w Strzelcach Opolskich S.A. jest Spółką Akcyjną, której akcjonariuszem jest Powiat Strzelecki posiadający 461 999 akcji imiennych oraz Związek Powiatowo-Gminny „JEDŹ Z NAMI” posiadający 1 akcję imienną. W 2010 r. spółka została poddana komunalizacji i przekazana przez Skarb Państwa na

rzecz powiatu strzeleckiego. Następnie na podstawie umowy z dnia 29.09.2016 r. Powiat Strzelecki dokonał nieodpłatnego przekazania 1 akcji w trybie art. 4b ust. 1 ustawy o komercjalizacji i prywatyzacji na rzecz Związku Powiatowo-Gminnego „JEDŹ Z NAMI”.

Tabela 11 Sieć komunikacyjna o charakterze użyteczności publicznej – powiatowo-gminne linie komunikacyjne

lp.	skąd	przez	dokąd
1	Strzelce Opolskie	Szczepanek, Jemielnica, Piotrówka, Wierchlesie, Zawadzkie Żędowice	Kielcza
2	Strzelce Opolskie	Brzezina, Grzeboszowice, Sieronowice, Balcarzowice, Sieronowice, Nogowczyce, Jaryszów, Ujazd	Niezdrowice
3	Strzelce Opolskie	Księży Las, Olszowa, Zimna Wódka, Stary Ujazd	Ujazd
4	Strzelce Opolskie	Leśnica	Zdzieszowice
5	Strzelce Opolskie	Rozmierka, Rozmierz, Grodzisko, Breguła, Borycz, Krośnica, Utrata, Izbicko, Otmice, Siedlec	Poznowice
6	Strzelce Opolskie	Rozmierka Jędrynie, Osiek, Osiek Kaształ, Osiek, Kadłub Piec, Kadłub, Banatki, Spórok, Staniszcze Małe, Staniszcze Wielkie, Fosowskie	Kolonowskie
7	Strzelce Opolskie	Szczepanek, Jemielnica, Gąsiorowice, Jemielnica, Piotrówka, Barut, Piotrówka	Łaziska
8	Strzelce Opolskie	Szczepanek, Jemielnica, Gąsiorowice, Piotrówka, Łaziska, Piotrówka, Barut, Wierchlesie, Zawadzkie, Żędowice	Kielcza
9	Strzelce Opolskie	Dziewkowice, Warmątowice, Błotnica, Centawa, Błotnica,	Płużnica
10	Strzelce Opolskie	Roźniątów, Kalinów, Kalinowice, Poznowice, Siedlec, Sprzęcice, Siedlec, Otmice	Izbicko
11	Strzelce Opolskie	Góra Św. Anny	Leśnica
12	Strzelce Opolskie	Roźniątów, Kalinów, Kalinowice, Niwki,	Ligota Dolna
13	Strzelce Opolskie	Roźniątów, Szymiszów, Sucha, Rozmierz, Rozmierka	Strzelce Opolskie
14	Strzelce Opolskie	Księży Las, Olszowa, Czarnocin, Klucz, Zalesie, , Lichynia	Leśnica
15	Borycz	Krośnica	Izbicko
16	Kędzierzyn-Koźle	Leśnica	Kędzierzyn-Koźle
17	Strzelce Opolskie	Leśnica , Zdzieszowice	Kędzierzyn-Koźle
18	Zawadzkie	Żędowice, Kielcza	Krupski Młyn
19	Ujazd	Sławięcice	Kędzierzyn-Koźle
20	Leśnica	Kędzierzyn-Koźle	Zalesie Śląskie
21	Strzelce Opolskie	Gogolin	Krapkowice
22	Strzelce Opolskie	Izbicko	Opole
23	Strzelce Opolskie	Olszowa	Kędzierzyn-Koźle
24	Strzelce Opolskie	Księży Las	Olszowa (strefa ekonomiczna)
25	Kędzierzyn-Koźle	Ujazd	Olszowa (strefa ekonomiczna)
26	Strzelce Opolskie	Leśnica, Zdzieszowice , Obrowiec	Krapkowice
27	Ujazd		Gliwice

Źródło: zmiany do Planu zrównoważonego rozwoju publicznego transportu zbiorowego, 12.2017

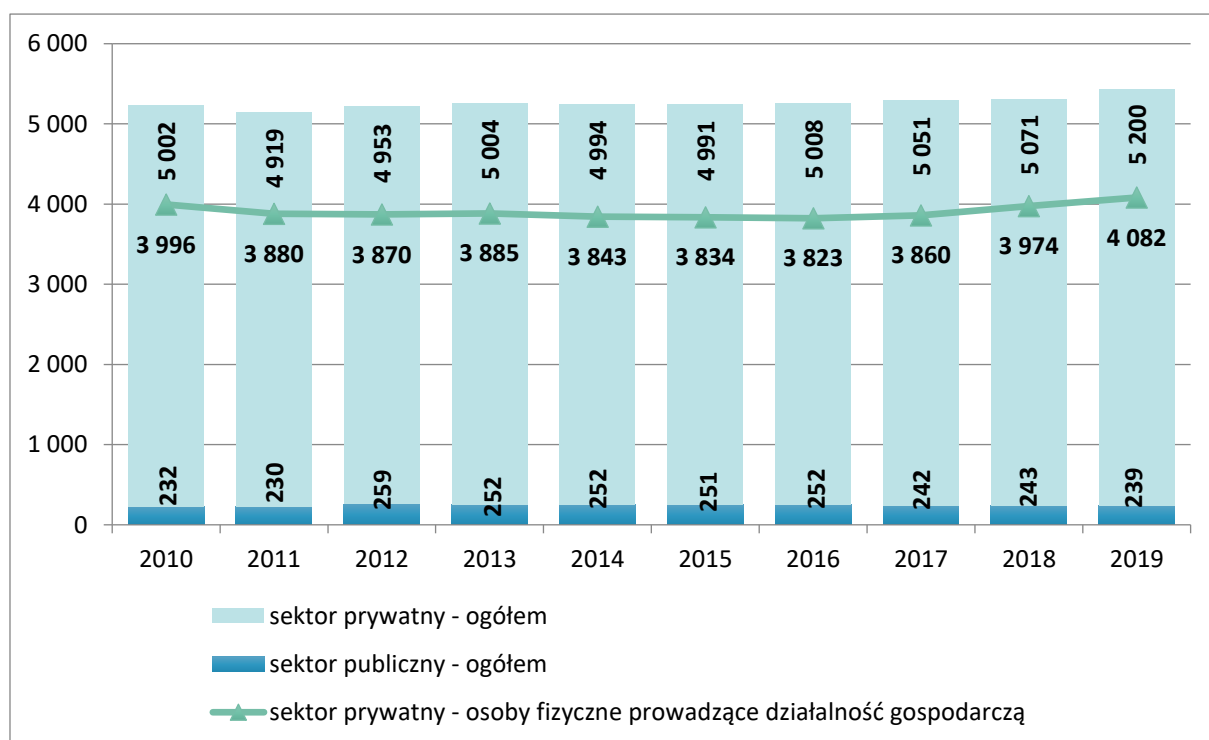
Nadrzędnym celem organizatora transportu powinna być likwidacja tzw. „białych plam” transportowych.

II.6 Potencjał gospodarczy

Tematem tego rozdziału będzie omówienie potencjału gospodarczego powiatu strzeleckiego wraz z analizą aktywności inwestycyjnej. Poniższy wykres obrazuje dynamikę zmian w badanym okresie odnośnie podmiotów gospodarczych wpisanych do rejestru REGON na terenie powiatu strzeleckiego.

Na terenie powiatu w roku 2019 zarejestrowanych było 5.474 podmioty gospodarki narodowej i w stosunku do roku 2010 notowany jest wzrost o 5%. Dla porównania w tym samym okresie w całym województwie opolskim zanotowano wzrost na poziomie 4%, a w całej Polsce 15%. Wśród wszystkich zidentyfikowanych firm w powiecie dominują przedsiębiorstwa sektora prywatnego (blisko 95% podmiotów), a w tym osoby fizyczne prowadzące działalność gospodarczą, stanowią około 79%, co jest wielkością porównywalną do innych powiatów w województwie opolskim.

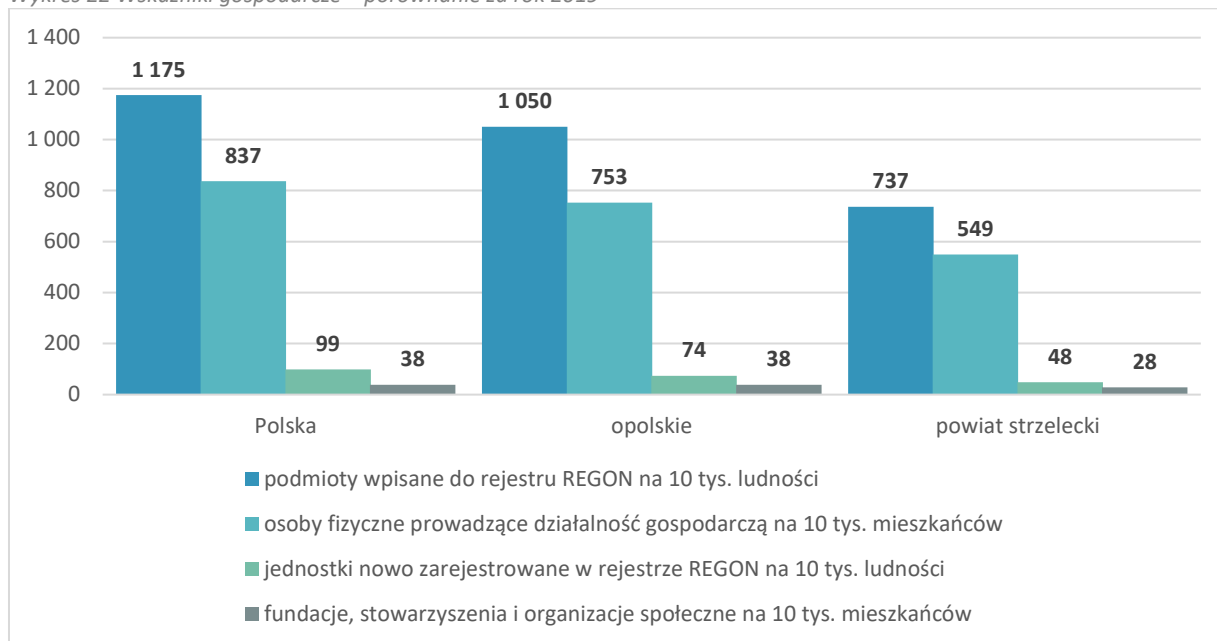
Wykres 21 Podmioty gospodarki narodowej wpisane do rejestru REGON na terenie pow. strzeleckiego w latach 2010-2019 r.



Źródło: dane GUS 2020 r.

Dokonując analizy w szerszym zakresie należy spojrzeć jak wygląda sytuacja powiatu strzeleckiego na tle województwa i kraju. Liczba podmiotów wpisanych do rejestru REGON na 10 tys. ludności w powiecie jest zauważalnie niższa do wskaźnika wojewódzkiego i ogólnopolskiego, podobnie ma się rzecz w przypadku osób fizycznych prowadzących działalność gospodarczą na 10 tys. mieszkańców i nowo zarejestrowanych jednostek w rejestrze REGON na 10 tys. mieszkańców.

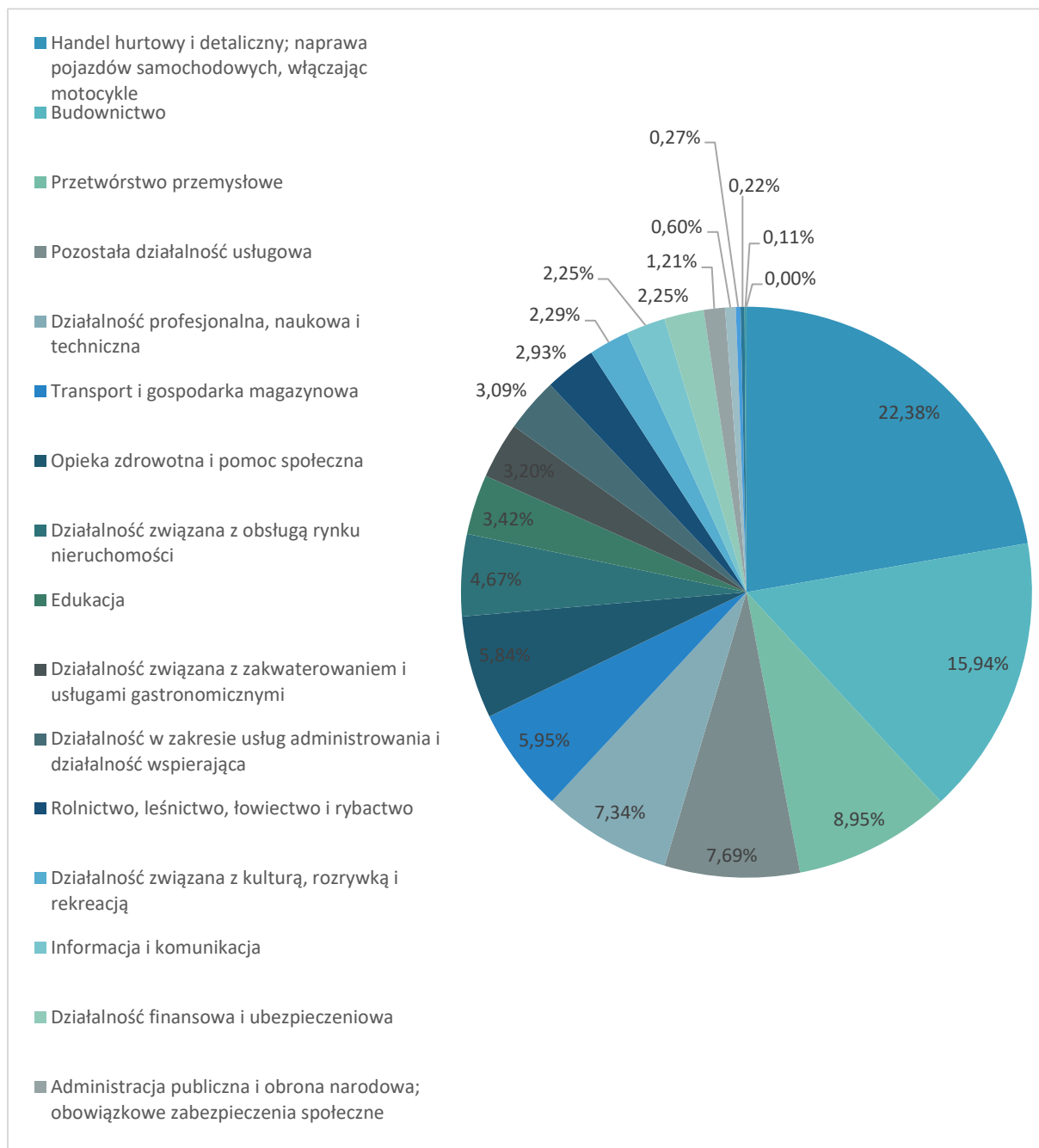
Wykres 22 Wskaźniki gospodarcze – porównanie za rok 2019



Źródło: dane GUS 2020 r.

Inną kwestią jest także analiza struktury i profilu podmiotów gospodarczych działających na terenie powiatu strzeleckiego na podstawie wpisu do poszczególnych sekcji PKD. Wśród firm działających w powiecie najwięcej z nich zajmuje się usługami w zakresie handlu (23%), następnie budownictwa (15%) oraz przetwórstwa przemysłowego (9%). W podobnym odsetku pomiędzy 6%-8% mieści się działalność usługowa, profesjonalna, naukowa i techniczna i transport. Biorąc pod uwagę zebrane dane na temat profilu przedsiębiorstw, nie zauważa się rozbieżności wobec struktury przedsiębiorstw w innych, podobnych powiatach w Polsce.

Wykres 23 Struktura gospodarki w powiecie strzeleckim wg sekcji i działów PKD 2007 w 2019 r.



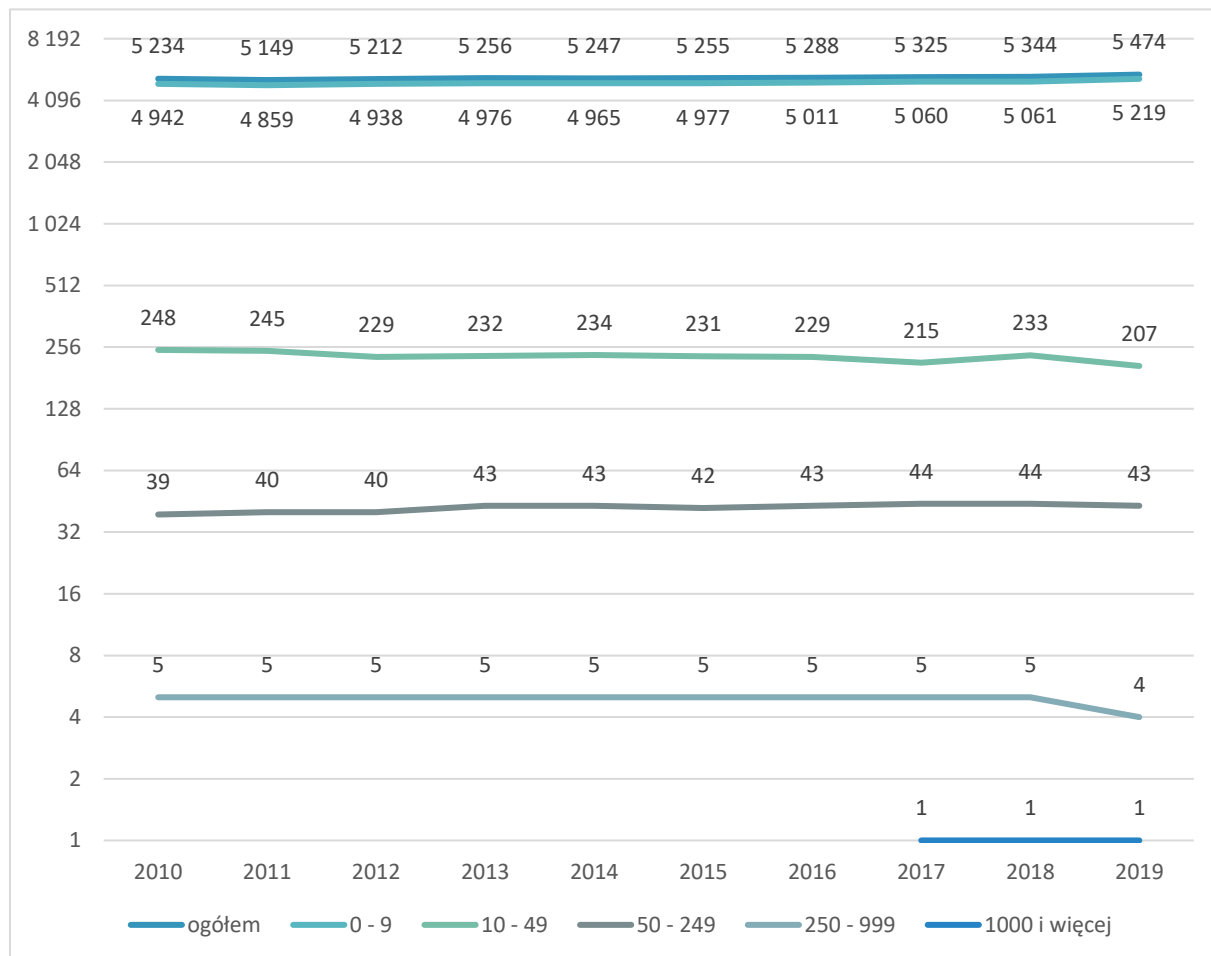
Źródło: dane GUS 2020 r.

Działalność rolnicza w powiecie dotyczy zaledwie 3,13%. Skupisko terenów wykorzystywanych do produkcji agronomicznej mieści się w południowo zachodniej części powiatu strzeleckiego i zajmuje około 50% jego terenu. Jeśli chodzi o sferę przemysłową, najwięcej firm prowadzących tego typu działalność zlokalizowanych jest w okolicy Strzelec Opolskich i Ujazdu. Warto nadmienić, iż na terenie powiatu funkcjonuje wiele spółek z kapitałem zagranicznym, między innymi firmy z udziałem: angielskim, belgijskim, holenderskim i niemieckim. Wśród nich można wymienić Kronospan, Adamietz Sp. z o.o., Haba-Beton, Mubea Automotive Poland sp. z o.o., WeWire, SOMEO, Packprofil Sp. z o.o., IFA Powertrain Polska Sp. z o.o., Izostal S.A., Intersilesia Sp. z o.o., FM Logistic. Wymienione zakłady mają

duże znaczenie na rynku zatrudnienia w powiecie strzeleckim, jednocześnie wykazując się dobrą dynamiką i kondycją finansową.

Pod względem wielkości zatrudnienia, na terenie powiatu dominują mikro i małe przedsiębiorstwa, które stanowią 95% rynku. W analizowanym okresie zauważa się stały, nieznacznie wzrostowy trend około 5% porównując dane za 2019 r. do 2010 r. Taka struktura wielkości przedsiębiorstw jest typowa dla polskiego rynku.

Wykres 24 Przedsiębiorstwa w powiecie strzeleckim pod względem wielkości zatrudnienia – dynamika 2010 - 2019 r.

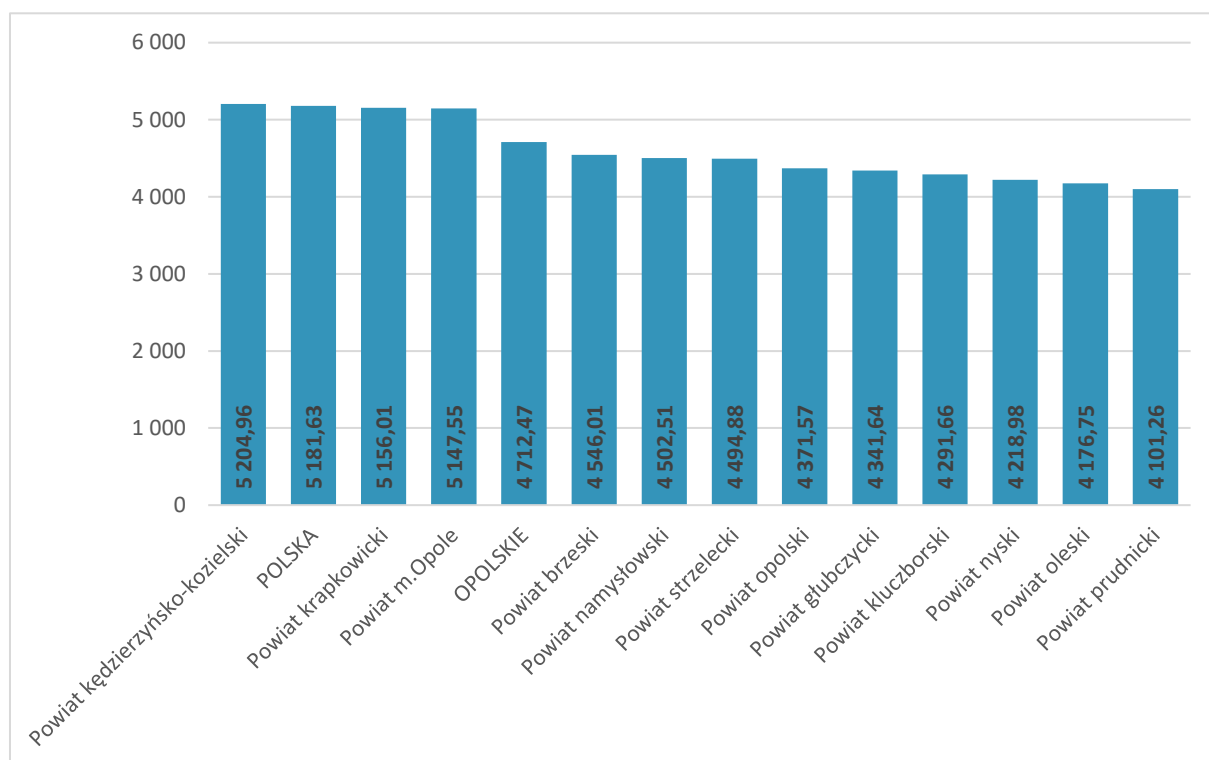


Źródło: dane GUS 2020 r.

Innym ważnym aspektem potencjału gospodarczego analizowanego rynku są zarobki, których wysokość w bezpośredni sposób przekłada się na jakość życia mieszkańców, a także jest wyznacznikiem poziomu rozwoju gospodarczego regionu. Można dokonać rzeczowej analizy na poziomie powiatów. W powiecie strzeleckim przeciętne wynagrodzenie brutto na podstawie danych GUS (bez uwzględniania podmiotów gospodarczych o liczbie zatrudnionych do 9 osób) są niższe w stosunku do średniej krajowej o 687 zł, a od średniej w województwie opolskim o 218 zł. Jednocześnie porównując wysokość zarobków w innych powiatach na terenie całego województwa w roku 2019 r. można zauważyć, że zarobki w powiecie strzeleckim mieszczą się mniej więcej w połowie. Warto zauważyć,

że w powiecie kędzierzyńsko-kozielskim średnie zarobki w 2019 r. były wyższe niż średnia krajowa, a średnie zarobki dla całego województwa plasowały się na 5 pozycji w rankingu. Jeśli chodzi o sam powiat strzelecki, wysokość średnich zarobków brutto w 2019 r. była wyższa niż w powiecie opolskim, głubczyckim czy nyskim, natomiast niższa w stosunku do wyżej wspomnianych powiatów kędzierzyńsko-kozielskiego i krapkowickiego, a także powiatów brzeskiego i namysłowskiego.

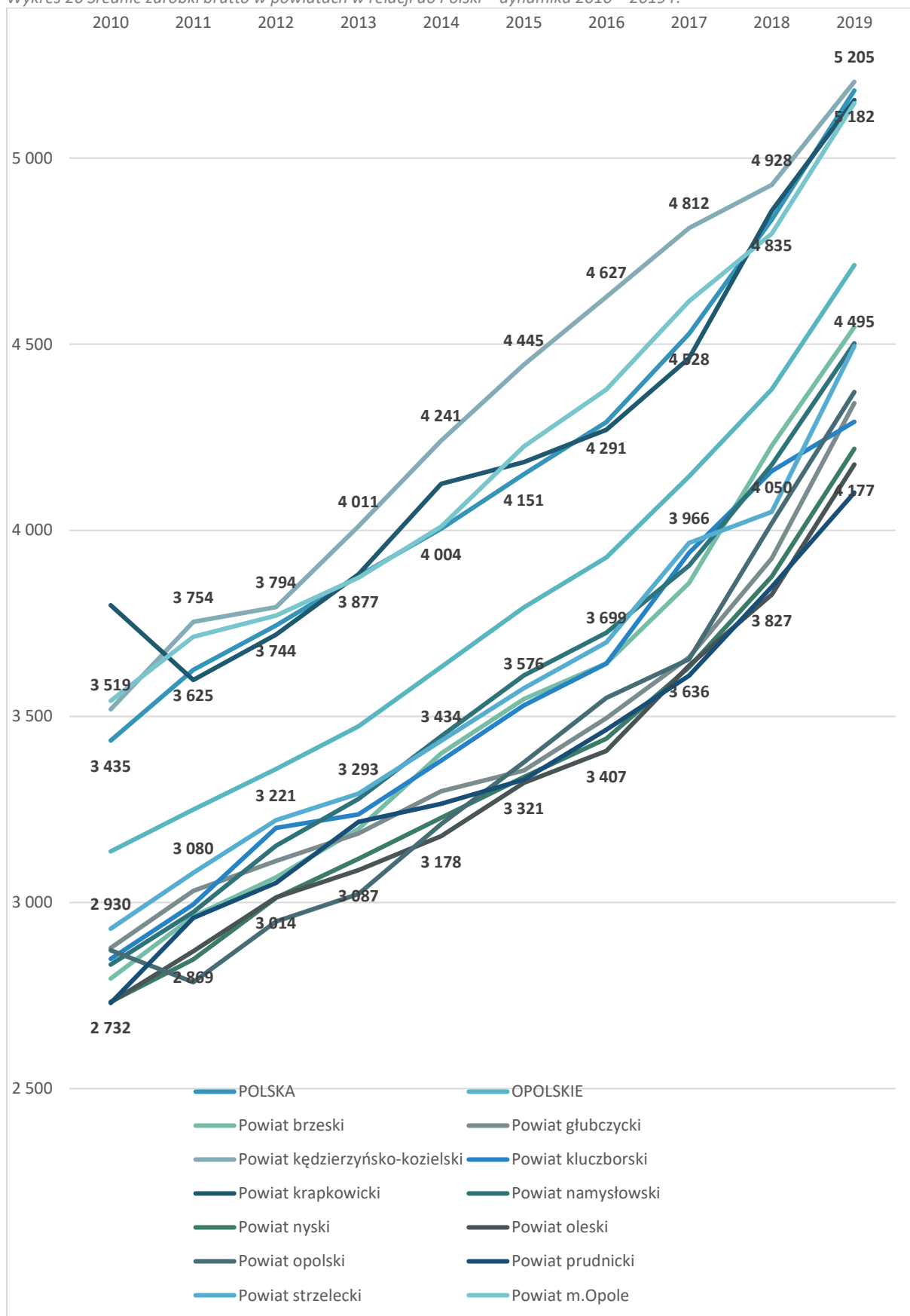
Wykres 25 Przeciętne wynagrodzenie brutto w 2019 r. – ujęcie porównawcze



Źródło: dane GUS 2020 r.

Przyglądając się dynamice wysokości średnich zarobków brutto wśród powiatów województwa opolskiego można zauważyć konsekwentny, stały wzrost zarobków dla wszystkich powiatów w porównywalnym tempie w stosunku do średniej krajowej i dla województwa. Nasuwa to wniosek, że zarobki w powiecie strzeleckim rosną w podobnym tempie jak w całym województwie oraz w skali kraju.

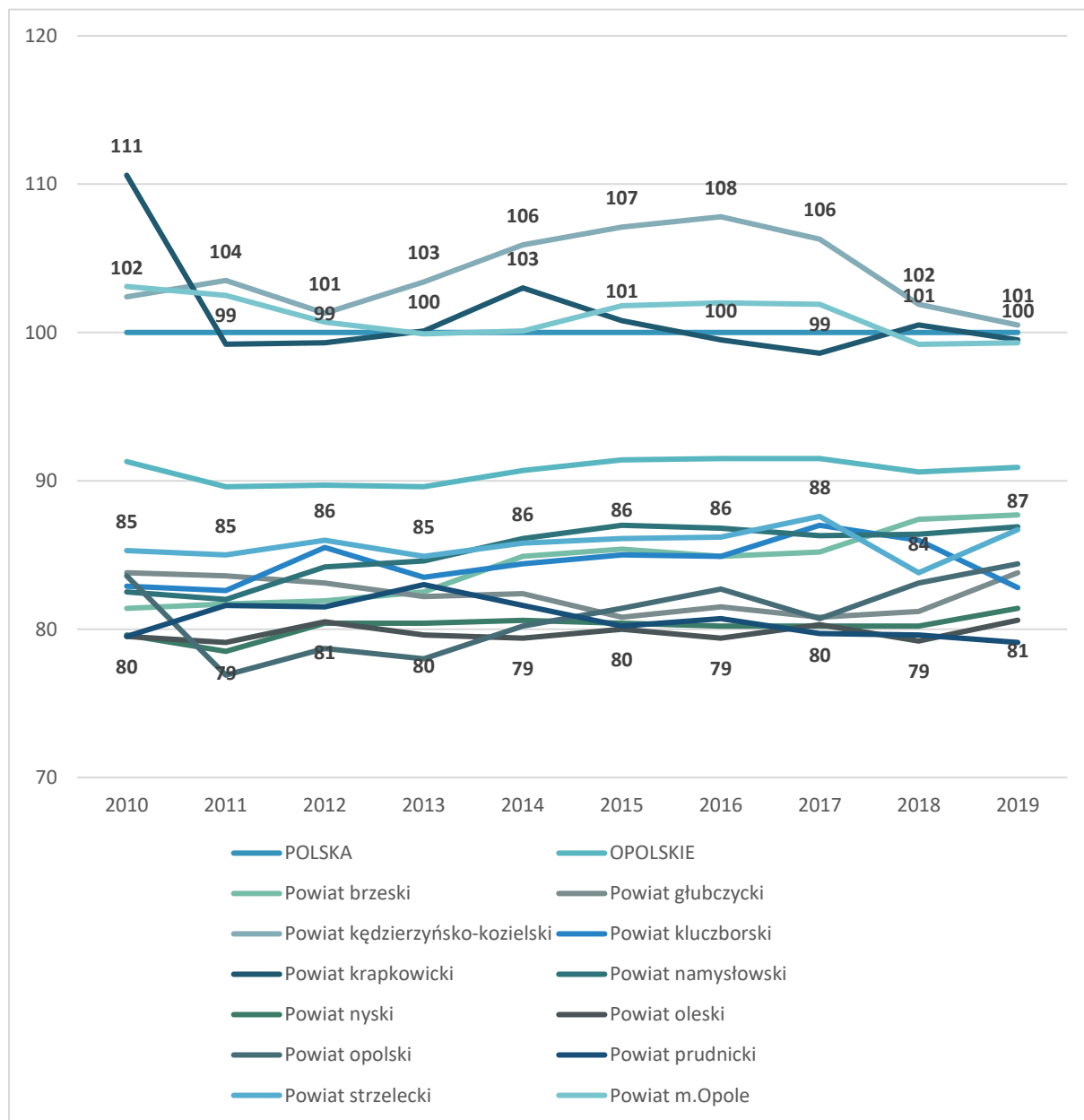
Wykres 26 Średnie zarobki brutto w powiatach w relacji do Polski – dynamika 2010 – 2019 r.



Źródło: dane GUS 2020 r.

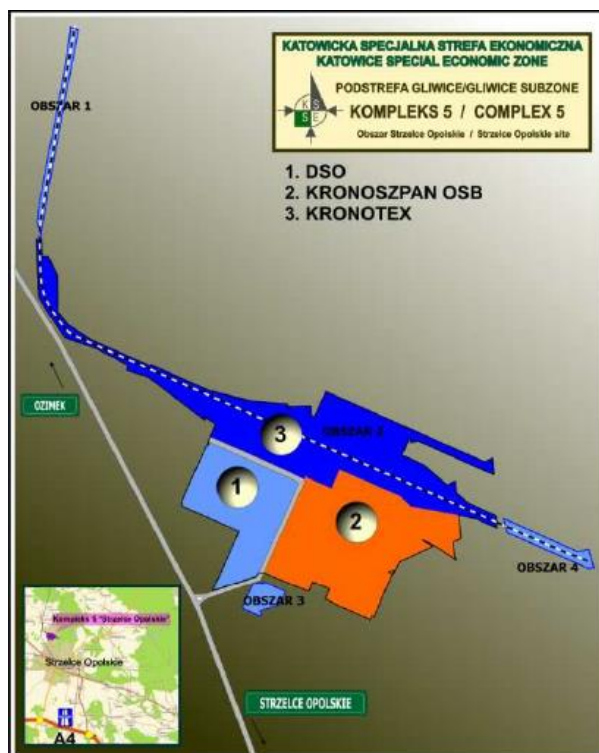
Poniżej na wykresie przedstawiono inne zestawienie dotyczące dynamiki zmiany wysokości wynagrodzeń w odniesieniu do średniej krajowej. Także tutaj widać stały wzrostowy trend, który wśród większości powiatów oscylował w granicach 80-90% w stosunku do średniej krajowej. Poziom średniej krajowej konsekwentnie przewyższają powiaty krapkowicki i kędzierzyńsko-kozielski.

Wykres 27 Przeciętne miesięczne wynagrodzenia brutto w relacji do średniej krajowej (Polska=100) - dynamika



Źródło: dane GUS 2020 r.

W powiecie strzeleckim mieści się także Katowicka Specjalna Strefa Ekonomiczna. Jej powierzchnia sięga 63,3 ha i jest w całości zagospodarowana przez trzy zakłady należące do firmy z grupy kapitałowej Kronospan zajmującej się produkcją wysokiej jakości materiałów drewnopochodnych oraz komponentów.



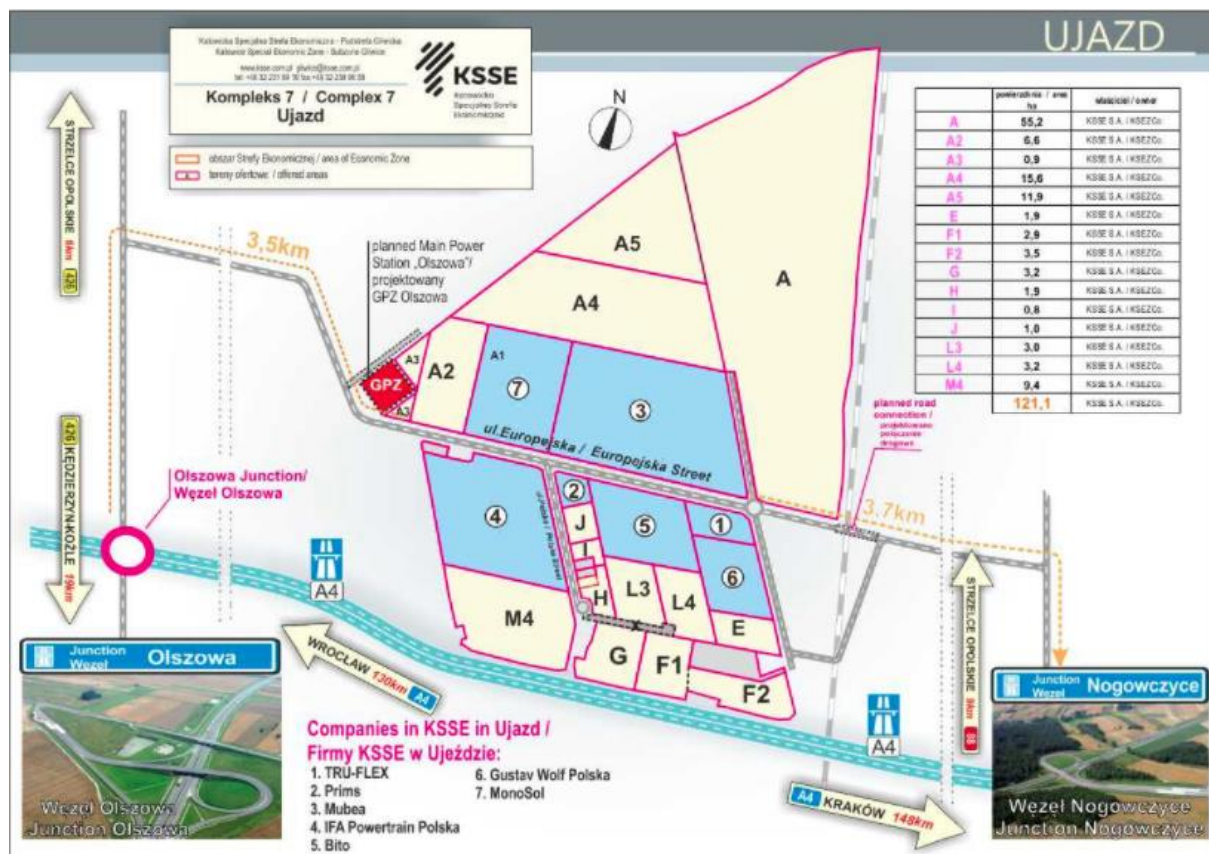
Źródło: http://icimb.pl/opole/images/stories/PDF/Raport%20Strefy_przemyslowe.pdf

Na terenie powiatu strzeleckiego funkcjonuje obszar przemysłowy w Ujeździe. Gmina Ujazd zlokalizowana jest w południowo-wschodniej części powiatu strzeleckiego i przez jej teren biegnie autostrada A4 z dwoma węzłami komunikacyjnymi: w Olszowej i w Nogowczycach. W miejscu pomiędzy węzłami utworzono Strefę Aktywności Gospodarczej (SAG) o powierzchni ponad 450ha, na które składają się tereny inwestycyjne.

Zaletą SAG w Ujeździe przyciągającą inwestorów jest przede wszystkim znakomite położenie przy autostradzie A4, z dwoma węzłami drogowymi. Dodatkowo jest tam rozwijana infrastruktura techniczna. Obecnie teren jest w pełni uzbrojony i zabezpieczony. Przeznaczony jest pod wszelkiego rodzaju inwestycje, w tym także przemysłowe, ponieważ zlokalizowany jest z dala od zabudowań mieszkalnych. Co więcej, Gmina Ujazd wraz z KSSE planuje budowę dedykowanej dla strefy przemysłowej ekologicznej i nowoczesnej oczyszczalni ścieków, która będzie służyła przedsiębiorstwom przemysłowym działającym na terenie SAG. Koncepcja oczyszczalni zakłada, iż oczyszczona woda będzie mogła być powtórnie wykorzystana w działających w SAG zakładach przemysłowych. Tego typu rozwiązania wpisują się w koncepcję zrównoważonego rozwoju, stanowiąc przykład racjonalnego wykorzystania malejących zasobów wody.

Gmina Ujazd w ramach SAG współpracuje z Katowicką Specjalną Strefą Ekonomiczną (KSSE). Teren w Ujeździe został włączony do KSSE w 2008 roku. Pierwszym inwestorem, który zainwestował na tym terenie była amerykańska firma TRU-FLEX. Firma ta zakupiła teren w lipcu 2014 r. Całość obszaru KSSE

w Ujeździe ma powierzchnię 193ha, z czego zagospodarowane pod inwestycje lub infrastrukturę obecnie jest 73ha. W gminie Ujazd na terenie KSSE ulokowane są następujące firmy: Bito Technika Magazynowa, Gustav Wolf Polska, IFA Powertrain Polska, MonoSol Poland, Mubea Automotive Poland, Prims, TRU-FLEX.



W analizie potencjału gospodarczego warto także przyrzeć się poziomowi innowacyjności w powiecie. Na podstawie danych z Urzędu Patentowego Rzeczypospolitej Polskiej można przeanalizować liczbę udzielonych patentów oraz zarejestrowanych wzorów użytkowych. Wartości dla powiatu strzeleckiego wobec patentów w ostatniej dekadzie na przestrzeni 2010 - 2019 kształtowały się na poziomie odpowiednio: zgłoszonych 16 i udzielonych 6. Natomiast liczba zgłoszeń w kontekście wzorów użytkowych w tym samym okresie wynosiła 16 zgłoszonych oraz 4 udzielonych. Tak niskie dane w tym kontekście wskazują na niski poziom innowacyjności powiatu. Jest to o tyle zrozumiałe, że w tym regionie nie ma żadnego ważnego ośrodka naukowego, a przedsiębiorczość opiera się w znacznej mierze na małych firmach, które nie mają wystarczających zasobów i środków, aby prowadzić działalność innowacyjną. Jest to zjawisko typowe dla takiej struktury gospodarki w powiatach w kraju.

W Strzelcach Opolskich znajduje się jeden z największych w Polsce terenów inwestycyjnych „Warmątowice” o powierzchni 400 ha. Polska Agencja Inwestycji i Handlu zainwestowała w dokładne

analizy stanu prawnego i technicznego tego terenu. W „portfelu” PAIiH przeznaczony jest on pod strategiczne dla kraju inwestycje, głównie motoryzacyjne. Ponadto w Strzelcach Opolskich znajdują się dwa „Grunty na Medal”, które w konkursach PAIiH zostały uznane za najlepsze oferty inwestycyjne w woj. opolskim: teren 2,3 ha przy ul. Strzelców Bytomskich w roku 2014 oraz teren 5,3 ha przy ul. Dziewkowskiej w roku 2018”.

+	-
W analizowanym okresie trend wzrostowy liczby podmiotów gospodarki narodowej wpisanych do rejestru REGON	Niski poziom przedsiębiorczości (w strukturze przedsiębiorstw dominują małe przedsiębiorstwa i osoby fizyczne prowadzące działalność gospodarczą)
Stąły trend wzrostowy poziomu wynagrodzeń brutto w latach 2010-2019	Niski poziom innowacyjności lokalnej gospodarki
Przeciętne miesięczne wynagrodzenia brutto w relacji do średniej krajowej na stałym poziomie z niewielkim spadkiem w 2018 r.	
Średnie zarobki brutto dla powiatu strzeleckiego znajdują się w środku skali wartości dla innych powiatów w województwie opolskim	
Na terenie powiatu wiele zakładów pracy zarówno z kapitałem polskim jak i zagranicznym	
W powiecie strzeleckim działa Strefa Aktywności Gospodarczej (SAG) we współpracy z Katowicką Specjalną Strefą Ekonomiczną, gdzie od kilku lat działają zakłady produkcyjne z kapitałem polskim i zagranicznym	

II.7 Edukacja

Do jednych z ważniejszych zadań własnych powiatu należy prowadzenie działań związanych z realizacją upowszechniania edukacji w ramach kształcenia zawodowego i ogólnego. Ma to na celu zapewnienie mieszkańcom powszechnego dostępu do nauczania, a co za tym idzie, wszechstronnego rozwoju intelektualnego i zawodowego. Chcąc ocenić zadania realizowane przez władze powiatowe, poddano analizie sektor szkolnictwa ponadpodstawowego oraz specjalnego, w celu oceny jakości kształcenia na terenie powiatu strzeleckiego.

Na podstawie danych GUS w 2018 r. na terenie powiatu prowadziło działalność 25 przedszkoli publicznych oraz 1 placówka specjalna. Na terenie powiatu działają także 3 przedszkola niepubliczne. Łączna liczba dzieci objętych wychowaniem przedszkolnym na 1 tysiąc dzieci w wieku 3-5 lat na terenie powiatu oscyluje wokół 850 i odnotowuje się wzrost rzędu 12% do roku 2009. Współczynnik liczby dzieci w wieku 3-5 lat przypadające na jedno miejsce w placówce wychowania przedszkolnego w 2018 r. wynosił 0,87, co oznacza, że na terenie powiatu jest więcej miejsc w przedszkolach niż uczęszczających do nich dzieci. Taki stan rzeczy utrzymuje się na tym terenie niezmiennie od lat.

Na terenie powiatu strzeleckiego działa łącznie 46 placówek edukacyjnych, w tym:

- 36 szkół podstawowych, w tym 2 niepubliczne oraz 5 szkół specjalnych
- 5 szkół branżowych I stopnia, w tym 1 niepubliczna i 2 specjalne
- 3 licea ogólnokształcące
- 2 technika 5 letnie

Placówki oświatowe prowadzone przez władze powiatowe:

1. Liceum Ogólnokształcące z Oddziałami Dwujęzycznymi im. Władysława Broniewskiego w Strzelcach Opolskich

Liceum Ogólnokształcące z Oddziałami Dwujęzycznymi im. Władysława Broniewskiego w Strzelcach Opolskich to nowoczesna szkoła z ponad 70-letnią tradycją. W roku szkolnym 2019/2020 po raz kolejny uzyskała w rankingu „Perspektyw” tytuł „Złotej szkoły” zajmując czwarte miejsce wśród liceów województwa opolskiego. Wysoką jakość kształcenia potwierdzają zdecydowanie wyższe od średniej wojewódzkiej zdawalność i wyniki egzaminu maturalnego oraz sukcesy uczniów w olimpiadach przedmiotowych szczebla centralnego, w zawodach sportowych i konkursach artystycznych. Corocznie uczniowie są stypendystami Prezesa Rady Ministrów i Marszałka Województwa Opolskiego, uzyskują tytuł Najlepszego Ucznia Powiatu. Realizowany od wielu lat program DSD (Deutsches Sprachdiplom) zapewnia możliwość bezpłatnego uzyskania certyfikatu językowego. Rozwijaniu tak istotnych we współczesnym świecie kompetencji językowych sprzyja także udział uczniów w wymianach i projektach międzynarodowych, m.in. Erasmus+ oraz realizowanie kształcenia w klasie dwujęzycznej. Jako jedna z nielicznych szkół Opolszczyzny zapewnia uczniom stały dostęp do cyfrowych zasobów Biblioteki Narodowej w ramach platformy ACADEMIKA. W szkole, w ramach innowacji pedagogicznych,

realizowane są autorskie programy przedmiotów uzupełniających. Zajęcia sekcji lekkoatletycznej, chóru szkolnego, teatralne oraz wolontariatu stwarzają uczniom możliwość rozwoju uzdolnień i realizowania pasji. Szkoła należy do Stowarzyszenia Szkół Innowacyjnych Regionu Opolskiego.

- **Zespół Szkół Ponadpodstawowych w Zawadzkiem.**

W skład ZSP wchodzi szkoły: Technikum w Zawadzkiem – prowadzi nabór w zawodach: technik informatyk, technik ekonomista, technik programista; Liceum Ogólnokształcące im. Mieszka I w Zawadzkiem; Branżowa Szkoła I stopnia w Zawadzkiem. Kadra szkoły to dwudziestu nauczycieli i dziesięciu pracowników obsługi. Liceum Ogólnokształcące posiada ponad 75 letnią tradycję a mury szkoły opuściło 3521 absolwentów.

Obecny wygląd szkoły i jej otoczenie przybrały po roku 2009. Wraz z wymianą dachu zainstalowano panele słoneczne i przeprowadzono termomodernizację budynku. Powstał zespół boisk sportowych „Orlik 2012” wraz z 60 metrową bieżnią. Także rewolucja informatyczna odcisnęła piętno na szkole. Obecnie w szkole jest 5 pracowni komputerowych. Całkowicie zmienił się wygląd pracowni, gdzie zainstalowano projektory multimedialne jak i tablice interaktywne. W szkole od 2001 roku funkcjonuje Izba Regionalna i Izba Tradycji Szkoły. Jest udostępniana zwiedzającym i odwiedzającym gminę Zawadzkie. Jej zbiory są подарowane przez absolwentów i mieszkańców gminy Zawadzkie. Często są realizowane lekcje otwarte dla uczniów innych szkół.

Wybrane projekty i działania edukacyjne w ZSP w Zawadzkiem:

- W szkole realizowane są projekty „Opolskie Szkolnictwo Zawodowe dla rynku pracy”, „Zawodowi Zawodowcy”, „Op@lskie dla liceów- zdalne nauczanie zbliża”
- Dodatkowe zajęcia SKS finansowane przez Szkolny Związek Sportowy
- Wolontariat Uczniowski – Klub Activa
- Współpraca z Fundacją im. Kazimierza i Zofii Moczarskich i utworzenie „Młodzieżowego Klubu Historycznego” - X-XII 2016
- Współpraca z Towarzystwem Przyjaciół Lasu przy Nadleśnictwie Zawadzkie
- Współpraca z Publiczną Szkołą Podstawową w Zawadzkiem w ramach projektu edukacyjnego „Starsi i młodszy – razem w zabawie i nauce”.
- Szkolna gazeta „My o Nas”
- Prowadzenie szkolnego koła PCK i realizacja kursów pierwszej pomocy
- Organizacja corocznej imprezy „Integracja Klas Pierwszych”
- Cykliczny projekt - pożegnania klas maturalnych „Dzień Odlotu”
- Organizacja i udział w imprezach środowiskowych typu „Narodowe Czytanie”, „Dzień Niepodległości” „Dni Gminy Zawadzkie”, „Bieg Bobra”, „Święto Drzewa”
- Szkoła współpracuje z Klubem Seniora w Zawadzkiem i Domem Seniora Tiliam. Są organizowane pokazy filmów i prelekcje dotyczące naszego regionu.

Szkoła oferuje szeroką gamę zajęć pozalekcyjnych. Wiele z nich realizowanych jest w ramach projektów i działań współfinansowanych przez Unię Europejską. Uczniowie zdobywają certyfikaty językowe jak i inne umiejętności praktyczne potwierdzone egzaminami. Współpraca z uczelniami wyższymi umożliwia prowadzenie zajęć otwartych, wymianę doświadczeń i działań edukacyjnych podnoszących wiedzę i umiejętności praktyczne. Współpracujemy z Uniwersytetem Jagiellońskim, Politechniką i Uniwersytetem Opolskim, Kształcenie branżowe to współpraca z czterdziestoma pracodawcami w naszym regionie, gdzie uczniowie odbywają praktyczną naukę zawodu lub praktyki zawodowe. Od kilku lat pracujemy z uczniami z zespołem Aspergera i z autyzmem - kadra nauczycielska w szkole jest przeszkolona i przygotowana do pracy w tym zakresie. W szkole prężnie działa Samorząd Uczniowski i Rada Rodziców. Szkoła jest widoczna również w środowisku lokalnym, podejmując współpracę z samorządem terytorialnym i podległymi mu jednostkami. Nasi uczniowie są widocznymi również na arenie międzynarodowej i krajowej. Od kilku lat uzyskują oni akredytację i uczestniczyli w międzynarodowych obozach historycznych sieci europejskich konkursów „Eustory” (Gruzja, Czechy, Węgry). Od 2016 roku, dzięki współpracy z Fundacją im. Kazimierza i Zofii Moczarskich, w szkole powstał Młodzieżowy Klub Historyczny, propagujący modę na czytanie książek historycznych. W ramach Klubu nasi uczniowie co roku zapraszani są na warsztaty historyczne w Warszawie.

2. Centrum Kształcenia Zawodowego i Ustawicznego w Strzelcach Opolskich.

W skład CKZiU wchodzi:

- Technikum w Strzelcach Opolskich.

5-letnie technikum kształci obecnie w zawodach:

- | | |
|---|---|
| • technik mechatronik | • technik logistyk |
| • technik mechanik | • technik ekonomista |
| • technik elektryk | • technik rachunkowości |
| • technik pojazdów samochodowych | • technik organizacji turystyki |
| • technik grafiki i poligrafii cyfrowej | • technik żywienia i usług gastronomicznych |
| • technik spedytor | • technik hotelarstwa |

- Branżowa Szkoła I stopnia w Strzelcach Opolskich

W ramach 3-letniej branżowej szkoły I stopnia we wszystkich zawodach określonych w klasyfikacji szkolnictwa zawodowego. Teoretyczne kształcenie zawodowe wraz z kształceniem ogólnokształcącym w szkole prowadzimy głównie w zawodach: ślusarz, operator obrabiarek skrawających, mechanik pojazdów samochodowych, fryzjer, sprzedawca, kucharz, stolarz. U pracodawcy odbywa się kształcenie praktyczne. Dla zawodów: ślusarz oraz operator obrabiarek skrawających szkoła posiada warsztaty szkolne umożliwiające kształcenie praktyczne w szkole. W innych zawodach powstają tzw.

klasy wielozawodowe, tzn. uczniowie u pracodawcy odbywają kształcenie praktyczne, w szkole ogólnokształcącej. Natomiast teoretyczne przygotowanie jest prowadzone przez wyznaczone ośrodki w każdej klasie przez 4 tygodnie.

- Liceum Ogólnokształcące dla Dorosłych w Strzelcach Opolskich

4-letnie liceum ogólnokształcące umożliwia dorosłym zdobycie wykształcenia średniego.

- Centrum Kształcenia Ustawicznego w Strzelcach Opolskich

Centrum Kształcenia Ustawicznego to placówka realizująca zawodowe kształcenie dorosłych w systemie zaocznym oraz stacjonarnym. Jedną z form kształcenia ustawicznego są Kwalifikacyjne Kursy Zawodowe umożliwiające zdobycie kwalifikacji (będącej równoważną zawodowi lub jedną częścią zawodu). Dodatkowo CKU może realizować płatne kursy na zamówienie pracodawców, instytucji rynku pracy itd.)

Istotną składową kształcenia zawodowego jest współpraca z zakładami pracy, m.in.:

- Podpisywanie umów o współpracę z zakładami pracy,
- Utworzenie tzw. klasy patronackiej w zawodzie technik mechatronik, technik mechanik,
- Stypendia dla uczniów fundowane przez zakłady pracy w zawodach technik mechatronik, operator obrabiarek skrawających,
- Udział zakładów pracy w promocji szkoły,
- Dopuszanie pracowni zawodowych przez zakłady pracy,
- Kształcenie dualne w zawodzie technik hotelarstwa,
- Miesięczne praktyki zawodowe dla uczniów technikum w różnych zawodach. Uczniowie mają okazję poznać zakład oraz specyfikę pracy na różnych stanowiskach.

W szkole funkcjonują tzw. klasy mundurowe:

- Klasa wojskowa – technik elektryk ze specjalnością: elektronika i łączność wojskowa,
- Klasa strażacka - technik mechanik, specjalność: Obsługa urządzeń i sprzętu ratowniczo-gaśniczego,
- Klasa penitencjarna - technik logistyk specjalność: logistyka służby więziennej.
- Klasa policyjna – technik ekonomista, specjalność: specjalność policyjno-prawna
- Klasa celno-skarbowa – technik rachunkowości, specjalność: administracja celno-skarbowa

Szkoła jest liderem w pozyskiwaniu środków finansowych w ramach projektów Erasmus+ i PO WER przeznaczonych na:

- Miesięczne praktyki zawodowe dla uczniów na Malcie oraz Teneryfie
- Dwutygodniowe szkolenia językowe dla nauczycieli na Malcie, Teneryfie, w Niemczech i Szkocji.

3. Szkolne Schronisko Młodzieżowe w Górze Św. Anny

Szkolne Schronisko Młodzieżowe w Górze Św. Anny jest publiczną placówką oświatowo-wychowawczą, której celem jest min. zapewnienie dzieciom i młodzieży oraz pozostałym turystom korzystającym ze schroniska tanich miejsc noclegowych. Ponadto zadaniem placówki jest upowszechnianie wśród dzieci i młodzieży krajoznawstwa i różnych form turystyki, jako aktywnych form wypoczynku oraz udzielanie informacji turystycznej o okolicy i regionie. Schronisko położone jest w malowniczej i niepowtarzalnej scenerii Parku Krajobrazowego „Góra Św. Anny”. Oferuje 50 miejsc noclegowych w pokojach 1,2,3,4 i 8- osobowych. Swoim gościom zapewnia dostęp do świetlicy, kuchni i pięknych terenów rekreacyjnych z miejscem na ognisko przy samym schronisku. W całym obiekcie można korzystać z bezpłatnego dostępu do Wi-Fi. Schronisko posiada również materiały promocyjne, mapy, foldery czy ulotki z całego regionu. Aktywnie współpracuje ze szkołami, innymi placówkami oświatowo-wychowawczymi, schroniskami, organizacjami i stowarzyszeniami.

4. Poradnia Psychologiczno – Pedagogiczna w Strzelcach Opolskich

Placówka powstała w 1970 roku. Od 2014 wydaje orzeczenia o potrzebie kształcenia specjalnego ze względu na niepełnosprawność intelektualną, ruchową, dla dzieci niesłyszących, słabosłyszących, niewidzących, słabowidzących oraz z autyzmem. Wydaje także orzeczenia ze względu na niedostosowanie społeczne i zagrożenie niedostosowaniem społecznym. "Poradnia zapewnia swoim podopiecznym terapię logopedyczną, pedagogiczną, psychologiczną, zajęcia rehabilitacyjne i terapię metodą biofeedback oraz zajęcia grupowe o charakterze terapeutycznym. W placówce dostępni są pedagodzy, logopedzi, neurologopedzi, psycholodzy i doradcy zawodowi. Oprócz pracy z uczniami Poradnia prowadzi także konsultacje dla nauczycieli oraz oferuje pomoc i wsparcie dla rodziców, w tym także dla rodziców dzieci ze specjalnymi potrzebami rozwojowymi. W ramach działań edukacyjnych i pomocowych dla rodziców prowadzone są zajęcia terapeutyczne indywidualne oraz grupowe, a także liczne programy i warsztaty.

Na szczególną uwagę zasługuje szeroka oferta placówek na terenie powiatu strzeleckiego zapewniających edukację specjalną:

5. Zespół Szkół Specjalnych przy Domu Pomocy Społecznej w Kadłubie.

W skład Zespołu Szkół wchodzi:

- Szkoła Podstawowa Specjalna im. s. Zofii Moroz przy Domu Pomocy Społecznej w Kadłubie,
- Szkoła Specjalna Przysposabiająca do Pracy im. s. Zofii Moroz przy Domu Pomocy Społecznej w Kadłubie.

Placówka dedykowana jest edukacji dzieci z niepełnosprawnościami ruchowymi oraz intelektualnymi, które mieszkają w DPS oraz w sąsiednich miejscowościach. Dzieci mają zapewniony transport do szkoły

zorganizowany przez gminy. Szkoła mieści się w kompleksie budynków bez barier architektonicznych, w pełni dostosowanych do potrzeb osób poruszających się na wózkach inwalidzkich. Klasy i pracownie są wyposażone w nowoczesny sprzęt. W placówce znajdują się pracownie techniczne, komputerowa, rowerowa, sala gimnastyczna, sala doświadczania świata, boisko, plac zabaw oraz kuchnia szkolna. Dodatkowo mieszkańcy DSP mają do dyspozycji zaplecze rehabilitacyjne, a uczniowie pobliskich miejscowości uczęszczający do szkoły mogą korzystać z gimnastyki korekcyjnej. Z dziećmi pracuje wykwalifikowana kadra pedagogów i rehabilitantów, psycholog oraz neurologopeda prowadzący terapię logopedyczną.

Przy szkole działa Stowarzyszenie na Rzecz Rozwoju Edukacji i Rehabilitacji Osób Niepełnosprawnych, będące organizacją pożytku publicznego, którego celem jest organizowanie wsparcia finansowego dla tej placówki.

6. Zespół Szkół Specjalnych przy Domu Pomocy Społecznej w Zawadzkiem.

W skład Zespołu Szkół Specjalnych wchodzi:

- Szkoła Podstawowa Specjalna przy Domu Pomocy Społecznej w Zawadzkiem,
- Szkoła Specjalna Przystosowująca do Pracy przy Domu Pomocy Społecznej w Zawadzkiem.

Praca z wychowankami nastawiona jest na wszechstronny rozwój ucznia niepełnosprawnego umysłowo w stopniu umiarkowanym, znacznym i głębokim z poszanowaniem jego możliwości psychofizycznych oraz przygotowanie go do samodzielnego życia na miarę jego możliwości w środowisku rodzinnym lub instytucjonalnym. Działania podejmowane przez szkołę nastawione są na przygotowanie i stworzenie szansy na zatrudnienie dla niepełnosprawnych absolwentów. Obecnie w szkole pracuje dwóch absolwentów szkoły, którzy wspomagają uczniów w trakcie zajęć edukacyjnych, terapeutycznych rewalidacyjno-wychowawczych. Przy szkole działa fundacja MAŁY KROK, która powstała w 2016 roku z inicjatywy pracowników Zespołu Szkół Specjalnych przy Domu Pomocy Społecznej w Zawadzkiem. Fundacja została utworzona w celu wspierania edukacji, terapii, opieki i wychowania dzieci, młodzieży i osób dorosłych.

7. Zespół Placówek Oświatowych (ZPO) w Leśnicy. W skład ZPO wchodzi dwie jednostki:

- Specjalny Ośrodek Szkolno–Wychowawczy w Leśnicy im. Marii Konopnickiej dla dzieci i młodzieży z niepełnosprawnością intelektualną w stopniu lekkim, umiarkowanym i znacznym, które posiadają orzeczenie o potrzebie kształcenia specjalnego,
- Młodzieżowy Ośrodek Wychowawczy w Leśnicy (MOW) - publiczna placówka resocjalizacyjno–rewalidacyjna dla dziewcząt w wieku 13-18 lat, które kierowane są z całej Polski na podstawie postanowień sądów rodzinnych.

W ramach ZPO w Leśnicy funkcjonują następujące szkoły:

- Szkoły Podstawowe Specjalne Nr 1 i Nr 2
- Szkoła Specjalna Przystosabiająca do Pracy w Leśnicy
- Branżowa Szkoła Specjalna I Stopnia NR 1 i NR 2.

ZPO w Leśnicy zapewnia edukację i wychowanie dla dzieci i młodzieży z niepełnosprawnościami intelektualnymi na różnym poziomie. Uczniowie mogą zdobywać nie tylko wiedzę, ale także przygotowywać się do samodzielnego funkcjonowania w społeczeństwie. Wykwalifikowana kadra pedagogów posiada umiejętności do nauczania, wychowania i opieki nad tego typu wychowankami. Budynek szkolny, warsztaty szkolne, sala gimnastyczna i budynek mieszkalny są w pełni przystosowane, aby spełniać specjalne potrzeby uczniów z niepełnosprawnościami intelektualnymi na różnym poziomie. Po ukończeniu szkoły wychowankowie ZPO niejednokrotnie mają możliwość na normalne i szczęśliwe życie w społeczeństwie.

Odnosnie danych dotyczących liczebności uczniów uczęszczających do szkół, w ostatnich latach zmieniła się proporcja wobec szkół podstawowych i gimnazjów oraz szkół ponadpodstawowych ze względu na przeprowadzoną reformę systemu edukacji zakładającą likwidację gimnazjów i wydłużenie szkół podstawowych do 8 klas. Z tego względu przedstawiono dane porównawcze za lata:

- 2010 - według starego systemu,
- 2016 - ostatni rok, kiedy w szkołach podstawowych było 6 klas, w gimnazjum 3 klasy i w szkole średniej 3 klasy,
- 2018 – ostatnia klasa w gimnazjach, a podstawówki po raz pierwszy liczyły 8 klas.

W poniższej tabeli zestawione są dane dotyczące liczebności uczniów w poszczególnych latach w szkołach na terenie powiatu strzeleckiego. Jak widać rośnie liczba dzieci w przedszkolach i szkołach podstawowych, a maleje w gimnazjach, co jest wynikiem wyżej wspomnianej reformy edukacji w roku szkolnym 2016/2017. Warto jednak zatrzymać się na chwilę przy liczebności młodzieży uczęszczającej do szkół ponadpodstawowych. Porównując do siebie dane z 2010 r. i 2018 r. odnośnie liczebności uczniów we wszystkich rodzajach szkół ponadgimnazjalnych można zauważyć spadek o około 40%. Może to wynikać z kilku nakładających się na siebie zjawisk: niekorzystne zjawiska demograficzne jak spadek liczby mieszkańców powiatu oraz ujemny przyrost naturalny, dodatkowo młodzież może wybierać naukę w pobliskich większych miastach ze względu na potencjalnie lepszy poziom nauczania, wybór szkół zawodowych o kierunkach, które nie są dostępne na terenie powiatu, migracja rodzin z dziećmi w wieku ponadgimnazjalnym. Bez względu na przyczyny, oznacza to zmniejszenie się liczby młodzieży na tym poziomie nauczania uczęszczającej do szkół ponadpodstawowych na terenie powiatu.

Wykres 28 Liczebność dzieci objętych opieką w przedszkolach i uczniów w szkołach na terenie powiatu strzeleckiego w latach 2010, 2016, 2018 – dynamika zjawiska

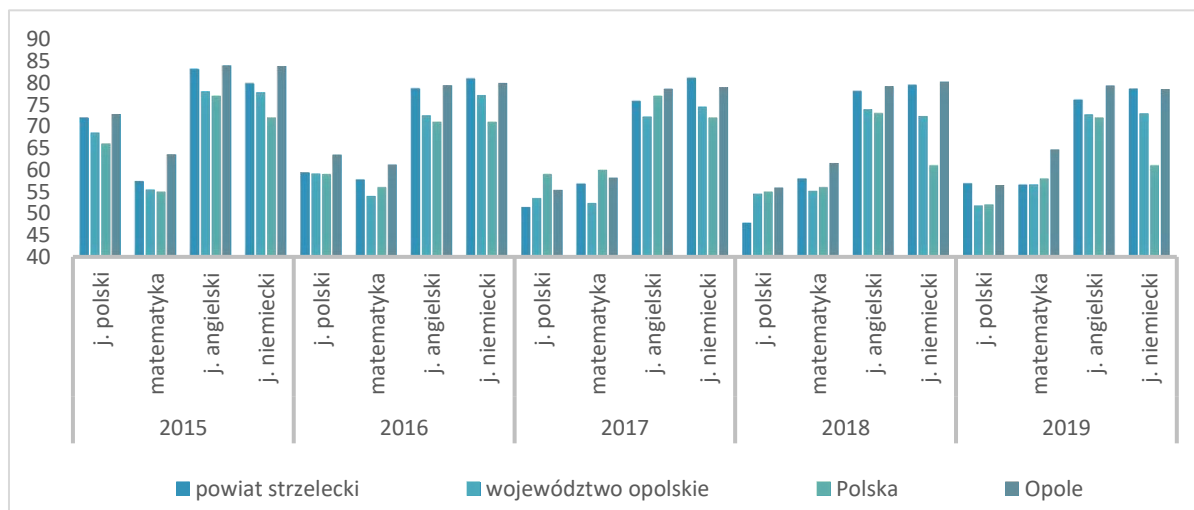
	2010	2016	2018
Przedszkola	1 992	2 226	2 261
Szkoły Podstawowe	3 898	3 678	4 982
Gimnazja	2 361	1 825	561
Szkolnictwo Ogólnokształcące	840	586	509
Szkolnictwo Ponadgimnazjalne, Ponadpodstawowe, Zawodowe i Artystyczne	1 123	769	856
Szkolnictwo Zasadnicze Zawodowe i Branżowe I Stopnia	752	456	365
Razem szkoły ponadpodstawowe	2 715	1 811	1 626

Źródło: Dane GUS 2020 r.

Istotną kwestią są także wyniki egzaminów jakie uzyskują uczniowie, co jest odzwierciedleniem poziomu nauczania w szkołach na terenie powiatu.

Biorąc pod uwagę placówki edukacyjne, które są prowadzone przez Powiat Strzelecki, na podstawie ogólnie dostępnych danych możliwe do pokazania wyniki egzaminów dotyczą wyłącznie matur. Na poniższym wykresie zestawiono uśrednione wyniki pisemnych egzaminów na poziomie podstawowym na przestrzeni lat 2015-2019. Chcąc ocenić wyniki uzyskane przez młodzież uczęszczającą do szkół prowadzonych przez władze powiatowe zostały one ukazane na tle średnich wyników uzyskanych przez uczniów w Opolu oraz w całym województwie opolskim i w kraju. Średnie wyniki egzaminu maturalnego młodzieży uczącej się w szkołach ponadpodstawowych w powiecie strzeleckim są wyższe w stosunku do całego województwa i kraju. Jedynie w latach 2017 i 2018 wyniki z języka polskiego są niższe w stosunku do porównywanych regionów. Natomiast w stosunku do średnich wyników dla miasta Opole, średnie wyniki dla szkół na terenie powiatu strzeleckiego są porównywalne bądź niższe niż w Opolu. Warto zwrócić uwagę na średnie wyniki z egzaminów z języków obcych, a szczególnie na średnie wyniki z egzaminu z języka niemieckiego, które są znacząco wyższe od średniej dla całego województwa i kraju. Jak pisano powyżej, język niemiecki jest bardzo popularny w tym regionie ze względu na bliskie kontakty z Niemcami. Należy także nadmienić, iż teren województwa opolskiego zamieszkuje mniejszość niemiecka. Najliczniejsze skupiska mniejszości spotyka się w powiatach: opolskim (81), strzeleckim (50), kędzierzyńsko-kozielskim (50), krapkowickim (45), oleskim (30), prudnickim (29) i kluczborskim (14). Jak już wcześniej pisano, wyniki egzaminów z tego języka są znacząco lepsze w porównaniu do innych części kraju ze względu na bliskie kontakty z tym językiem w życiu codziennym, a nie tylko podczas lekcji w szkole. Biorąc pod uwagę średnie wyniki egzaminu maturalnego w powiecie strzeleckim, należy uznać, że są na wysokim poziomie dorównując, a nawet w przypadku egzaminów językowych, przewyższając średnie wyniki dla całego województwa opolskiego i kraju.

Wykres 29 Wyniki pisemnych egzaminów maturalnych 2015-2019 r. – ujęcie porównawcze



Źródło: OKE we Wrocławiu i CKE

Biorąc pod uwagę ofertę edukacyjną w powiecie należy ocenić ją jako atrakcyjną. Szczególnie dotyczy to bardzo rozwiniętej oferty skierowanej do dzieci i młodzieży ze specjalnymi potrzebami, w tym osób z niepełnosprawnościami intelektualnymi i ruchowymi. Jeśli chodzi o rezultaty egzaminów na różnym poziomie nauczania, uczniowie uzyskują średnie wyniki zbliżone, a w niektórych przypadkach nawet lepsze (języki obce), w stosunku do średniej krajowej i dla województwa opolskiego. Podsumowując, edukacja w powiecie strzeleckim jest realizowana na dobrym poziomie, zarówno pod względem zdobywanej wiedzy, jak i biorąc pod uwagę aspekty wychowawcze z szczególnym uwzględnieniem osób wymagających edukacji specjalnej.



Współczynnik dzieci w wieku 3-5 lat dla przedszkoli poniżej 1, co oznacza, że każde dziecko w powiecie może mieć zapewnione miejsce w placówce przedszkolnej

Spadek liczby młodzieży w wieku ponadpodstawowym na terenie powiatu

Wzrastająca liczba dzieci w wieku przedszkolnym

Dobra oferta placówek edukacyjnych na każdym szczeblu nauczania do poziomu średniego ze szczególnym uwzględnieniem edukacji specjalnej

Wyniki egzaminów maturalnych na wyższym poziomie w stosunku do średnich dla kraju czy województwa opolskiego

Egzaminy maturalne z języków obcych na poziomie porównywalnym ze średnimi wynikami w Opolu, szczególnie w przypadku języka niemieckiego

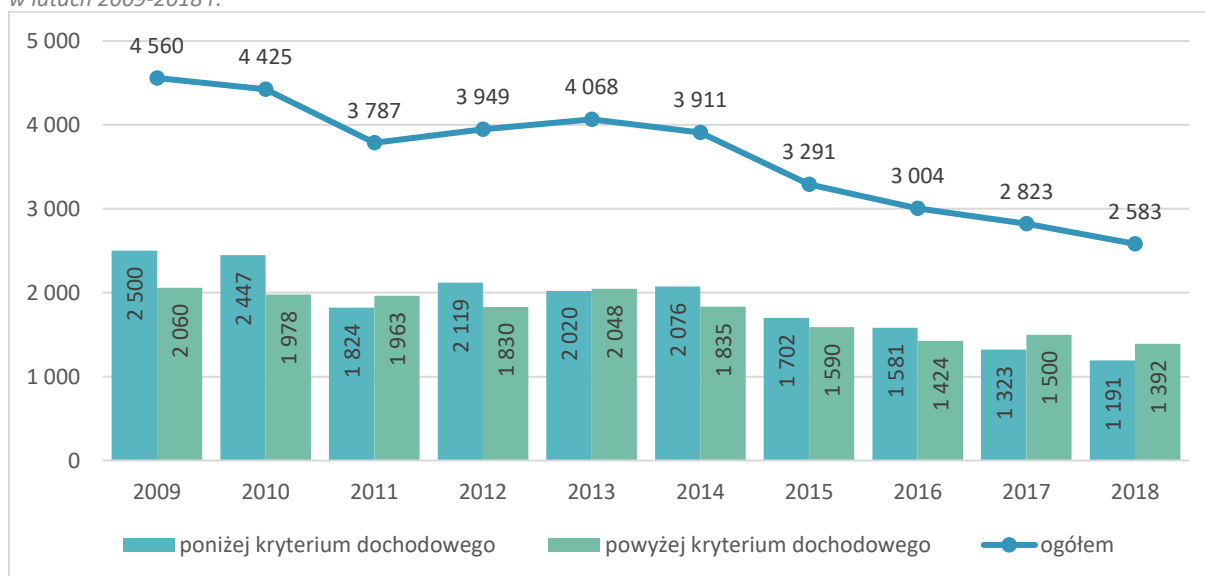
II.8 Pomoc społeczna i opieka zdrowotna

8.1. Pomoc społeczna

Pomoc społeczna i opieka zdrowotna mają bezpośredni wpływ na rozwój społeczno-gospodarczy regionu, jednocześnie stanowiąc znaczną część składową wydatków budżetowych powiatu. Realizacja usług publicznych jest niezwykle kosztowna, porównywalna z wydatkami przeznaczonymi na realizację zadań związanych z edukacją. Dlatego także warto jest przeanalizować ten sektor działalności będących w gestii władz powiatowych.

W powiecie strzeleckim jednostką odpowiedzialną za realizację zadań związanych z pomocą społeczną jest Powiatowe Centrum Pomocy Rodzinie w Strzelcach Opolskich. Na podstawie danych GUS w ostatnich latach liczba osób objętych pomocą społeczną na terenie powiatu ma tendencję spadkową. W analizowanym okresie od 2009 r. do 2018 r., liczba osób objętych pomocą społeczną na 10 tys. ludności spadła nawet o 40%, co uznaje się za zjawisko pozytywne. Spadek liczby klientów w omawianym okresie wyniósł 43%, szczególnie dotyczy to osób znajdujących się poniżej kryterium dochodowego (spadek o 52%), ale także powyżej kryterium dochodowego (spadek o 32%). Poprawa statystyk odnośnie skali świadczenia pomocy społecznej ma związek z niskim bezrobociem w analizowanym okresie, co było zjawiskiem ogólnopolskim. Szczegółowe dane w latach 2009-2018 prezentuje poniższy wykres.

Wykres 30 Osoby korzystające ze środowiskowej pomocy społecznej w powiecie strzeleckim wg kryterium dochodowego w latach 2009-2018 r.

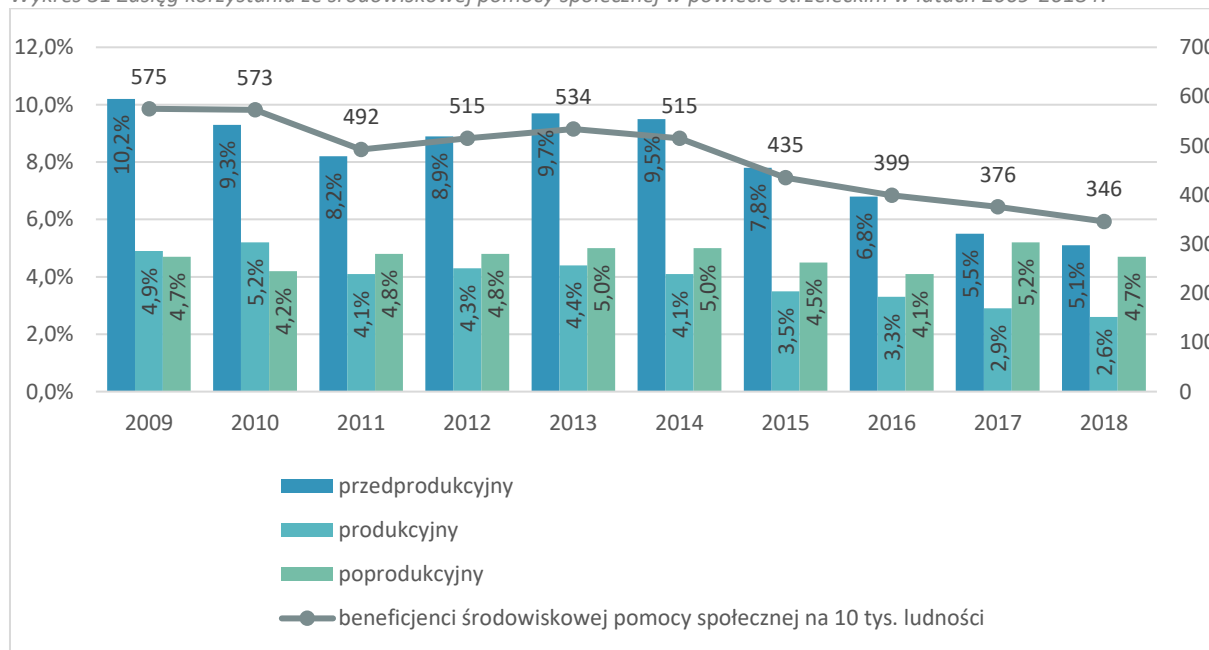


Źródło: Dane GUS 2020 r.

Inne badane parametry także wskazują na zmniejszenie skali zjawiska dotyczącego udzielanej pomocy społecznej na terenie powiatu strzeleckiego. Zamieszczony poniżej wykres ilustruje zasięg korzystania ze środowiskowej pomocy społecznej jako udział beneficjentów środowiskowej pomocy społecznej w liczbie ludności ogółem oraz beneficjenci środowiskowej pomocy społecznej na 10 tys. ludności.

Najwyższy odsetek osób objętych pomocą społeczną dotyczy osób poniżej wieku produkcyjnego. Jak widać, od roku 2014 systematycznie spada odsetek osób w tej grupie objętych świadczeniami z ramienia pomocy społecznej. Można zatem założyć, że wprowadzony w 2015 r. program 500+ mógł także mieć wpływ na obniżanie się liczby osób w tej grupie wiekowej korzystających z programów pomocowych prowadzonych w ramach polityki społecznej.

Wykres 31 Zasięg korzystania ze środowiskowej pomocy społecznej w powiecie strzeleckim w latach 2009-2018 r.



Źródło: Dane GUS 2020 r.

Również warto przyrzeć się danym ukazującym skalę świadczonych usług pomocowych przez Powiatowe Centrum Pomocy Rodzinie w Strzelcach Opolskich. W analizowanym okresie od 2014 – 2019 r. liczba domów pomocy społecznej oraz liczby dostępnych miejsc nie uległa zmianie. Co do liczby osób przebywających pod opieką domów pomocy społecznej, na przestrzeni lat oscyluje ona w granicach +/- 500 osób. Jeśli chodzi o osoby z niepełnosprawnościami, na przestrzeni lat maleje liczba wydanych orzeczeń o niepełnosprawności, co było szczególnie zauważalne w latach 2017 i 2018. Rośnie natomiast liczba wydanych kart parkingowych osobom z niepełnosprawnościami, wzrost o 40%. Wzrosła także liczba osób z niepełnosprawnościami, którym świadczone są usługi, w badanym okresie wzrost ten wynosił 42%. Na uwagę zasługuje także wzrost zjawisk dotyczących pomocy świadczonej na rzecz rodzin, w których odnotowuje się przemoc domową. Taki trend również został uwidoczniony w rozdziale dotyczącym bezpieczeństwa publicznego. Jeśli chodzi o dzieci, które wychowują się poza domem rodzinnym, większość z nich przebywa w rodzinie zastępczej oraz w domach dziecka. Warto nadmienić, że na terenie powiatu strzeleckiego funkcjonuje 1 rodzinny dom dziecka. Analizując łączną liczbę dzieci pod opieką rodzinnej pieczy zastępczej widać spadek na poziomie 25%. Szczegółowe dane odnośnie omawianych elementów są przedstawione w tabeli poniżej.

Tabela 12 Rodzaj pomocy świadczonej dla wybranych grup beneficjentów w powiecie strzeleckim w latach 2014-2019 r.

	2014	2015	2016	2017	2018	2019
Liczba domów pomocy społecznej	3	3	3	3	3	3
Liczba miejsc w domach pomocy społecznej	455	458	458	458	458	458
Liczba osób przebywających w domach pomocy społecznej	492	531	508	520	519	519
Liczba wydanych orzeczeń o niepełnosprawności	1 282	1.153	1.090	899	911	1.045
Liczba wydanych kart parkingowych osobom niepełnosprawnym	234	336	249	261	241	327
Liczba osób niepełnosprawnych, którym świadczone są usługi	853	673	567	670	1 022	1.213
Liczba osób stosujących przemoc w rodzinie, którym udzielono wsparcia w postaci terapii, zajęć psychologicznych	0	24	30	15	16	17
Liczba działań w ramach interwencji kryzysowej z podziałem na źródło kryzysu oraz najczęstsze formy wsparcia	1 osoba + 1 dziecko Umieszczenie w ramach interwencji kryzysowej w Domu Matki i Dziecka w Opolu	W ramach partnerskiej umowy ze Stowarzyszeniem na Rzecz Poradnictwa Obywatelskiego 'DOGMA' pomocą zostało objętych 49 – osób w ramach wsparcia psychologicznego oraz prawnego	-	-	1 osoba + 2 dz.- umieszczenie w ramach interwencji kryzysowej w Domu Matki i Dziecka w Opolu	0
Liczba rodzin zastępczych	83	78	71	75	74	67
Liczba dzieci przebywających w pieczy zastępczej	139 – piecza rodzinna 21 – Domy Dziecka	129 – piecza rodzinna 16 – Domy Dziecka	118 – piecza rodzinna 18 – Domy Dziecka	118- piecza rodzinna 13 – Domy Dziecka	119 – piecza rodzinna 8 – Domy Dziecka	109 – piecza rodzinna 6 – Domy Dziecka
Liczba rodzinnych domów dziecka	1	1	1	1	1	1
Liczba dzieci przebywających w rodzinnych domach dziecka	9	8	8	8	10	11

Źródło: Powiatowe Centrum Pomocy Rodzinie w Strzelcach Opolskich

8.2. Opieka zdrowotna

Chorzy na terenie powiatu strzeleckiego mogą korzystać z pomocy udzielanej przez Szpital Powiatowy im. Prałata J. Glowatzkiego w Strzelcach Opolskich, który zapewnia stałą opiekę wszystkim potrzebującym. Szpital posiada siedem oddziałów:

- Oddział Wewnętrzny,
- Oddział Anestezjologii i Intensywnej Terapii,
- Oddział Chirurgii Ogólnej,
- Oddział Ginekologiczno-Położniczy,
- Oddział Kliniczny Pediatrii,
- Oddział Noworodków,
- Szpitalny Oddział Ratunkowy,

dziesięć poradni:

- Poradnia Chirurgii Urazowo-Ortopedycznej,
- Poradnia Preluksacyjna,
- Poradnia Patologii Noworodka,
- Poradnia Ginekologiczno-Położnicza,
- Poradnia Onkologiczna (w tym Poradnia Chorób Piersi),
- Poradnia Kardiologiczna,
- Poradnia Diabetologiczna,
- Poradnia Gastrologiczna dla dorosłych i dzieci,
- Poradnia Urologiczna,
- Poradnia Endokrynologiczna,

dwa zakłady:

- Zakład Diagnostyki Laboratoryjnej,
- Zakład Diagnostyki Obrazowej:
 - Pracownia RTG,
 - Pracownia USG,
 - Pracownia Mammografii,
 - Pracownia Tomografii Komputerowej,

dwie pracownie:

- Pracownia Diagnostyki Nieinwazyjnej Serca,
- Pracownia Endoskopii (Kolonoskopii, Gastroskopii).

Ponadto Szpital realizuje świadczenia zdrowotne w ramach POZ nocna i świąteczna opieka zdrowotna, a pacjentki powiatu mogą skorzystać z Programu Profilaktyki Raka Piersi. Na terenie Szpitala działają również niezależne podmioty takie jak Poradnia Dermatologiczna oraz Poradnia Chorób Płuc i Gruźlicy.

Liczba łóżek szpitalnych, w latach 2009-2017 utrzymująca się na poziomie 199, w 2018 została zmniejszona do 170.

Poza Szpitalem Powiatowym chorzy mogą korzystać z porad i opieki, jaką oferują przychodnie. Na terenie powiatu strzeleckiego w 2019 r. działało łącznie 37 przychodni, w tym 1 podległa samorządowi terytorialnemu – POZ w szpitalu. W roku 2019 we wszystkich przychodniach udzielono 300 878 porad.

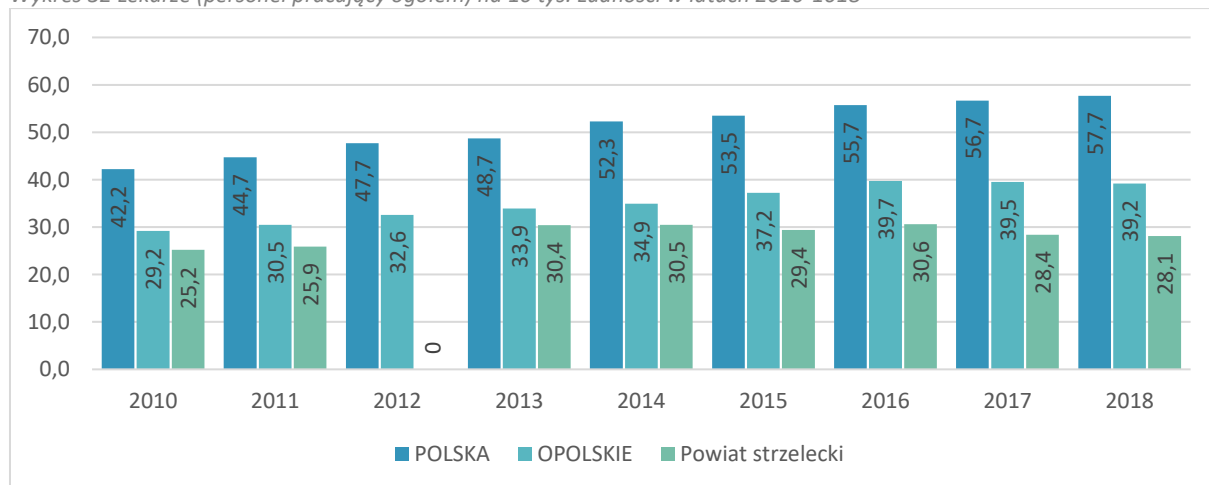
Tabela 13 Charakterystyka Służby Zdrowia w powiecie strzeleckim (stan na rok 2019) r.

Przychodnie	
ogółem	37
praktyki lekarskie w miastach	12
praktyki lekarskie na wsi	5
placówki ambulatoryjnej opieki zdrowotnej na 10 tys. ludności	5
Przychodnie podległe samorządowi terytorialnemu	
przychodnie ogółem	1
Podstawowa opieka zdrowotna – liczba porad	
ogółem	300878
przychodnie podległe samorządowi terytorialnemu	12 112
Ambulatoryjna opieka zdrowotna - porady lekarskie	
ogółem	419 891

Źródło: Dane GUS 2020 r.

Dla oceny stanu opieki zdrowotnej warto przeanalizować zmianę liczebności kadry medycznej w czasie. Liczba lekarzy pracujących w powiecie strzeleckim na tle województwa opolskiego i całego kraju wypada niezadowalająco. Pomimo trendu wzrostowego w kraju, w powiecie odsetek lekarzy na 10 000 mieszkańców w okresie 2014-2018 zmniejszył się o 2,8 do poziomu 28,1.

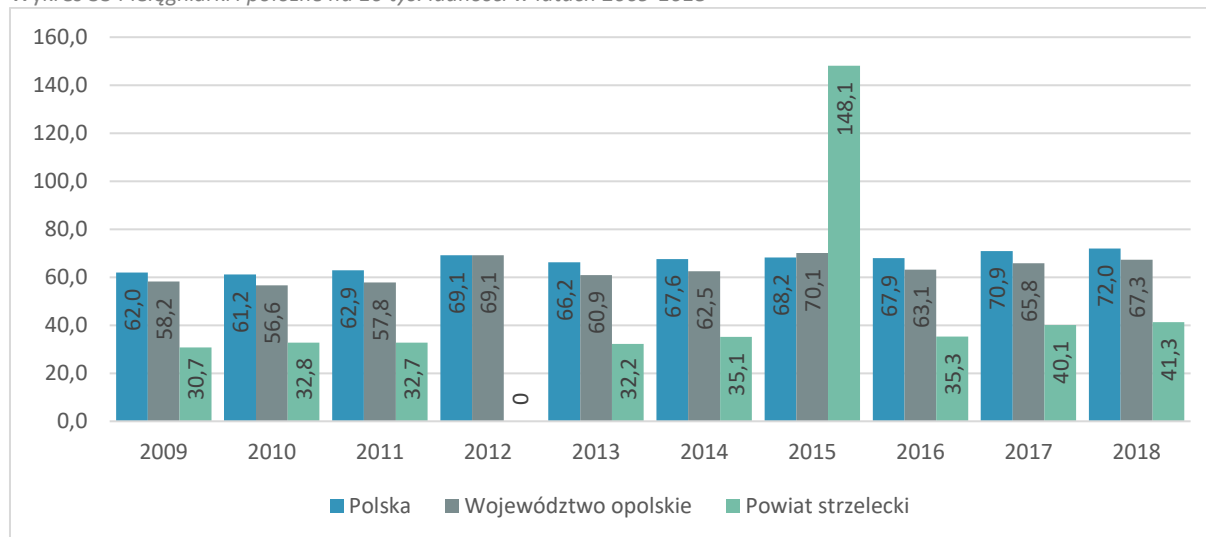
Wykres 32 Lekarze (personel pracujący ogółem) na 10 tys. Ludności w latach 2010-2018



Źródło: Dane GUS 2020 r.

Nieco lepiej kształtuje się odsetek pracujących pielęgniarzy i położnych. W ciągu ostatnich 10 lat wzrósł on o ok. 10. Jednak jest on nadal niższy o 38% niż dla województwa opolskiego i o 42% niż odsetek dla Polski.

Wykres 33 Pielęgniarki i położne na 10 tys. ludności w latach 2009-2018



Źródło: Dane GUS 2020 r.

Ludność zamieszkująca tereny powiatu strzeleckiego ma dostęp do 21 aptek oraz 4 punktów aptecznych. Na jedną aptekę przypada 3 538 osób. W ujęciu dziesięcioletnim liczba aptek wzrosła o 40%.

Tabela 14 Apteki w powiecie strzeleckim (stan na rok 2019) r.

Apteki	
ogółem	21
punkty apteczne	4
ludność na aptekę ogólnodostępną	3 538

Źródło: Dane GUS 2020 r.

Na tle województwa opolskiego i Polski wskaźnik dostępności aptek w powiecie strzeleckim wypada niekorzystnie. Na jedną aptekę przypada o 306 osób więcej w stosunku do województwa i 414 osób więcej w stosunku do Polski. Ta dysproporcja wykazuje tendencję spadkową.

Z uwagi na sytuację demograficzną w powiecie niezbędne jest wparcie działań nakierowanych na profilaktykę, diagnostykę i leczenie schorzeń związanych ze zmianami demograficznymi i epidemiologicznymi. W tym kontekście niepokoi spadający odsetek lekarzy.

+	-
Spadek liczby beneficjentów pomocy społecznej wśród wszystkich grup ekonomicznych	Wzrost liczby osób stosujących przemoc w rodzinie
Różnorodny rodzaj sprawowanej opieki nad dziećmi wychowującymi się poza domem rodzinnym – rodziny zastępcze, rodzinny dom dziecka oraz domy dziecka	W ujęciu 5-letnim spadek odsetka lekarzy pracujących na 10 000 mieszkańców o 2,8
Spadek liczby wydanych orzeczeń o niepełnosprawności, ale jednocześnie wzrost wydanych kart parkingowych osobom z niepełnosprawnościami	Spadek o 15% liczby łóżek w szpitalu powiatowym
Oferowana pomoc i wsparcie dla ofiar przemocy domowej, ale także dla sprawców	
Wzrost świadczonych usług dla osób z niepełnosprawnościami	
Trend wzrostowy odsetka pielęgniarzy i położnych	

II.9 Bezpieczeństwo publiczne

Porządek i ład publiczny odgrywają ważną rolę w kształtowaniu warunków rozwoju i prawidłowego funkcjonowania lokalnej społeczności. Jednakże, pomimo podejmowania wszelkiego rodzaju wysiłków, nie do uniknięcia są zdarzenia, które mają wpływ na zaburzenie porządku oraz bezpieczeństwa mieszkańców. Wśród tego typu zdarzeń można wymienić klęski żywiołowe, które to w ostatnich latach występują częściej niż wcześniej, ze względu na ekstremalne warunki pogodowe. W tym kontekście można wymienić także nieszczęśliwe zdarzenia losowe jak pożary, powodzie i zalania, a także występowanie przestępczości. Występowanie tego typu przypadków dotyczy wszystkich społeczności lokalnych, dlatego ważne jest, aby poddać analizie działania dedykowanych służb, jak policja i straż pożarna, do których zadań należy zapewnienie bezpieczeństwa publicznego w powiecie.

Biorąc pod uwagę występowanie przestępczości w powiecie strzeleckim, zjawisko to ma wymiar dynamiczny i zależny jest od wielu różnych czynników. Dlatego tak ważne są szybkie i sprawne działania stosownych służb, w tym wypadku organów ścigania odpowiedzialnych za walkę z przestępczością. Należy jednak pamiętać, że z czasem pojawiają się coraz to nowe rodzaje dokonywanych przestępstw, w związku z czym policja musi zarazem wykazywać się dużą elastycznością i szybko znajdować nowe sposoby reagowania i zapobiegania oraz sprawnie prowadzić sprawdzone postępowanie w przypadku znanych już kategorii przestępczych. W poniższej tabeli przedstawione są najczęściej występujące kategorie przestępstw jakie spotyka się na terenie powiatu strzeleckiego.

Tabela 15 Przepięstwa w powiecie strzeleckim w latach 2014 – 2019

rok	2014	2015	2016	2017	2018	2019
Ogółem	534	455	466	371	358	319
Kradzież	261	231	192	163	164	121
Kradzież z włamaniem	158	94	128	100	96	115
Rozbój	7	11	9	9	6	6
Uszkodzenie ciała	33	34	40	26	25	24
Pobicie	15	11	27	13	11	13
Zniszczenie rzeczy	60	74	70	60	55	40
Przepięstwa narkotykowe	41	64	45	45	56	60

Źródło: Komenda Powiatowa Policji w Strzelcach Opolskich

Jak widać w ciągu badanego okresu liczba przepięstw wykazuje trend malejący. W okresie od 2014 – 2019 r. spadek ogólnej liczby przepięstw wynosił około 40%. Zauważalnie spadła liczba kradzieży, kradzieży z włamaniem, uszkodzenie ciała i zniszczenie mienia. Niestety, odnotowuje się wzrostowy charakter przepięstw narkotykowych, w analizowanym okresie widać wzrost o 46%, jednak jest on podyktowany większą skutecznością prowadzonych przez Policję działań ukierunkowanych na ujawnianie środków zabronionych oraz zatrzymywanie osób je posiadających. Ważne jest prowadzenie działań prewencyjnych, profilaktycznych, a także operacyjnych w tym zakresie.

Przyglądając się zjawisku przemocy w rodzinie wśród mieszkańców powiatu strzeleckiego należy zwrócić uwagę na spadek liczby osób dotkniętych przemocą w rodzinie, który na przestrzeni analizowanego okresu wynosi 24%. Jednocześnie odnotowany wzrost liczby wszczętych procedur Niebieskiej Karty o 20%, a także wzrost liczby osób podejrzanych o stosowanie przemocy są związane ze zmniejszeniem społecznej akceptacji dla zjawiska przemocy wśród mieszkańców powiatu oraz ujawnianiem tej przemocy przez osoby nią dotknięte. Warto zatem podejmować działania profilaktyczne i prewencyjne w tym zakresie.

Tabela 16 Przemoc domowa w powiecie strzeleckim w latach 2014 – 2019

rok	2014	2015	2016	2017	2018	2019
Liczba ofiar	172	108	119	122	147	131
Liczba osób podejrzewanych o przemoc	98	119	123	123	133	117
Liczba niebieskich kart	96	119	121	123	133	116

Źródło: Komenda Powiatowa Policji w Strzelcach Opolskich

Jeśli chodzi o bezpieczeństwo na drogach, analizie poddawane są statystyki dotyczące liczby kolizji oraz wypadków drogowych oraz liczba ewentualnych ofiar. Biorąc pod uwagę okres od 2014 – 2019 r. niestety zwiększyła się ogólna liczba zdarzeń występujących na drogach powiatu o 27%. Przyglądając

się poszczególnym składowym zauważa się spadek liczby wypadków o 32%, liczby rannych w zdarzeniu o 20% i ofiar śmiertelnych o 71%. Wzrosła jednak liczba kolizji o 33%, co zapewne wynika z coraz bardziej natężonego ruchu drogowego. Na terenie powiatu najczęściej odnotowuje się zdarzenia drogowe w Strzelcach Opolskich, Leśnicy i Ujeździe, a najrzadziej w Izbicku, Jemielnicy i w Kolonowskiem.

Tabela 17 Zestawienie niebezpiecznych zdarzeń drogowych w 2019 r.

	Liczba zdarzeń	Liczba wypadków	Liczba rannych w zdarzeniu	Liczba zabitych w zdarzeniu	Liczba kolizji
2014	666	57	56	14	609
2015	685	35	30	10	650
2016	780	48	52	5	732
2017	733	36	41	4	697
2018	794	45	62	3	749
2019	846	39	45	4	807

Źródło: Komenda Powiatowa Policji w Strzelcach Opolskich

Ważnym elementem prewencji wystąpienia kolizji i wypadków drogowych jest badanie trzeźwości kierujących pojazdami. W poniższej tabeli przedstawione są dane dotyczące kontroli przeprowadzonych na drogach na terenie powiatu strzeleckiego. Jak widać w 2019 r. kontrole te zostały zintensyfikowane w porównaniu do lat poprzednich.

Tabela 18 Zestawienie kontroli stanu trzeźwości kierowców w latach 2014-2019

	2014	2015	2016	2017	2018	2019
liczba kontroli stanu trzeźwości kierujących na terenie działania KPP w Strzelcach Opolskich	33,892	33,234	b.d.	b.d.	29,785	37,093

Źródło: Komenda Powiatowa Policji w Strzelcach Opolskich

Należy zaznaczyć, że wciąż w sporej mierze przyczyną wypadków i kolizji są nieuwaga, błędy bądź nieostrożna jazda kierowców. Wśród najczęściej występujących przyczyn z winy kierowców można wymienić: niedostosowanie prędkości do warunków panujących na drodze, nadmierna brawura (agresywna jazda i zawyżona samoocena umiejętności), a także alkohol i lekceważenie przepisów ruchu drogowego. Warto także wspomnieć o tym, że na liczbę zdarzeń drogowych mają także wpływ jakość infrastruktury drogowej, dostosowanie układu komunikacyjnego do zagrożeń oraz skuteczne działania prewencyjne ze strony policji.

Jeśli chodzi o realizację zadań związanych z zabezpieczaniem od pożarów i innych niebezpiecznych zdarzeń w powiecie strzeleckim jednostką odpowiedzialną jest Komenda Powiatowa Państwowej Straży Pożarnej w Strzelcach Opolskich. W okresie od 2014 – 2019 r. liczba strażaków pełniących służbę wynosiła 54 osoby. Średni czas reakcji PSP od otrzymania zgłoszenia do wyjazdu wynosi 1 minutę. W analizowanym okresie nie odnotowano zgonów w wyniku nieszczęśliwych wypadków podczas akcji

ratowniczo-gaśniczych. Poniższa tabela przedstawia zbiorczo rodzaj zdarzeń w podziale na lata i poszczególne gminy powiatu strzeleckiego.

Oprócz Komendy Powiatowej Państwowej Straży Pożarnej w Strzelcach Opolskich, na terenie powiatu działa 40 jednostek Ochotniczej Straży Pożarnej, w tym 15 włączonych do Krajowego Systemu Ratowniczo – Gaśniczego.

Tabela 19 Liczba zdarzeń w których interweniowała straż pożarna na terenie powiatu strzeleckiego w latach 2014-2019

	2014	2015	2016	2017	2018
Strzelce Opolskie					
Požary	87	120	94	80	116
Miejscowe zagrożenia	152	157	212	265	258
Fałszywe alarmy	26	47	37	30	33
Jemielnica					
Požary	20	14	9	17	17
Miejscowe zagrożenia	18	20	44	47	25
Fałszywe alarmy	5	5	5	4	0
Kolonowskie					
Požary	18	10	12	12	25
Miejscowe zagrożenia	15	28	32	39	36
Fałszywe alarmy	0	0	0	1	3
Leśnica					
Požary	43	59	33	48	41
Miejscowe zagrożenia	50	56	88	88	75
Fałszywe alarmy	6	13	10	10	10
Ujazd					
Požary	20	33	22	22	21
Miejscowe zagrożenia	34	27	53	43	47
Fałszywe alarmy	9	10	4	3	4
Zawadzkie					
Požary	31	39	34	29	24
Miejscowe zagrożenia	42	47	75	82	66
Fałszywe alarmy	4	10	11	11	6
Izbicko					
Požary	14	10	13	9	11
Miejscowe zagrożenia	24	19	33	28	27
Fałszywe alarmy	2	7	2	0	2

Źródło: KP PSP w Strzelcach Opolskich

Analiza bezpieczeństwa pożarowego w badanym okresie wykazuje stabilną sytuację w większości gmin na terenie powiatu. Jedynie w 2015 r. i 2019 r. na terenie Strzelców Opolskich odnotowano wzrost pożarów w stosunku do pozostałych lat. Najczęściej pożary występowały w Strzelcach Opolskich i Leśnicy. Jeśli chodzi o miejscowe zagrożenia, we wszystkich gminach notowany jest wzrost tego typu zdarzeń w przedziale 40-60%. Jedynie w Izbicku nie odnotowuje się znaczącego wzrostu, tylko 13%. Wzrosty te mają bezpośredni związek z coraz bardziej ekstremalnymi warunkami pogodowymi, jak

ulewne deszcze, wichury, gradobicie i inne. Najczęściej straż interweniowała w Strzelcach Opolskich, Leśnicy i w Zawadzkiem. W przypadku fałszywych alarmów zauważalny wzrost nastąpił wyłącznie w Strzelcach Opolskich i w przeważającej większości ma to związek z awariami sprzętu oraz fałszywymi zgłoszeniami w dobrej wierze.

Poza interwencjami związanymi z zagrożeniem pożarami i innymi niebezpiecznymi zdarzeniami, strażacy czynnie uczestniczą w życiu lokalnej społeczności poprzez włączenie się w akcje społeczne, prowadzenie spotkań i pogadanek na temat bezpieczeństwa pożarowego z dziećmi i młodzieżą w szkołach oraz włączali się w zabezpieczanie imprez kulturalno-rozrywkowych organizowanych na terenie powiatu.

+	-
Spadek liczby przestępstw związanych z kradzieżami, rozbojami i zniszczeniem mienia	Wzrost przestępczości związanej z narkotykami
Spadek liczby ofiar przemocy domowej	Wzrost liczby podejrzanych o przemoc domową i założonych niebieskich kart
W latach 2014-19 trend spadkowy liczby wypadków oraz ofiar wypadków, w tym także ofiar śmiertelnych	W analizowanym okresie wzrost liczby kolizji na drogach
Wzrost kontroli trzeźwości kierowców	Wzrost występowania miejscowych zagrożeń, w większości związane ze zniszczeniami wynikającymi z ekstremalnymi zjawiskami pogodowymi
W badanym okresie pożary na terenie powiatu na zbliżonym poziomie, jedynie w Strzelcach Opolskich odnotowano wzrost w latach 2015 i 2018	

II.10 Kultura, sport i turystyka

W rozdziale dotyczącym szeroko rozumianej kultury, ważnym czynnikiem podlegającym analizie jest działalność odpowiednich struktur, których celem jest rozpowszechnianie i angażowanie społeczności powiatu w tym zakresie. W ramach realizacji zadania z zakresu kultury i ochrony dziedzictwa narodowego (m.in. centra kultury i sztuki, ochrona zabytków i opieka nad zabytkami) w budżecie powiatu w 2019 roku przeznaczono kwotę w wysokości 1 395 196 zł.

Na terenie powiatu działają następujące instytucje zajmujące się realizacją zadań dotyczących krzewienia kultury w regionie: Powiatowe Centrum Kultury w Strzelcach Opolskich oraz Strzelecki Ośrodek Kultury, Leśnicki Ośrodek Kultury i Rekreacji w Leśnicy, Gminny Ośrodek Kultury w Ujeździe, Biblioteka i Centrum Kultury w Kolonowskim i Biblioteka i Kultura w Zawadzkiem. Na terenie powiatu działają także następujące muzea i izby: w Strzelcach Opolskich Wieża Ratusza, Izba Tradycji Pożarnictwa przy Ochotniczej Straży Pożarnej, Izba Edukacji Leśnej, Regionalna Izba Tradycji w Powiatowym Centrum Kultury, Izba Tradycji Lotniczych W Ligocie Dolnej oraz Izba Tradycji w Rozmierzy, Muzeum Czynu Powstańczego w Górze Św. Anny. Działają także prywatne muzea: Krzyża Świętego w Górze Św. Anny, Muzeum Sztuki Sakralnej w Ligocie Dolnej czy też Izba Regionalna Historii Lokalnej w Kolonowskim.

W powiecie strzeleckim odbywa się także wiele wydarzeń artystycznych, które kierowane są do szerokiego kręgu odbiorców, tak, aby każda z grup wiekowych mogła znaleźć coś odpowiedniego dla siebie. Organizowane są zarówno imprezy cykliczne jak i okazjonalne, które każdorazowo przyciągają wielu uczestników. Niektóre z nich mają nawet zasięg regionalny. Wśród znaczących wydarzeń można wymienić liczne koncerty, przedstawienia teatralne i kabaretowe, warsztaty tematyczne związane z dziedzictwem kulturowym regionu, itp. Największa impreza plenerowa w okresie letnim to Dni Ziemi Strzeleckiej, która rokrocznie odbywa się w trakcie jednego z czerwcowych weekendów, przyciągając chętnych nie tylko z powiatu strzeleckiego, ale także z innych ościennych powiatów. Podczas Dni Ziemi Strzeleckiej oferowana jest uczestnikom szeroka gama występów, podczas których prezentują się zarówno lokalni artyści, jak i znane gwiazdy polskiej sceny artystycznej. Dodatkowo można skorzystać z oferty gastronomicznej, a dzieci mogą zabawić się w wesołym miasteczku. Również zainteresowaniem cieszy się Powiatowe Święto Chleba, wystawy, wernisaże i spotkania zarówno w Powiatowym Centrum Kultury jak i C@fe Kultura, wizyty znanych artystów, wieczory kabaretowe, kino objazdowe, kiermasze, koncerty, imprezy tematyczne, spotkania absolwentów szkół, itp.

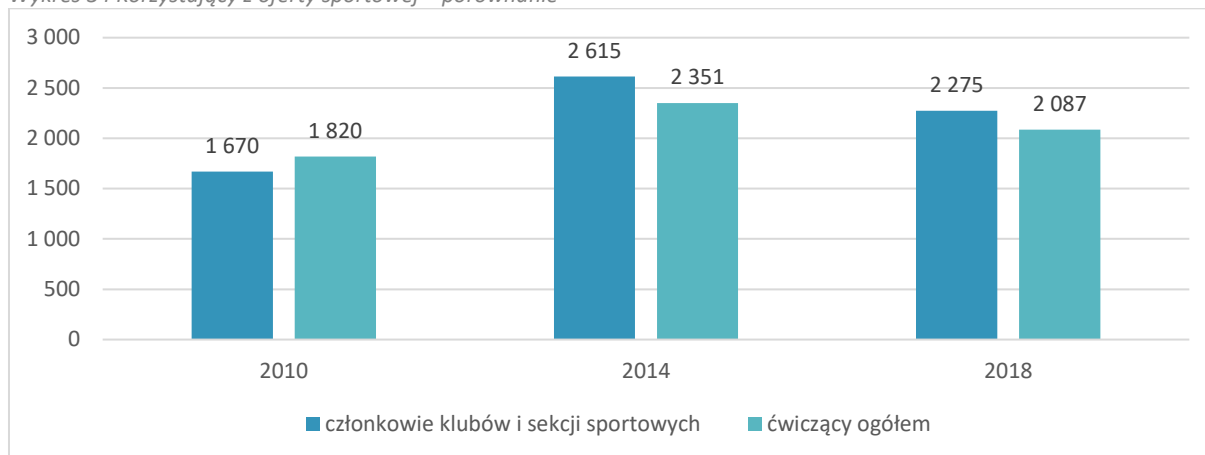
Wśród wspomnianych wydarzeń na szczególną uwagę zasługuje Powiatowe Święto Chleba odbywające się w parku miejskim w Strzelcach Opolskich. Impreza jest organizowana nieprzerwanie od 10 lat. Po

raz pierwszy została zorganizowana w 2010 roku i od samego początku stała się magnesem przyciągającym wielu uczestników – mieszkańców i gości spoza powiatu. Powiatowe Święto Chleba organizowane jest przez Zarząd Powiatu Strzeleckiego. Założeniem imprezy jest połączenie programu mocno zakorzenionego w tradycji regionu powiatu strzeleckiego jak na przykład korowód z udziałem koron żniwnych ze wszystkich siedmiu gmin należących do powiatu, udział lokalnych piekarzy i cukierników, itp., ale dla urozmaicenia każdego roku zmienia się konwencja imprezy. Każdego roku impreza ma inny motyw przewodni. Do tej pory wśród motywów przewodnich Powiatowego Święta Chleba można wymienić klimaty disco, Dziki Zachód, zawody ginące, a także typowe święto piwa, nawiązanie do lokalnych smaków czy góralska biesiada. Podczas obchodów tej cieszącej się dużym uznaniem imprezy kulturalnej na scenie występują największe gwiazdy ogólnopolskie znane z list przebojów, ale również lokalne talenty. Co roku przygotowana jest specjalna oferta zabaw i animacji dla najmłodszych uczestników. Powiatowe Święto Chleba zawsze odbywa się na przełomie września i października.

W tym miejscu warto wspomnieć o szerokiej gamie zajęć dla dzieci podczas wakacji. Zarówno istniejące w powiecie strzeleckim samorządowe instytucje kultury, jak i placówki oświatowe zapewniają w miesiącach wakacyjnych warsztaty tematyczne i półkolonie dla dzieci szkolnych. Należy jednak zwrócić uwagę, że brak w powiecie stałego zaplecza placówek kulturalnych jak kino, teatr, itp. Chcąc skorzystać z tego typu oferty należy skorzystać z cyklicznych pokazów zaplanowanych w kalendarzu imprez, albo udać się do pobliskich większych miast. Wynika to ze specyfiki powiatów o zbliżonej wielkości i strukturze jak powiat strzelecki. Można zatem stwierdzić, że w powiecie strzeleckim zadania dotyczące realizacji działań krzewienia kultury są dobrze realizowane.

W kontekście sportu warto przyjrzeć się ofercie zarówno pod kątem obiektów sportowych, jak i zajęć w których mogą uczestniczyć mieszkańcy powiatu. W budżecie powiatu w 2019 r. przeznaczono kwotę 81.660 zł na rzecz zadań dotyczących kultury fizycznej. Na podstawie danych GUS z 2018 r. w powiecie strzeleckim znajduje się 6 stadionów, 34 boiska piłkarskie, 2 boiska do koszykówki i siatkówki, 2 hale sportowe, 2 korty tenisowe oraz 2 kryte obiekty basenowe. Jeśli chodzi o liczbę ćwiczących korzystających z oferty sportowej w powiecie na tle kilku lat widać, że przybywa zarówno członków klubów sportowych jaki i ćwiczących. W 2014 r. nastąpił duży wzrost, a następnie spadek w 2018 r. Jednak i tak porównując dane z roku 2010 do 2018 odnotowuje się wzrost o 36% wśród członków klubów sportowych i o 15% w odniesieniu do ogólnej liczby ćwiczących.

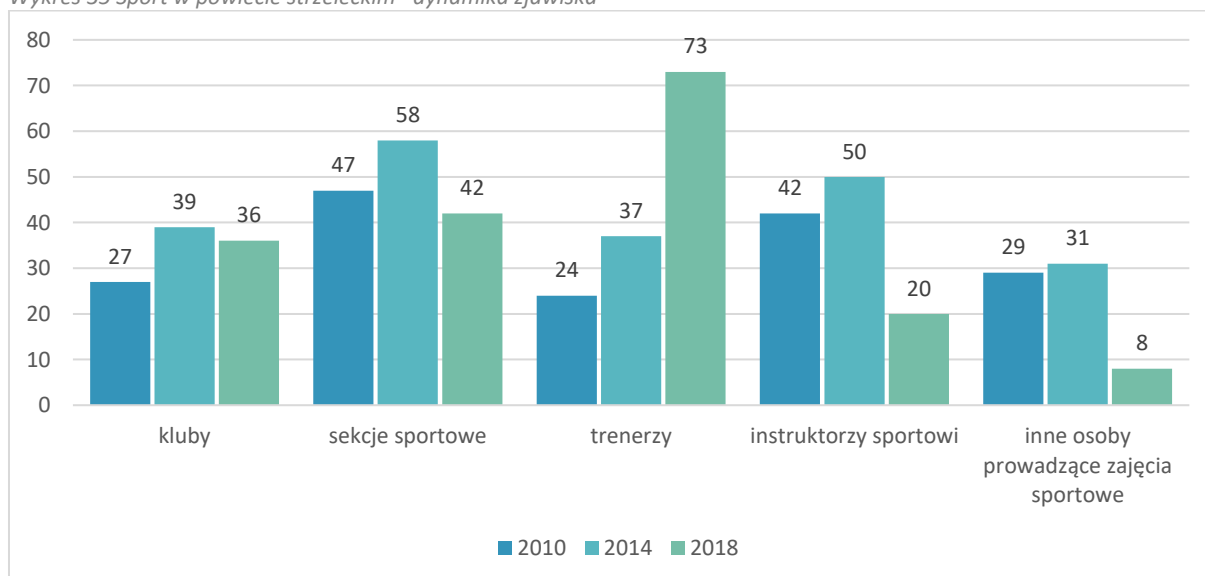
Wykres 34 Korzystający z oferty sportowej – porównanie



Źródło: dane GUS, 2020 r.

Kolejnymi wskaźnikami w ramach oceny skali uczestnictwa mieszkańców w kulturze fizycznej są zestawienia pokazujące liczebność kadry trenerskiej i innych osób zajmujących się prowadzeniem zajęć sportowych. W tym zakresie także obserwuje się wzrost, co jest spójne z wynikami analizy dotyczącej osób korzystających z oferty klubów i sekcji sportowych. Na przestrzeni badanego okresu znacznie wzrosła liczba trenerów, przy jednoczesnym spadku liczby instruktorów i innych osób prowadzących zajęcia sportowe. Biorąc pod uwagę kluby i sekcje sportowe obserwuje się, że rośnie liczba klubów sportowych (ze znacznym wzrostem w 2014 r.), ale jednocześnie nieznacznie maleje liczba sekcji sportowych, 2018 r. w porównaniu do 2014 spadek o 11%. Do największych klubów sportowych można wymienić: ZAKSA Strzelce Opolskie, drużyna piłki siatkowej zdobywająca dobre wyniki w rywalizacji sportowej na szczeblu krajowym i Międzyszkolny Ośrodek Sportowy w Strzelcach Opolskich, a do największych obiektów sportowych zaliczane jest Centrum Rekreacji i Sportu "Strzelec".

Wykres 35 Sport w powiecie strzeleckim – dynamika zjawiska



Źródło: dane GUS, 2020 r.

Wśród imprez sportowych organizowanych na terenie powiatu można wymienić: Turniej Sprawnościowy dla Dzieci, Otwarty Turniej Tenisa Stołowego Weteranów, Otwarty Turniej Drużyn Podwórkowych w piłce nożnej. Odbývają się także turnieje w różnych kategoriach jak kobiety, mężczyźni, dzieci: tenisa stołowego, siatkówki (w tym także piłka plażowa drużyn dwuosobowych) oraz turnieje szachowe, zawody narciarskie gmin, zawody wędkarskie dla dzieci i młodzieży, majówka na sportowo, zawody pływackie, różnego rodzaju biegi, nordic walking, walentynki i mikołajki na łyżwach, itp. Podsumowując, wzrost liczby kadry trenerskiej oraz osób korzystających z oferty sportowej wskazuje na adekwatność oferty sportowej dedykowanej mieszkańcom powiatu strzeleckiego.

Na terenie powiatu strzeleckiego zlokalizowane są liczne obiekty dziedzictwa kulturowego, zasługujące na szczególną ochronę. Wśród nich można wymienić zabytkowe kościoły, cmentarze oraz budowle z przylegającymi do nich założeniami parkowymi, które są pozostałościami po pałacach i parkach dworskich wchodzących w skład majątków ziemskich.

Najcenniejszymi zabytkami powiatu strzeleckiego są:

- Park Krajobrazowy Góra Św. Anny,
- Pocysterski zespół kościelno-klasztorny z zabytkowym układem ruralistycznym w Jemielnicy,
- Historyczne układy ruralistyczne w Leśnicy, Strzelcach Opolskich i Ujeździe,
- Historyczny układ przestrzenny wsi: Rozmierz, Jemielnica i Gąsiorowice,
- Ratusz w Strzelcach Opolskich,
- Zespół pałacowo-folwarczno-parkowy w Izbicku,
- Zespoły zabytkowej zieleni: park miejski w Strzelcach Opolskich, ogrody klasztorne w Górze Św. Anny, kalwarie – Góra Św. Anny – Poręba,
- Zabytki architektury obronnej w Strzelcach Opolskich,
- Zespół klasztorny w Jemielnicy i na Górze Św. Anny,
- Drewniany kościół w Zimnej Wódce,
- Zespół pieców wapienniczych (Góra Św. Anny),
- Pomnik Czynu Powstańczego na Górze Św. Anny.
- Strzelce Opolskie: Pomnik Myśliwca w rynku, Masztalarnia, Kościół pw. św. Barbary, Bożego Ciała oraz św. Wawrzyńca.

Zabytkowe kościoły i kaplice na terenie powiatu strzeleckiego:

gmina Izbicko:

- Poznowice, Kościół św. Michała Archanioła
- Poznowice, kaplica cmentarna

- Borycz, kapliczka z dzwonnica
- Izbicko Kościół św. Jana Chrzciciela

gmina Jemielnica:

- Centawa, Kościół Narodzenia Najświętszej Maryi Panny

gmina Leśnica:

- Dolna, kościół św. Piotra i Pawła
- Leśnica, kościół cmentarny Najświętszej Maryi Panny
- Raszowa, kościół Wszystkich Świętych
- Wysoka, kościół św. Floriana
- Zalesie Śląskie, kościół św. Jadwigi

gmina Strzelce Opolskie:

- Strzelce Opolskie, kościół św. Wawrzyńca
- Strzelce Opolskie, kościół cmentarny św. Barbary
- Grodzisko, kościół św. Katarzyny
- Kalinów, kościół Narodzenia Najświętszej Maryi Panny
- Płużnica Wielka, kościół Nawiedzenia Najświętszej Maryi Panny
- Rozmierz, kościół św. Michała
- Sucha, kościół św. Bartłomieja
- Szczepanek, kościół Nawiedzenia Najświętszej Maryi Panny i św. Jadwigi
- Szymiszów, kościół par. pw. św. Szymona i Judy

gmina Ujazd:

- Jaryszów, kościół Wniebowzięcia Najświętszej Maryi Panny
- Klucz, kościół św. Elżbiety
- Olszowa, kościół Matki Boskiej Śnieżnej
- Ujazd, kościół św. Andrzeja
- Ujazd, kościół pątniczy Nawiedzenia Najświętszej Maryi Panny
- Zimna Wódka, kościół św. Marii Magdaleny

gmina Kolonowskie:

- Staniszcze Wielkie, kościół Karola Boromeusza
- Kielcza, kościół św. Bartłomieja

W powiecie strzeleckim można także znaleźć wiele parków krajobrazowych i rezerwatów jak: Park Krajobrazowy „Góra św. Anny”, Obszar chronionego krajobrazu „Bory Stobrawsko-Turawskie”,

Rezerwat roślinności kserotermicznej „Ligota Dolna”, Rezerwat Leśny „Płużnica” oraz Rezerwat Tęczynów.

Dla miłośników tras rowerowych na terenie powiatu strzeleckiego znajduje się kilka oznakowanych, ciekawych krajobrazowo ścieżek rowerowych o różnym stopniu trudności. Do najbardziej uczęszczanych szlaków należą: trasa treningowa przy Strzelcach Opolskich o długości 21 km, trasa wokół Góry św. Anny o długości 52 km, Ujazd-Zimna Wódka-Zalesie Śląskie około 26 km, Strzelce Opolskie – Turawa około 70 km. Przez powiat strzelecki biegną także trasy rowerowe łączące inne regiony, jak Śląsk, Opolszczyzna, Dolny Śląsk i inne sąsiednie regiony. Na terenie powiatu funkcjonują hotele i zajazdy, pensjonaty oraz szkolne schronisko młodzieżowe, a także prowadzona jest działalność agroturystyczna. Turyści przybywający zarówno z Polski, jak i zza granicy znajdą tutaj odpowiednie zaplecze noclegowe i gastronomiczne.

+	-
Bogata oferta imprez o charakterze cyklicznym adresowanych do szerokiej grupy odbiorców z różnych grup wiekowych, zarówno o charakterze kulturalnym jak i sportowym	Brak stałego zaplecza placówek kulturalnych jak kino, teatr, itp. Chcąc skorzystać z tego typu oferty należy czekać na zaplanowane w kalendarzu imprez, albo udać się do pobliskich większych miast
Powiatowe Święto Chleba pełni rolę sztandarowej imprezy będącej wizytówką dla powiatu przyciągającej uczestników spoza regionu	
Dobre zaplecze pod względem infrastruktury sportowej powiatu	
Wzrost liczby korzystających z oferty sportowej	
Obecność drużyny piłki siatkowej ZAKSA Strzelce Opolskie zdobywającej dobre wyniki w zawodach krajowych	
Ciekawa oferta turystyczna ze szczególnym uwzględnieniem licznych zabytków, kościołów, parków i rezerwatów krajobrazowych oraz ścieżek rowerowych	

II.11 Sytuacja finansowa powiatu

Na podstawie „Informacji o wykonaniu budżetu Powiatu Strzeleckiego w roku 2019” opracowano analizę budżetu składającą się z czterech części, po której następuje uzupełnienie informacji na temat opisywanych zagadnień.

11.1 Skąd się biorą pieniądze w budżecie?

Tabela 20 Dochody budżetu

Dochody budżetu, w tym:		81 873 753,00 zł
1	Subwencje z budżetu państwa	30 059 178,00 zł
2	Udziały w podatkach dochodowych (PIT, CIT)	16 864 692,00 zł
3	Dotacje z budżetu państwa	13 440 797,00 zł
4	Wpływy z usług (m.in. wpływy z tytułu opłat za pobyt w domu pomocy społecznej, z tytułu "usług geodezyjnych")	9 515 397,00 zł
5	Dotacje z budżetu Unii Europejskiej	4 184 211,00 zł
6	Dochody różne	3 143 376,00 zł
7	Wpływy z dotacji celowej z tytułu pomocy finansowej udzielanej między jednostkami samorządu terytorialnego na dofinansowanie własnych zadań inwestycyjnych, środki otrzymane z funduszy celowych, dotacje celowe otrzymane z gminy	2 367 766,00 zł
8	Wpływy z opłat komunikacyjnych, z opłat za wydanie prawa jazdy, wpływy z innych lokalnych opłat pobieranych przez jednostki samorządu terytorialnego na podstawie odrębnych ustaw	2 110 035,00 zł
9	Wpływy związane z zarządzaniem mieniem (m.in.: opłaty z najmu, dzierżawy, użytkowania wieczystego, odpłatnego zbycia mienia)	188 301,00 zł

11.2 Na co przeznaczane są pieniądze w powiecie?

Tabela 21 Wydatki budżetu

Wydatki budżetu, w tym:		83 850 798,00 zł
1	Oświata i wychowanie, Edukacyjna opieka wychowawcza (m.in.: funkcjonowanie szkół średnich, Specjalne ośrodki szkolno-wychowawcze, Poradnie psychologiczno-pedagogiczne, Młodzieżowe ośrodki wychowawcze, Szkolne schroniska młodzieżowe)	30 870 852,00 zł
2	Pomoc społeczna, Pozostałe zadania w zakresie polityki społecznej (m.in.: domy pomocy społecznej, powiatowe centra pomocy rodzinie, zespoły do spraw orzekania o niepełnosprawności, Państwowy Fundusz Rehabilitacji Osób Niepełnosprawnych, powiatowe urzędy pracy)	17 864 888,00 zł
3	Transport i łączność (m.in.: drogi publiczne powiatowe, lokalny transport zbiorowy)	12 493 303,00 zł
4	Administracja publiczna (m.in.: funkcjonowanie starostwa powiatowego, Rady Powiatu, promocja jednostek samorządu terytorialnego)	9 463 357,00 zł
5	Bezpieczeństwo publiczne i ochrona przeciwpożarowa (m.in. Komendy powiatowe Państwowej Straży Pożarnej)	5 062 119,00 zł
6	Rodzina (m.in. rodziny zastępcze, działalność placówek opiekuńczo-wychowawczych)	3 344 225,00 zł
7	Kultura i ochrona dziedzictwa narodowego (m.in. centra kultury i sztuki, ochrona zabytków i opieka nad zabytkami)	1 395 196,00 zł

Wydatki budżetu, w tym:		83 850 798,00 zł
8	Działalność usługowa (m.in. zadania z zakresu geodezji i kartografii, nadzór budowlany)	1 046 395,00 zł
9	Ochrona zdrowia (m.in. składki na ubezpieczenia zdrowotne oraz świadczenia dla osób nieobjętych obowiązkiem ubezpieczenia zdrowotnego)	955 128,00 zł
10	Obsługa długu publicznego (m.in. odsetki od zaciąganych zobowiązań)	393 668,00 zł
11	Gospodarka komunalna i ochrona środowiska (m.in.: ochrona powietrza atmosferycznego i klimatu)	336 347,00 zł
12	Obrona Narodowa, Wymiar sprawiedliwości (m.in. nieodpłatna pomoc prawna)	269 142,00 zł
13	Gospodarka mieszkaniowa (m.in. gospodarka gruntami i nieruchomościami)	220 385,00 zł
14	Kultura fizyczna	81 660,00 zł
15	Rolnictwo i łowiectwo, Leśnictwo	54 133,00 zł

11.3 Jakie są inwestycje w powiecie?

Tabela 22 wydatki na inwestycje

Na inwestycje, w tym:		11 082 882,00 zł
1	Modernizacja dróg powiatowych	9 503 542,00 zł
2	Obiekty użyteczności publicznej	828 053,00 zł
3	Termomodernizacja budynków wraz z wykorzystaniem odnawialnych źródeł energii	567 608,00 zł
4	Sprzęt ratowniczy	143 200,00 zł
5	Sprzęt informatyki i łączności	40 479,00 zł

11.4 Na co przeznaczany jest 1 % podatku?

Tabela 23 Twój 1 % podatku

1	Oświata i wychowanie, Edukacyjna opieka wychowawcza	34%
2	Pomoc społeczna, Pozostałe zadania w zakresie polityki społecznej	18%
3	Transport i łączność	13%
4	Administracja publiczna	10%
5	Bezpieczeństwo publiczne i ochrona przeciwpożarowa	7%
6	Rodzina	5%
7	Kultura i ochrona dziedzictwa narodowego	3%
8	Działalność usługowa	2%
9	Ochrona zdrowia	2%
10	Obsługa długu publicznego	1%
11	Gospodarka komunalna i ochrona środowiska	1%
12	Obrona Narodowa, Wymiar sprawiedliwości	1%
13	Gospodarka mieszkaniowa	1%
14	Kultura fizyczna	1%
15	Rolnictwo i łowiectwo, Leśnictwo	1%

Źródło: Informacja o wykonaniu budżetu Powiatu Strzeleckiego w roku 2019

11.5 Podsumowanie

1. W latach 2010-2019 dochody budżetu powiatu strzeleckiego w ujęciu rok do roku wahały się w granicach, jednak w 2019 r. były o 31% wyższe w stosunku do 2010 r. i wynosiły **81 873 752,82 zł**.
2. W 2019 r. wydatki w powiecie były niższe w stosunku do dochodów 1 977 045,66 zł
3. W zakresie finansowania i współfinansowania programów i projektów unijnych na bazie danych agregowanych przez GUS, powiat strzelecki w latach 2010-2019 pozyskał 29 mln zł w tym:
 - płatności w zakresie budżetu środków europejskich: 25 911 879,25 zł,
 - środki z budżetu państwa lub inne przekazane jako współfinansowanie programów i projektów realizowanych z udziałem środków z funduszy strukturalnych i Funduszu Spójności UE: 1 353 224,08
 - środki z Unii Europejskiej na finansowanie programów i projektów unijnych: 1 739 103,90 zł.
4. Wydatki ponoszone przez powiat w przeliczeniu na jednego mieszkańca wzrosły z 840,60 zł w 2010 roku do 1 126,12 zł w 2018. Zatem w badanym okresie wzrost wyniósł niemal o 34%.
5. Po stronie dochodowej kluczowe znaczenie mają subwencje z budżetu państwa stanowiące 36,7% dochodów budżetu powiatu. Kolejne pozycje w ramach dochodów mają podatki dochodowe PIT i CIT stanowiąc 20,6% dochodów powiatu oraz wpływy z dotacji celowych otrzymanych z budżetu państwa wynoszące 16,4%. W analizowanym roku 2019 dotacje z budżetu Unii Europejskiej stanowiły 5,1% budżetu.
6. Strona wydatkowa skupia się z oczywistych względów na zadaniach własnych powiatu oraz zadaniach zleconych. Niemal 37% wydatków stanowią wydatki związane z oświatą i wychowaniem. Na drugim miejscu znajdują się wydatki związane z pomocą społeczną – 21,3%, a trzecie miejsce (niepełna 15%) zajmuje transport i łączność, w tym m.in.: drogi publiczne powiatowe, lokalny transport zbiorowy. Na administrację publiczną przeznaczono 11,3%. Wydatki te stanowią łącznie ponad 80% wszystkich wydatków budżetu powiatu strzeleckiego. Wśród inwestycji kluczowe wydatki zostały poniesione na modernizację infrastruktury drogowej i komunikacyjnej stanowiąc łącznie 85,7%. Następnie środki pochłonęły działania związane z obiektami użyteczności publicznej (7,5%) oraz termomodernizacją budynków wraz z wykorzystaniem odnawialnych źródeł energii (5%).

II. 12 Analiza SWOT



Mocne strony Powiatu Strzeleckiego

STRENGTHS

Dobrze rozwinięty układ komunikacyjny (dwa węzły autostrady A4, linie kolejowe)

Wyższy niż dla województwa opolskiego wskaźnik przyrostu naturalnego

Rozwinięta polityka senioralna (Gminna Rada Seniorów, Uniwersytet III Wieku w Strzelcach Opolskich)

Na terenie powiatu prowadzi działalność gospodarczą wiele zakładów pracy zarówno z kapitałem polskim jak i zagranicznym

Dostępność miejsc w żłobkach i przedszkolach

Szeroka oferta edukacyjna na dobrym poziomie nauczania, ze szczególnym uwzględnieniem edukacji specjalnej dla dzieci i młodzieży ze specjalnymi potrzebami (upośledzenia intelektualne i ruchowe)

Egzaminy z języków obcych na poziomie porównywalnym ze średnimi wynikami w Opolu, szczególnie w przypadku języka niemieckiego

Różnorodny rodzaj sprawowanej opieki nad dziećmi wychowującymi się poza domem rodzinnym – rodziny zastępcze, rodzinny dom dziecka oraz domy dziecka

Specjalistyczna opieka zapewniona dzieciom i młodzieży z niepełnosprawnościami intelektualnymi i ruchowymi

Bogata oferta imprez o charakterze cyklicznym adresowanych do szerokiej grupy odbiorców z różnych grup wiekowych, zarówno o charakterze kulturalnym jak i sportowym

Powiatowe Święto Chleba pełni rolę sztandarowej imprezy będącej wizytówką dla powiatu przyciągającej uczestników spoza regionu

Trend spadkowy liczby wypadków oraz ofiar wypadków, w tym także ofiar śmiertelnych

Spadek liczby przestępstw związanych z kradzieżami, rozbojami i zniszczeniem mienia

Wzrost wykrywalności przestępstw narkotykowych

Powiat strzelecki jest atrakcyjnym terenem rekreacji dla pasjonatów historii i miłośników przyrody



Słabe strony Powiatu Strzeleckiego

WEAKNESSES

Wieloletnia tendencja spadkowa liczby mieszkańców powiatu

Niższy niż dla województwa opolskiego i wartości ogólnopolskiej wskaźnik gęstości zaludnienia

Prognozy demograficzne wskazujące na depopulację, prognozowany spadek ludności o 24% w latach 2019 -2050

Zmieniająca się na niekorzyść struktura wiekowa - stały wzrost liczby osób w wieku poprodukcyjnym, przy jednoczesnym spadku liczby mieszkańców w wieku produkcyjnym i przedprodukcyjnym

Niekorzystne saldo migracji na pobyt stały (niewystarczająca atrakcyjność osiedleńcza)

Niski poziom przedsiębiorczości (w strukturze przedsiębiorstw dominują małe przedsiębiorstwa i osoby fizyczne prowadzące działalność gospodarczą)

Niski poziom innowacyjności jest wynikiem struktury przedsiębiorstw w powiecie (dominują małe przedsiębiorstwa, które nie są nastawione na działalność innowacyjną)

Spadek liczby młodzieży w wieku ponadpodstawowym na terenie powiatu

Wzrost liczby kolizji, co jest wynikiem coraz bardziej wzmożonego ruchu drogowego (więcej samochodów – więcej zdarzeń)

Brak stałego zaplecza placówek kulturalnych jak kino, teatr, itp. Chcąc skorzystać z tego typu oferty należy czekać na zaplanowane w kalendarzu imprez, albo udać się do pobliskich większych miast

Znaczne niedoinwestowanie obiektów infrastruktury okołoturystycznej Góry Św. Anny do potrzeby narastającego ruchu turystycznego (zwłaszcza osób niepełnosprawnych)

Niski stopień zagospodarowania zabytkowych parków na cele rekreacyjne i turystyczne

Niski poziom zagospodarowania terenów wzdłuż cieków wodnych

Znaczna liczba niezagospodarowanych budynków (w tym zabytkowych) na cele turystyczne



Szanse dla Powiatu Strzeleckiego

OPPORTUNITIES

Strefa Aktywności Gospodarczej w Ujeździe i współpraca z Katowicką Specjalną Strefą Ekonomiczną – przyczynia się do rozwoju gospodarczego i ekonomicznego regionu. Dodatkowo daje możliwość stwarzania nowych miejsc pracy.

Trend wzrostowy liczby podmiotów gospodarki narodowej wpisanych do rejestru REGON

W badanym okresie wzrastająca liczba dzieci w wieku przedszkolnym

Rośnie liczba zgłaszanych przypadków przemocy domowej, co jest wynikiem coraz niższej tolerancji dla tego typu zachowań wśród mieszkańców powiatu

Tendencja wzrostowa odsetka pielęgniarzy i położnych

Prężnie działające ośrodki kultury w każdej z gmin wchodzących w skład powiatu strzeleckiego. Działalność ośrodków kultury ma na celu zachowanie i popularyzowanie tradycji w regionie jak i propagowanie nowoczesnych trendów w kulturze

Dobre zaplecze pod względem infrastruktury sportowej powiatu oraz obecność drużyny piłki siatkowej ZAKSA Strzelce Opolskie zdobywającej dobre wyniki w zawodach krajowych

Ciekawa oferta turystyczna ze szczególnym uwzględnieniem licznych zabytków, kościołów, parków i rezerwatów krajobrazowych oraz ścieżki rowerowe – napływ turystów z kraju i zagranicy

Liczna obecność mniejszości niemieckiej na terenie powiatu strzeleckiego – multikulturowość, dobra znajomość języka niemieckiego wśród młodzieży szkolnej dzięki możliwości codziennego kontaktu z tym językiem. Dodatkowo stanowi to dobry przyczynek do nawiązywania wszelkiego rodzaju kontaktów ze stroną niemiecką – wymiana i współpraca gospodarcza, handlowa, kulturalna, miasta partnerskie, itd.



Zagrożenia Powiatu strzeleckiego

THREATS

Spadek liczby młodzieży w wieku ponadpodstawowym na terenie powiatu

Wzrost liczby osób stosujących przemoc w rodzinie

Wzrost występowania miejscowych zagrożeń, w większości związane ze zniszczeniami wynikającymi z ekstremalnych zjawisk pogodowych

W ujęciu 5-letnim spadek odsetka lekarzy pracujących na 10 000 mieszkańców o 2,8

Spadek o 15% liczby łóżek w szpitalu powiatowym

Zły stan obiektów infrastruktury okołoturystycznej

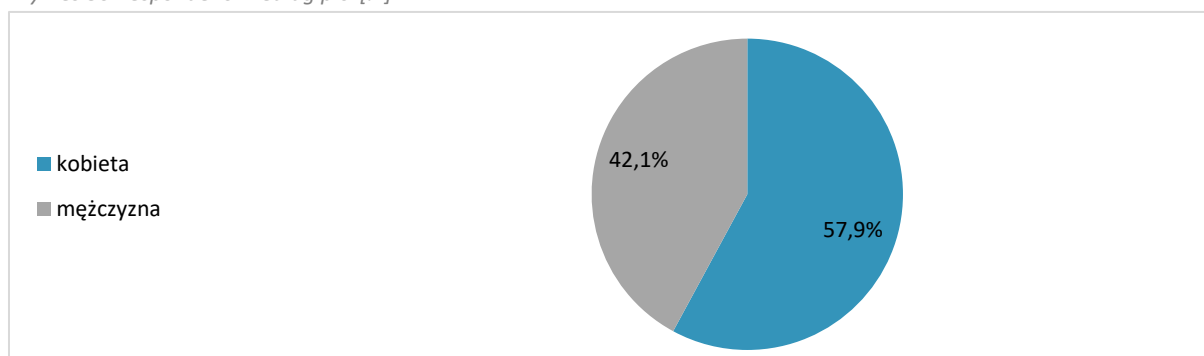
III. Wyniki Badań

III. 1 Prezentacja wyników badania ankietowego wśród mieszkańców powiatu strzeleckiego

Charakterystyka respondentów

W badaniu wzięło udział więcej kobiet w porównaniu do mężczyzn, stosunek 58%:42%. To dość typowe dla badań ankietowych, że w przeważającej większości kobiety chętniej niż mężczyźni biorą w nich udział.

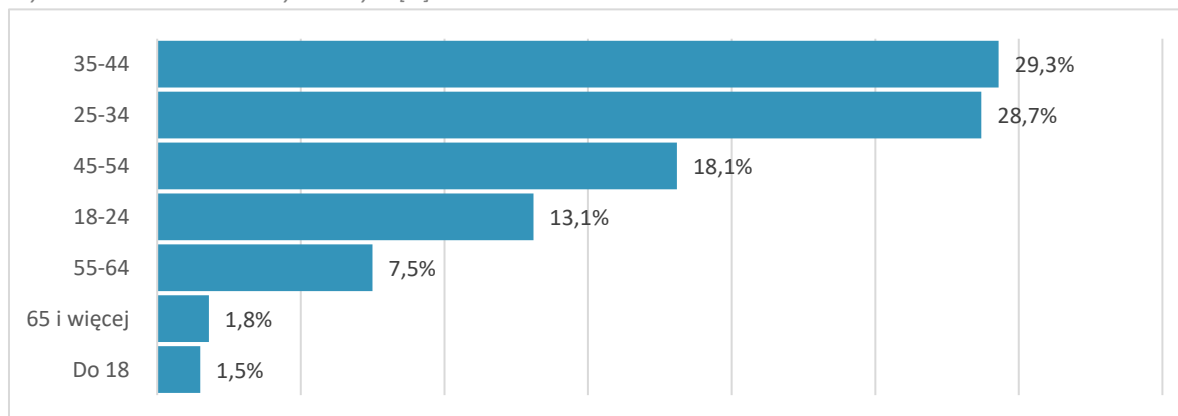
Wykres 36 Respondenci według płci [%]



Źródło: opracowanie własne, n=321

Wśród respondentów biorących udział w badaniu dominującą pod względem liczebności grupę ankietowanych stanowiły osoby w wieku 25-44 lat – prawie 59% uczestników badania. Stosunkowo wiele jak na tego typu badania wzięło w nich udział osób młodych (13%) w wieku 18-24 lata. Najmniej liczną grupę wśród uczestników badania stanowiła młodzież do lat 18 i seniorzy w wieku 65 lat i więcej – poniżej 2% dla obu wymienionych grup.

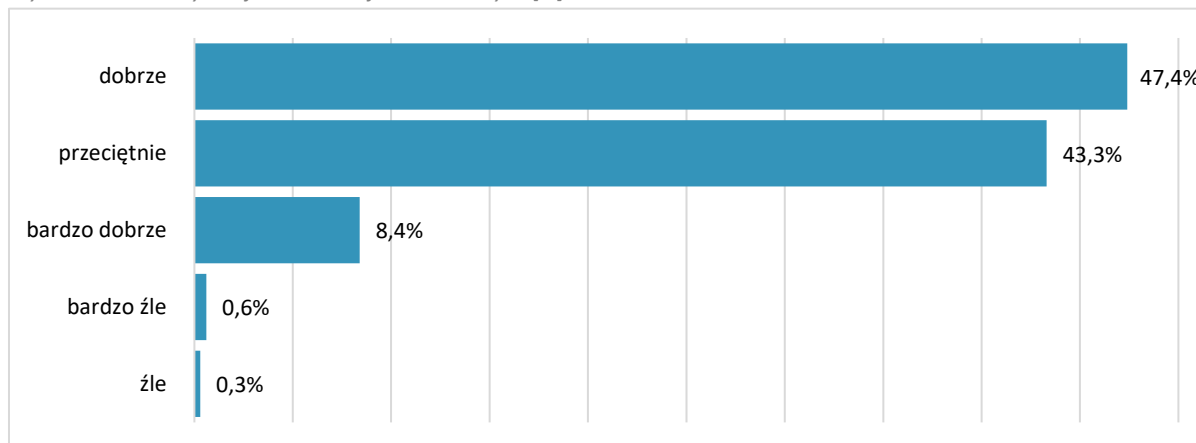
Wykres 37 Przedział wiekowy badanych [%]



Źródło: opracowanie własne, n=321

Na pytanie dotyczące samooceny finansowej gospodarstwa domowego prawie 48% respondentów określiło ją jako dobrą, a 8% wręcz jako bardzo dobrą. Z kolei 43% ankietowanych wskazało na odpowiedź „przeciętnie”. Poniżej 1% odpowiedzi to określenia „źle” i „bardzo źle”. Zatem należy domniemywać, że pod względem finansowym osoby biorące udział w badaniu znajdują się w relatywnie dobrej sytuacji.

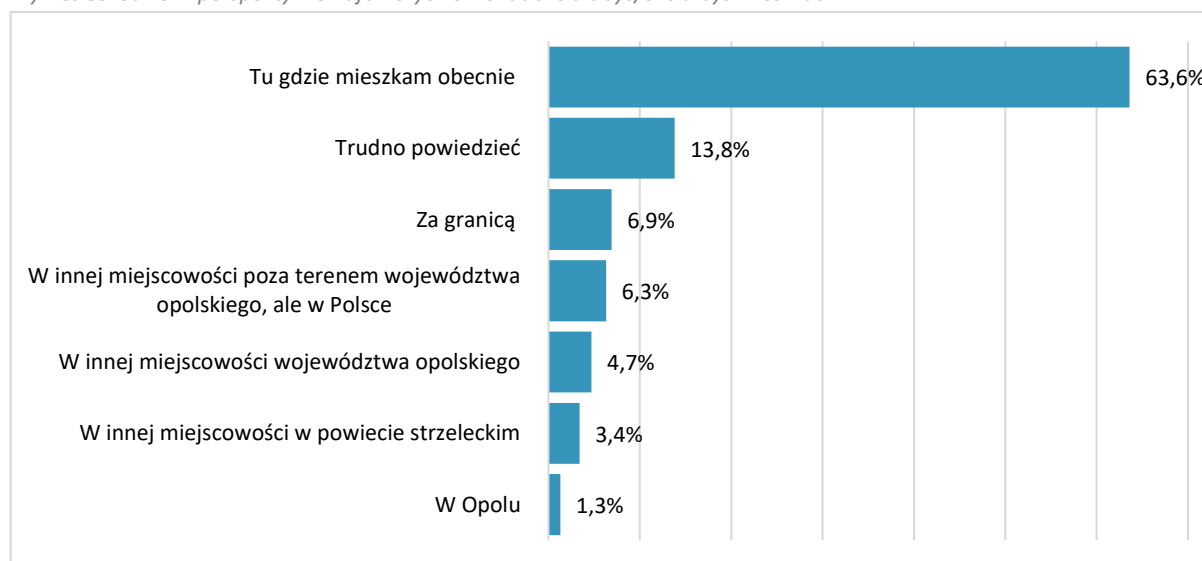
Wykres 38 Ocena sytuacji materialnej ankietowanych [%]



Źródło: opracowanie własne, n=321

W pytaniu „gdzie w perspektywie najbliższych 5-10 lat chciałabyś/chciałbyś mieszkać”, zdecydowana większość, bo aż 64% badanych, odpowiedziało: „tu, gdzie obecnie mieszkam”, co wyraźnie wskazuje na zadowolenie wśród znacznej większości badanych ze swojego miejsca zamieszkania. Niezdecydowanych było prawie 14% (odpowiedź „trudno powiedzieć”), a wyjazd za granicę rozważyło 7% ankietowanych. 6% badanych udzieliło odpowiedzi, że myślą o zamieszkaniu w Polsce, ale w miejscowości poza terenem województwa opolskiego.

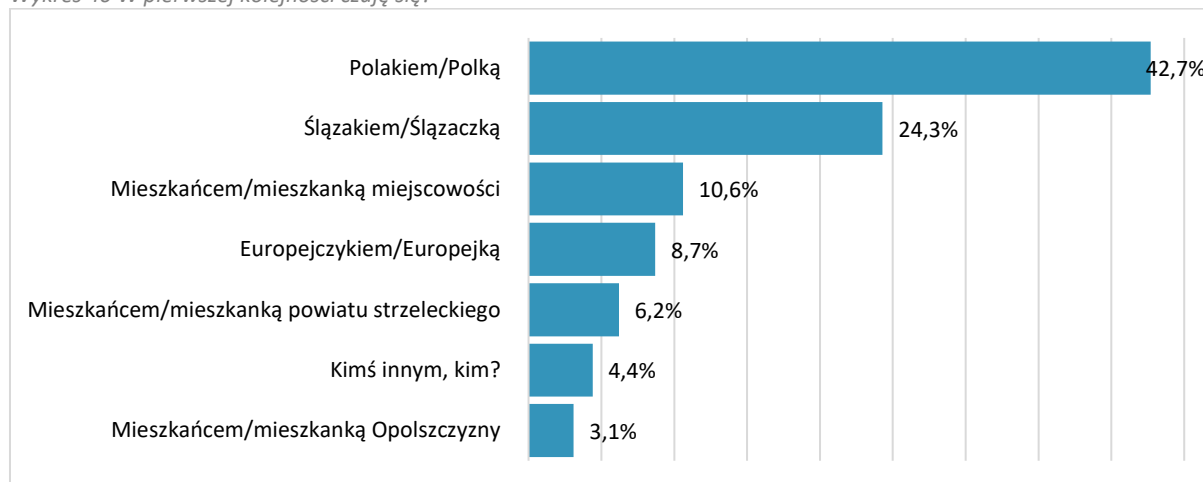
Wykres 39 Gdzie w perspektywie najbliższych 5-10 lat chciałabyś/chciałbyś mieszkać



Źródło: opracowanie własne, n=319

Na pytanie dotyczące poczucia tożsamości w znaczniej mierze (43%) respondenci wskazywali na to, że są Polakami. W drugiej kolejności co czwarty ankietowany identyfikował się jako Ślązaczka/ Ślązak. W trzeciej kolejności z wynikiem 10% uplasowała się odpowiedź wskazująca na identyfikację związaną z miejscowością, w której zamieszkują. Najmniej wskazań dotyczyło Opolszczyzny.

Wykres 40 W pierwszej kolejności czują się?



Źródło: opracowanie własne, n=321

Pod względem poczucia tożsamości w drugiej kolejności co piąty ankietowany wskazywał na bycie Europejką/Europejczykiem i Polką/Polakiem. Tak wysoka pozycja poczucia polskości wśród ankietowanych w obu pytaniach wskazuje na ich silne poczucie państwowości.

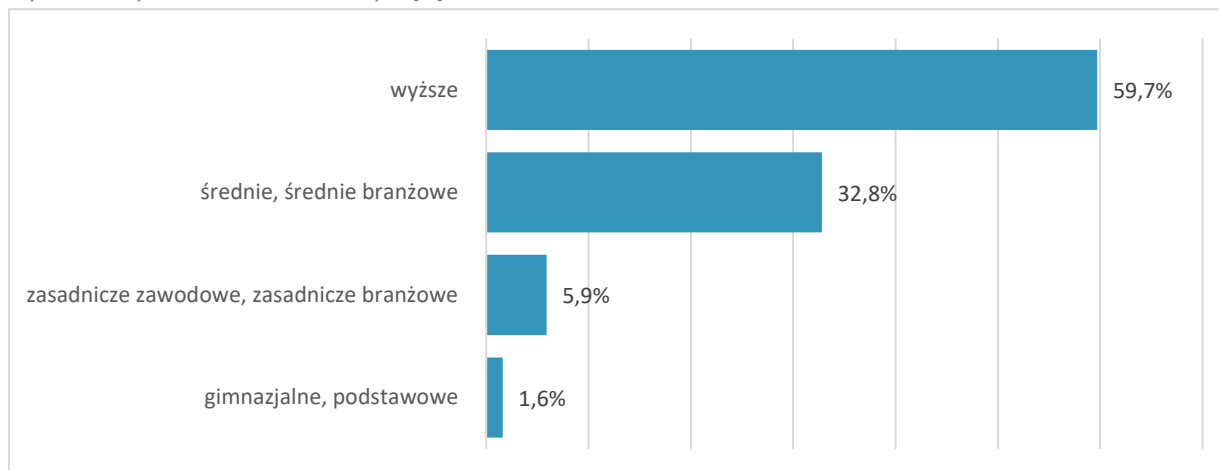
Wykres 41 W drugiej kolejności czują się?



Źródło: opracowanie własne, n=320

Wśród badanych mieszkańców powiatu niespełna 60% badanych zadeklarowało, że posiada wyższe wykształcenie, a prawie 33%, że posiada wykształcenie średnie. Osoby z wykształceniem niższym niż średnie stanowiły mniejszość, nieznacznie przekraczając 7% grupy badanych.

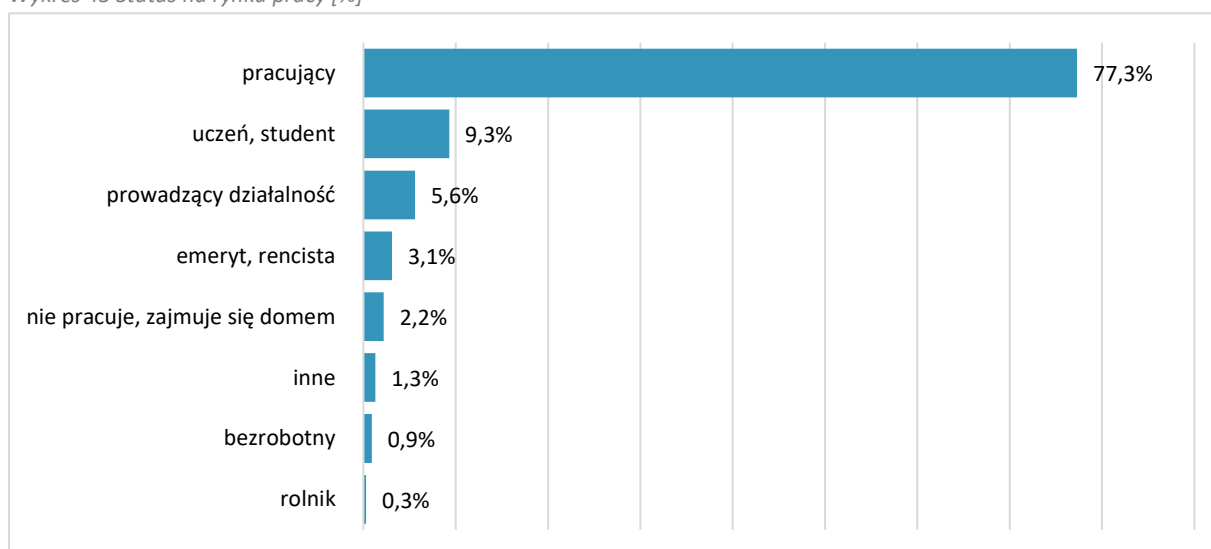
Wykres 42 Wykształcenie ankietowanych [%]



Źródło: opracowanie własne, n=320

Status ankietowanych na rynku pracy jest wyznacznikiem rozwoju społeczno-gospodarczego badanego regionu. Wśród badanych osób aż 77% stanowią osoby pracujące, a prawie 6% to osoby fizyczne prowadzące działalność gospodarczą. Uczniowie i studenci stanowili co dziesiątą osobę biorącą udział w badaniu. Natomiast bezrobotni stanowili jedynie 0,9% populacji badanych. Emeryci i renciści stanowili nieco ponad 3%.

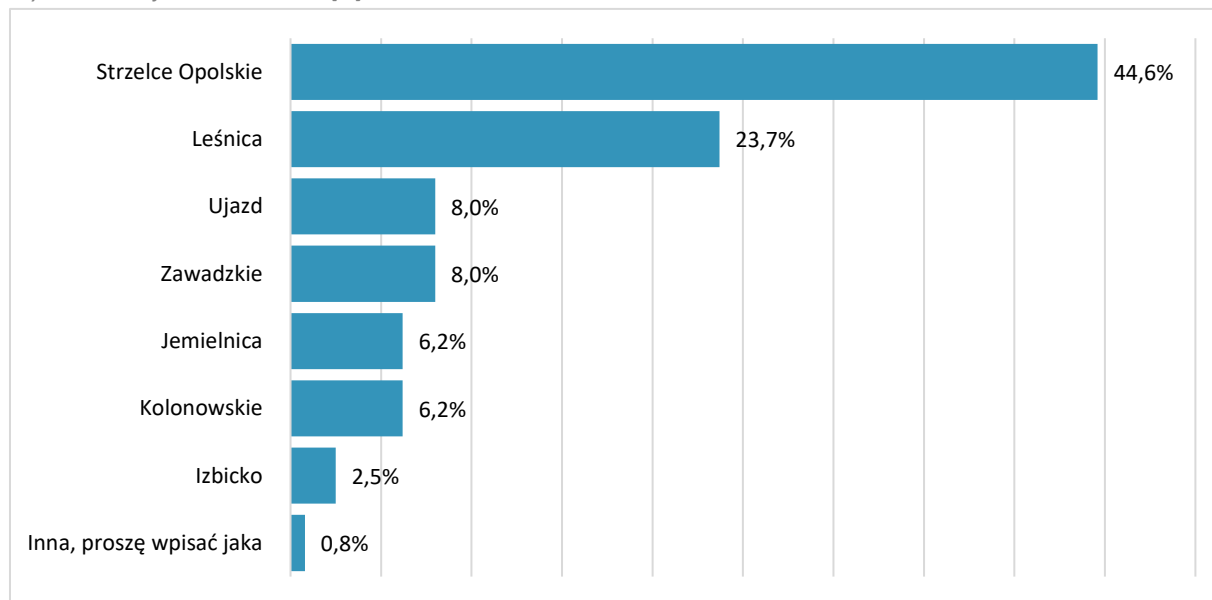
Wykres 43 Status na rynku pracy [%]



Źródło: opracowanie własne, n=321

W badaniu wzięli udział mieszkańcy prawie wszystkich gmin wchodzących w zakres terytorialny powiatu strzeleckiego. Najwięcej, bo aż 45% z nich to osoby zamieszkujące Strzelce Opolskie, następnie Leśnica – prawie 24% i Ujazd – 8%. Najmniej, bo niecały 1% ankietowanych, nie podało swojego miejsca zamieszkania.

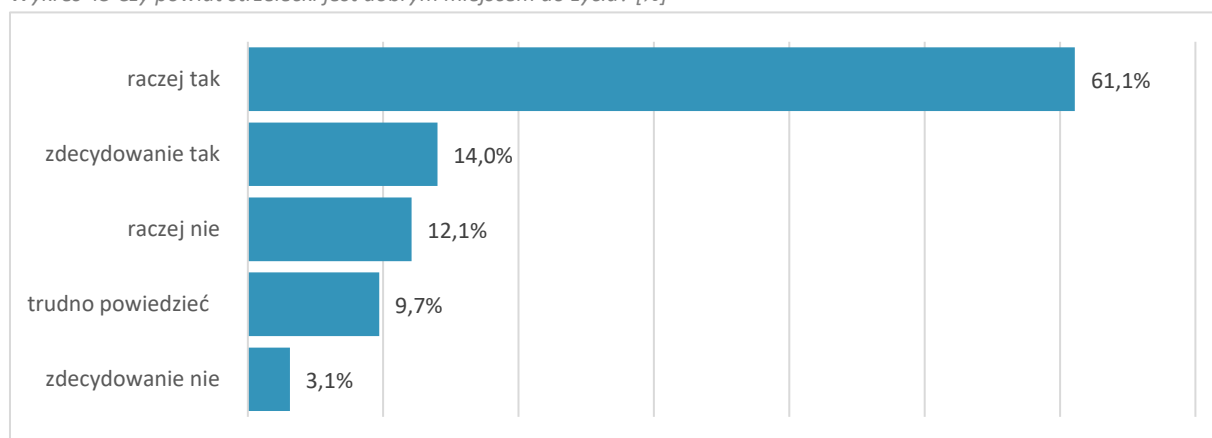
Wykres 44 Miejsce zamieszkania [%]



Źródło: opracowanie własne, n=325

W pytaniu dotyczącym opinii respondentów, czy powiat strzelecki jest dobrym miejscem do życia, łącznie 75% respondentów odpowiedziało „zdecydowanie tak” i „raczej tak”, co oznacza, że $\frac{3}{4}$ badanych wyraziło pozytywną opinię na ten temat. Bez zdania było blisko 14% respondentów, a negatywną opinię wyraziło 15% badanych. Jest to pozytywny obraz oceny miejsca zamieszkania przez mieszkańców powiatu, którzy wzięli udział w badaniu.

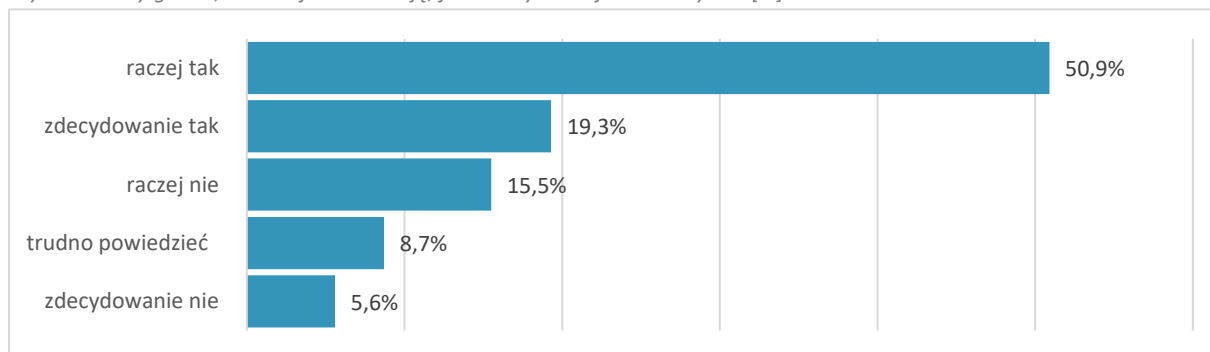
Wykres 45 Czy powiat strzelecki jest dobrym miejscem do życia? [%]



Źródło: opracowanie własne, n=321

W odniesieniu do oceny gminy w której zamieszkują, w opiniach respondentów również znacząco przeważają pozytywne opinie. Prawie co piąty ankietowany udzielił odpowiedzi „zdecydowanie tak”, a połowa „raczej tak”, co daje łącznie 70% populacji badanych. Nieco ponad 21% respondentów wyraziło negatywną opinię na ten temat, z czego 15,5% stanowiły odpowiedzi „raczej nie” i 6% „zdecydowanie nie”. Prawie co dziesiąta osoba nie miała wyrobionego zdania na ten temat. Gminy uzyskały stosunkowo wysokie noty jako miejsca do życia.

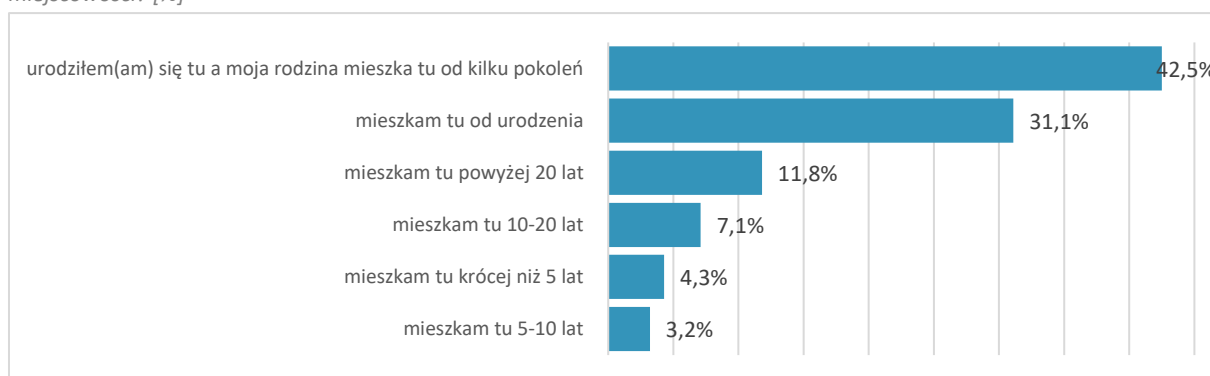
Wykres 46 Czy gmina, w której zamieszkuję, jest dobrym miejscem do życia? [%]



Źródło: opracowanie własne, n=322

Jeśli chodzi o czas zamieszkania na terenie obecnego powiatu strzeleckiego, wśród badanych dominują osoby zamieszkujące te tereny od pokoleń (42%). Co trzeci badany zadeklarował, że zamieszkuje te tereny od urodzenia, a prawie 12% stanowili mieszkańcy powiatu od ponad 20 lat. Najmniej liczna grupa, bo tylko niewiele ponad 3%, zadeklarowało, że mieszka tutaj 5-10 lat. Uzyskane wyniki mogą wskazywać na mocne przywiązanie badanych do swojego miejsca zamieszkania.

Wykres 47 Od jak dawna zamieszkuje Pan(i) na terenie powiatu strzeleckiego włącznie z czasem zamieszkania w obecnej miejscowości? [%]

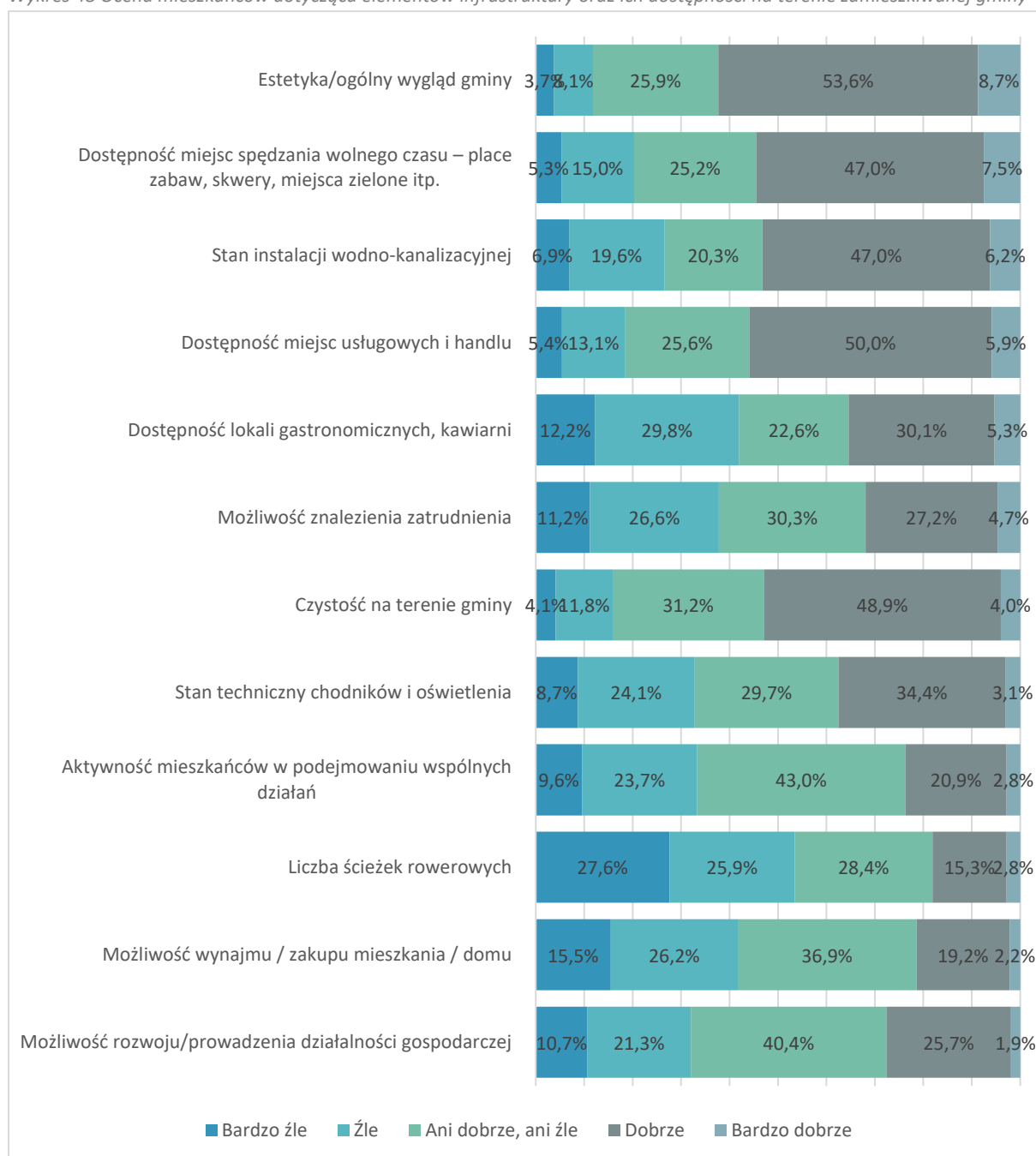


Źródło: opracowanie własne, n=322

Co do oceny mieszkańców odnośnie elementów infrastruktury oraz ich dostępności na terenie zamieszkiwanej gminy najmniej przychylne opinie dotyczyły estetyki, ogólnego wyglądu gminy, czystości na terenie gminy oraz dostępności miejsc do spędzania wolnego czasu jak skwery, place zabaw, itd. Z kolei najwyższe noty otrzymały dostępność ścieżek rowerowych, a w następnej kolejności możliwość wynajmu / zakupu mieszkania czy domu. Dobrze zostały także ocenione dostępność lokali

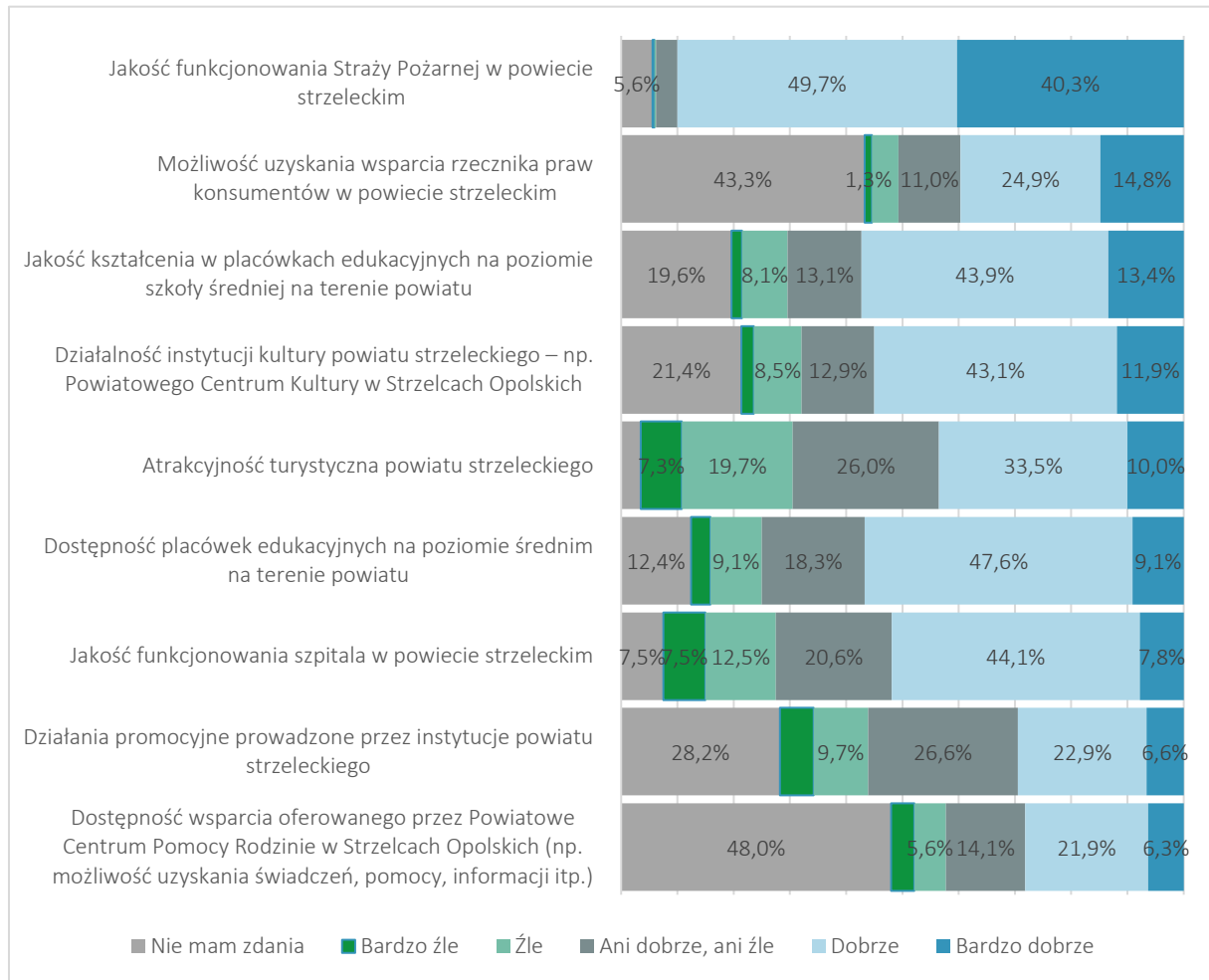
gastronomicznych, kawiarni, możliwość znalezienia zatrudnienia oraz możliwości rozwoju i prowadzenia działalności gospodarczej. Te zagadnienia są ze sobą dość ściśle związane, jako niezbędne elementy samowystarczalności gminy. Jednak wśród odpowiedzi na zadawane pytania dominują wskazania o charakterze neutralnym (ani dobrze ani źle) oraz negatywne źle i bardzo źle. Warto zauważyć, że odpowiedź odnośnie dostępności lokali gastronomicznych i kawiarni została oceniona prawie w takim samym stopniu pozytywnie jak i niepozytywnie. To z kolei może świadczyć, że w niektórych gminach z tą dostępnością jest znacznie lepiej niż w innych.

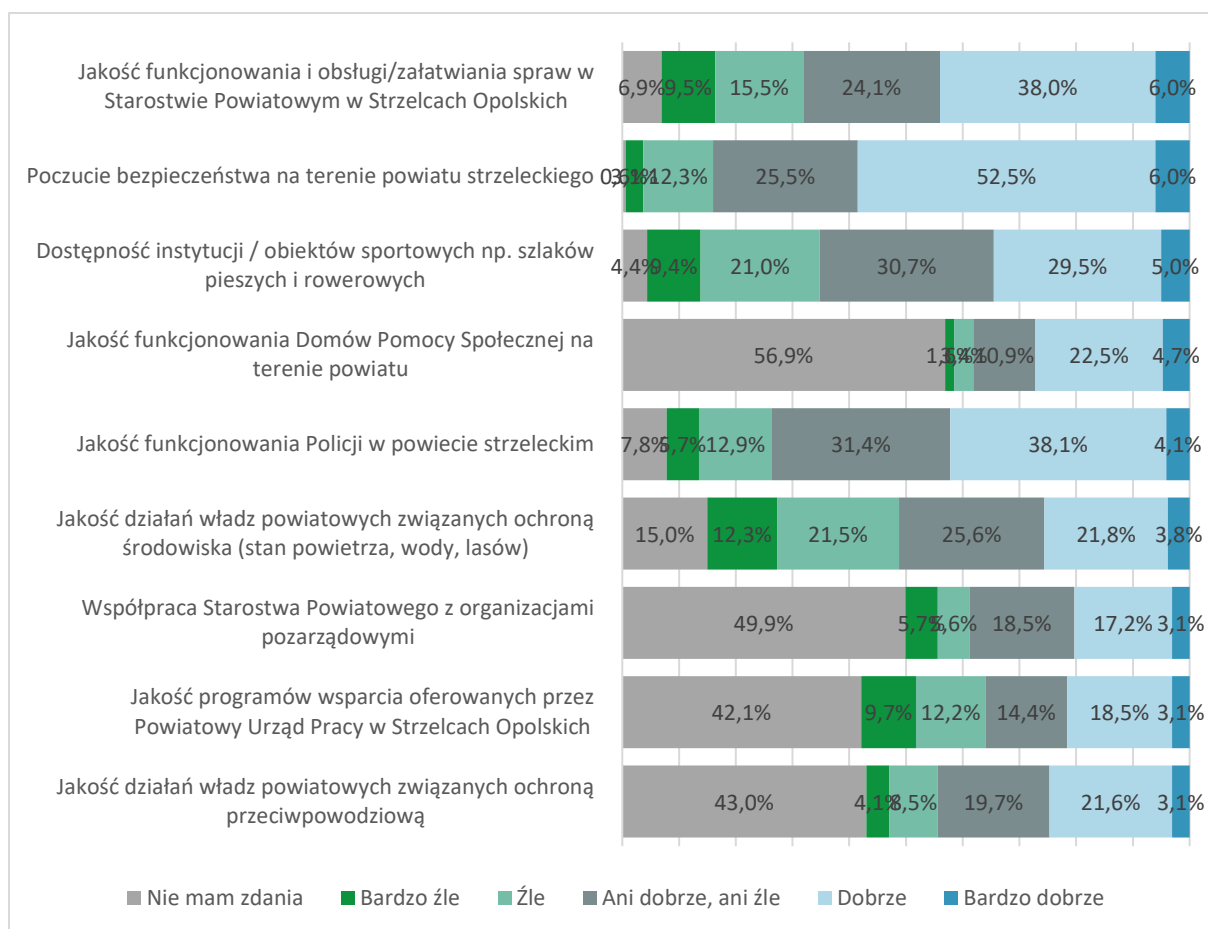
Wykres 48 Ocena mieszkańców dotycząca elementów infrastruktury oraz ich dostępności na terenie zamieszkiwanej gminy

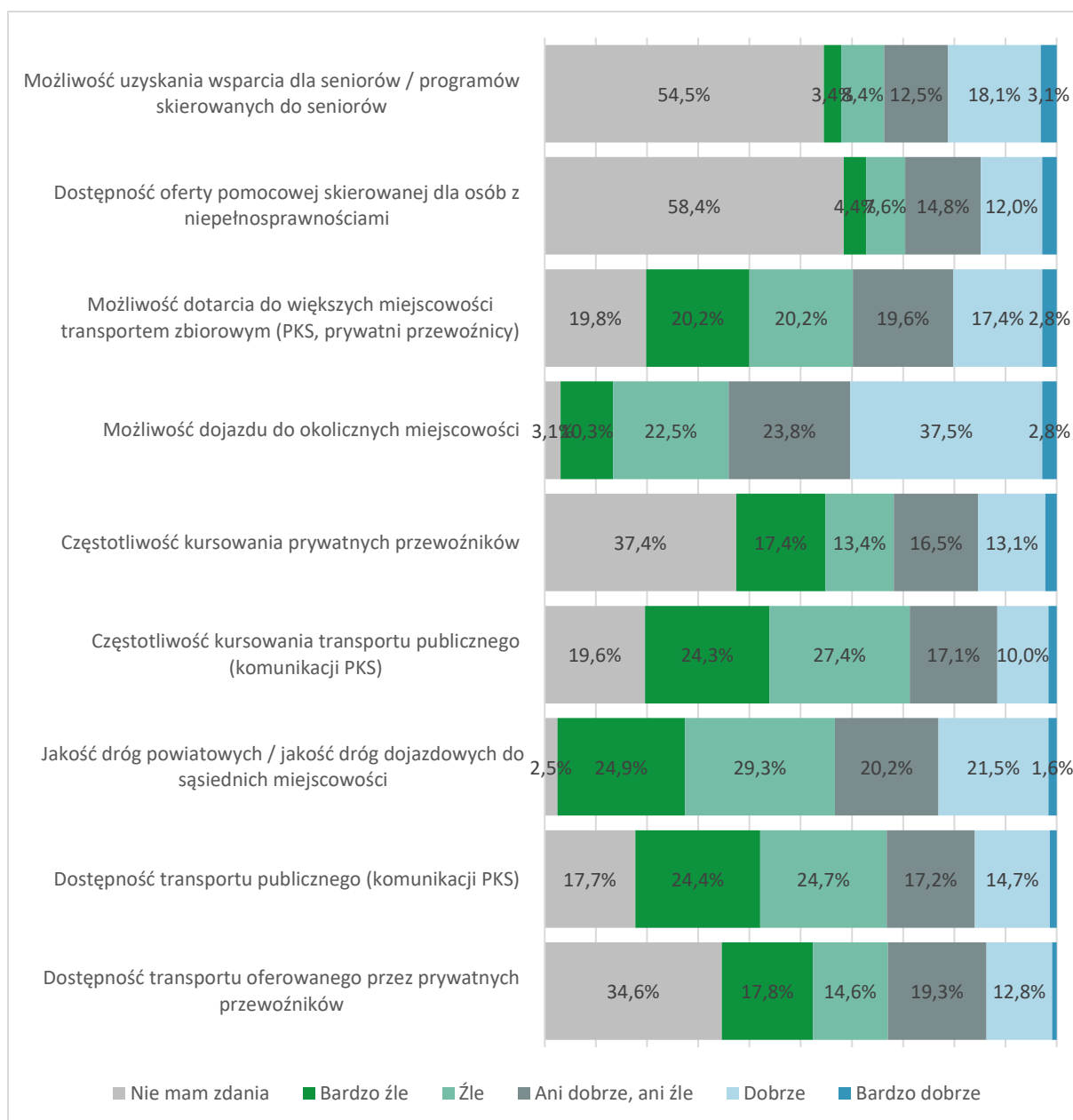


Źródło: opracowanie własne, n=320

Wykres 49 Ocena mieszkańców dotycząca elementów infrastruktury oraz ich dostępności na terenie zamieszkiwanej gminy







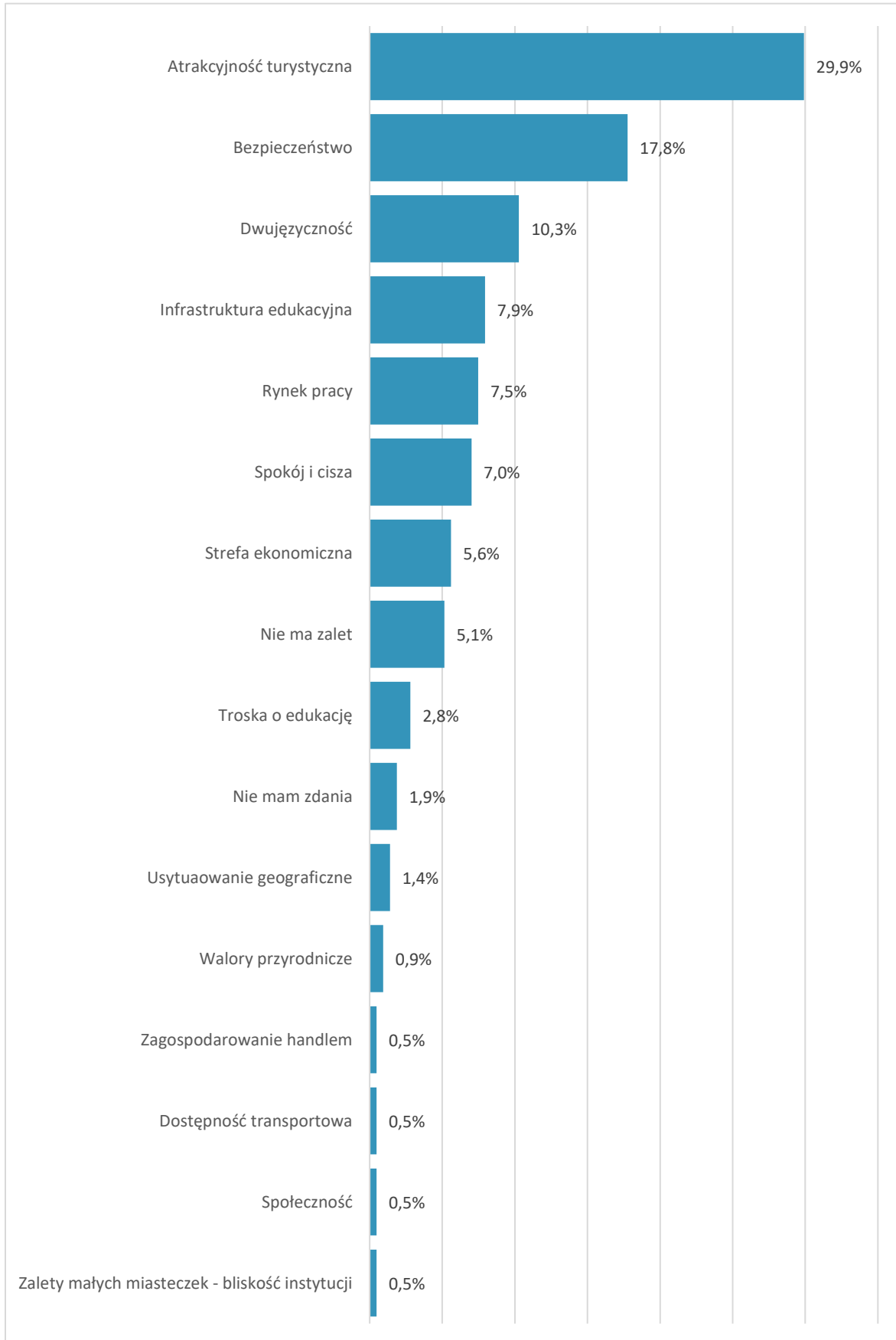
Źródło: opracowanie własne, n=320

Za ważniejsze zalety powiatu strzeleckiego badani uznali atrakcyjność turystyczną (30%), bezpieczeństwo (18%) oraz dwujęzyczność (10%). Warto zwrócić uwagę na stosunkowo niską ocenę kategorii, które uzyskały poniżej 1% wskazań badanych, do których należą:

- zagospodarowanie handlem,
- dostępność transportowa,
- społeczność,
- zalety małych miasteczek – bliskość instytucji.

Są to elementy, którym powinny przyrzeć się bliżej władze lokalne. Warto uwzględnić w planach rozwojowych powiatu pracę nad tymi zagadnieniami.

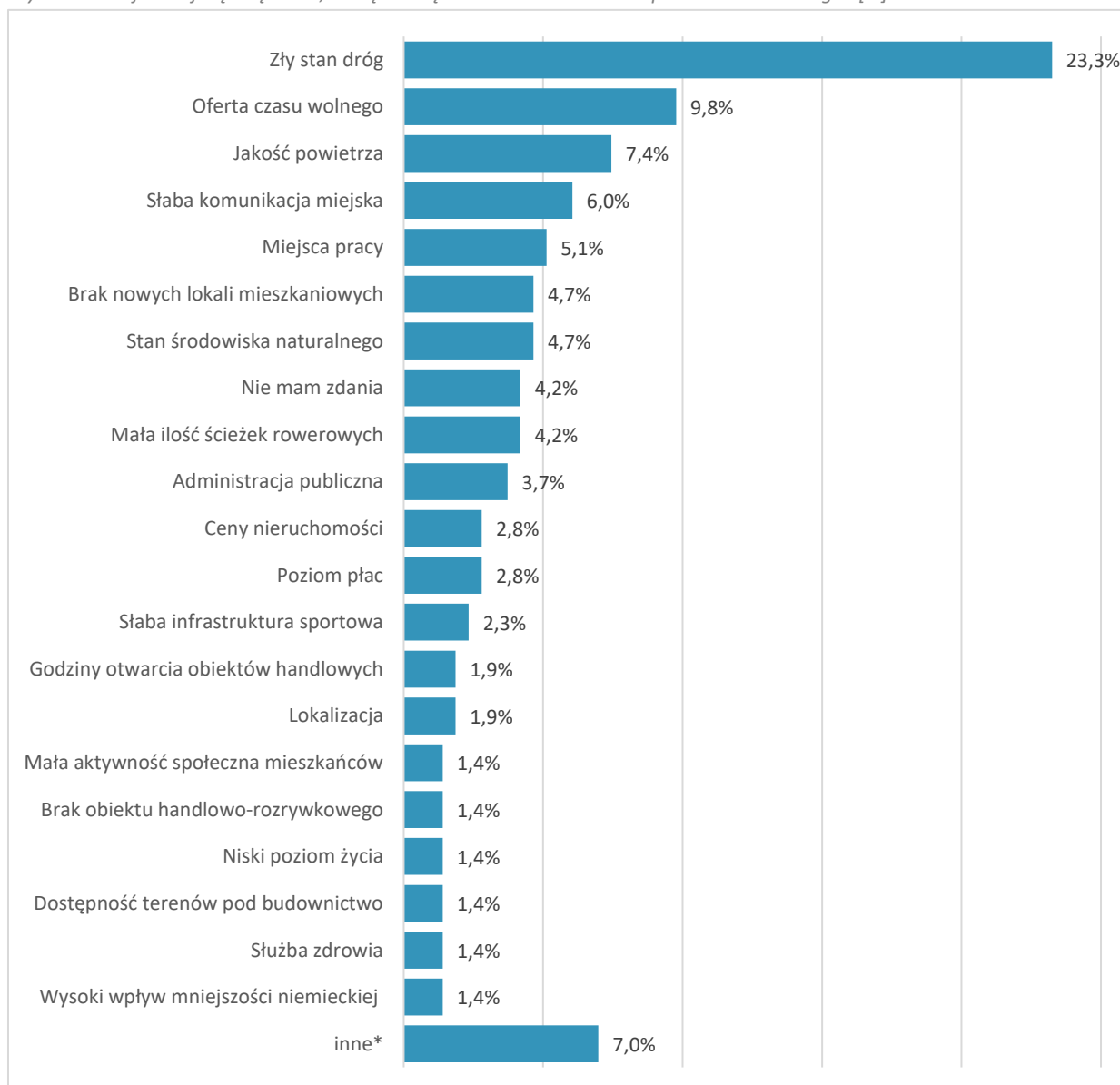
Wykres 50 Co jest największą zaletą, mocną stroną, atutem zamieszkania na terenie powiatu strzeleckiego? [%]



Źródło: opracowanie własne, n=320

Wśród spraw, które najbardziej doskwierają badanym, na pierwszym miejscu wymieniono zły stan dróg (23%), a następnie ofertę czasu wolnego (10%) i jakość powietrza (7%). Tutaj także jako wadę wskazano brak obiektu handlowo-rozrywkowego, co w połączeniu z niskim odsetkiem wskazań odpowiedzi „zalety małych miasteczek – bliskość instytucji” jako mocnej strony powiatu może wskazywać, że mieszkańcy powiatu woleliby, żeby ich miejsce zamieszkania spełniało raczej walory dużego miasta niż małych miasteczek. Również w tym pytaniu powtórzyła się negatywna opinia ankietowanych o komunikacji miejskiej. Zatem jest to temat, który powinien zainteresować władze lokalne na terenie powiatu.

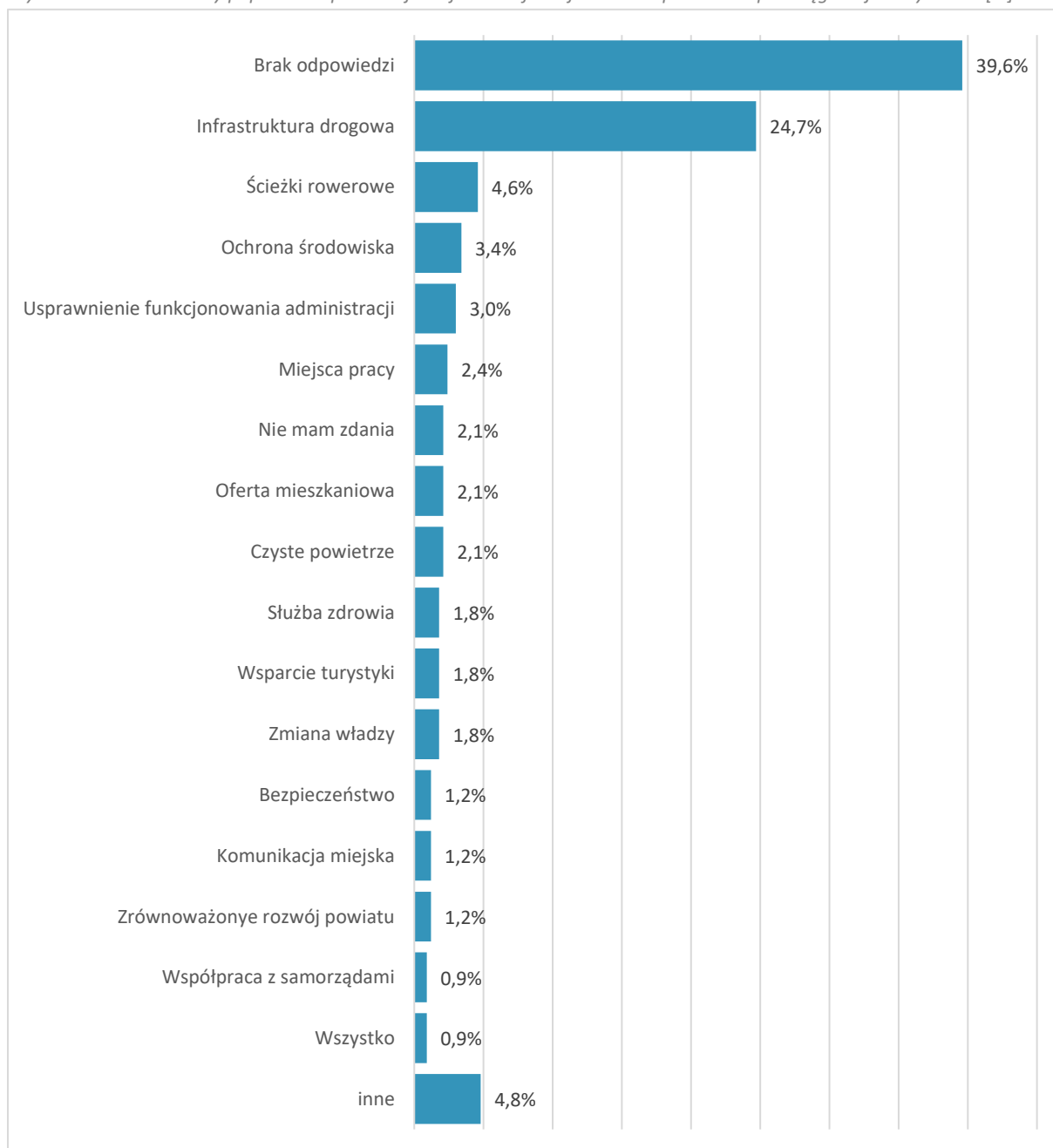
Wykres 51 Co jest największą wadą, słabą stroną zamieszkania na terenie powiatu strzeleckiego? [%]



Źródło: opracowanie własne, n=320

Co należałoby poprawić w pierwszej kolejności w funkcjonowaniu powiatu w przeciągu najbliższych lat? Mieszkańcy powiatu w pierwszej kolejności wyrazili brak opinii na ten temat („trudno powiedzieć”, niemal 40% wskazań). Jako najbardziej palące sprawy do poprawy badani uznali polepszenie infrastruktury drogowej, około 25% odpowiedzi. Na kolejnych pozycjach uplasowały się: ścieżki rowerowe (5%), ochrona środowiska i usprawnienie funkcjonowania administracji, oba około 3%. Wśród innych spraw, które nurtują mieszkańców Powiatu, pojawiły się między innymi głosy dotyczące miejsc pracy, ofert zamieszkania i czystości powietrza. Szczegółowe wskazania oraz ich ocena w badaniu są widoczne na poniższym wykresie.

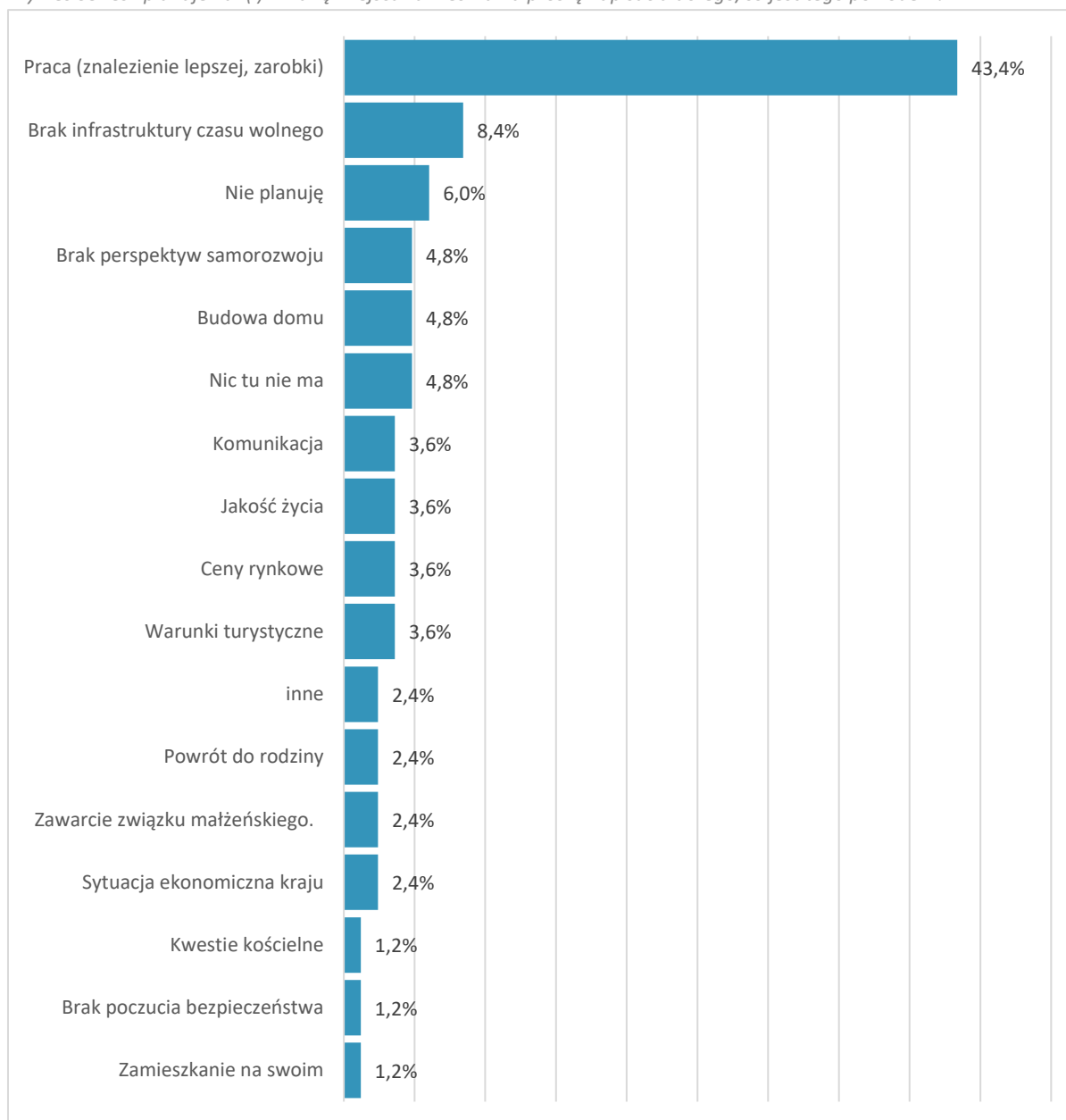
Wykres 52 Co należało by poprawić w pierwszej kolejności w funkcjonowaniu powiatu w przeciągu najbliższych lat? [%]



Źródło: opracowanie własne, n=320

Jako najczęstszy powód planowanej zmiany miejsca zamieszkania badani wskazywali na chęć podjęcia pracy za wyższe zarobki – aż 43% odpowiedzi. Jest to spójne z tym, z czy się zмага się społeczność województwa opolskiego. Stosunkowo często mieszkańcy tego terenu decydują się na podjęcie pracy za granicą, co w konsekwencji skutkuje zauważalnym zjawiskiem społecznym zwanym eurosieroctwem. Ta kwestia była już kilkakrotnie poruszana w tym raporcie. Kolejne aspekty mogące mieć wpływ na zmianę zamieszkania były znacząco mniej istotne – na poziomie wskazań ankietowanych 8% i mniej.

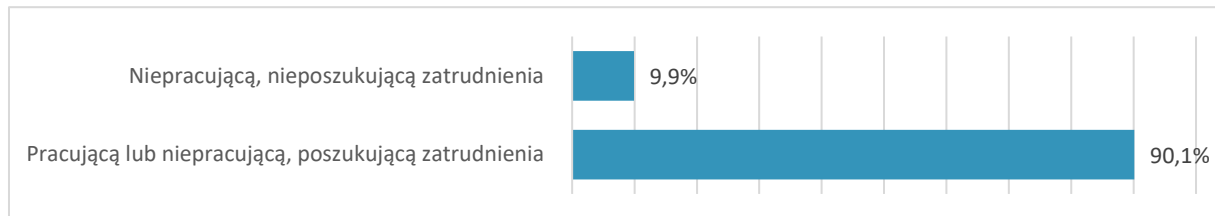
Wykres 53 Jeśli planuje Pan(i) zmianę miejsca zamieszkania proszę napisać dlaczego/co jest tego powodem?



Źródło: opracowanie własne, n=320

Zdecydowana większość, bo aż 90% badanych deklarowało, że w momencie przeprowadzania badania posiadają pracę lub poszukują zatrudnienia. Z kolei 10% stanowiły osoby, które nie pracują i jednocześnie nie poszukują pracy.

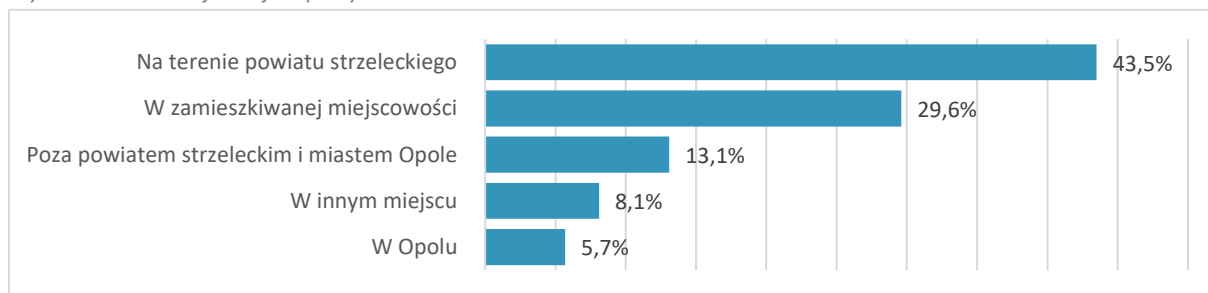
Wykres 54 Deklaracja statusu zatrudnienia [%]



Źródło: opracowanie własne, n=303

Największy odsetek badanych (43%) wskazał, że pracuje na terenie powiatu. Co trzeci ankietowany pracuje w tej samej miejscowości gdzie mieszka, a niewiele ponad 1/5 pracuje poza terenem powiatu i miastem Opolem. Łącznie prawie 74% badanych pracuje bądź na terenie powiatu bądź w miejscowości, którą zamieszkuje.

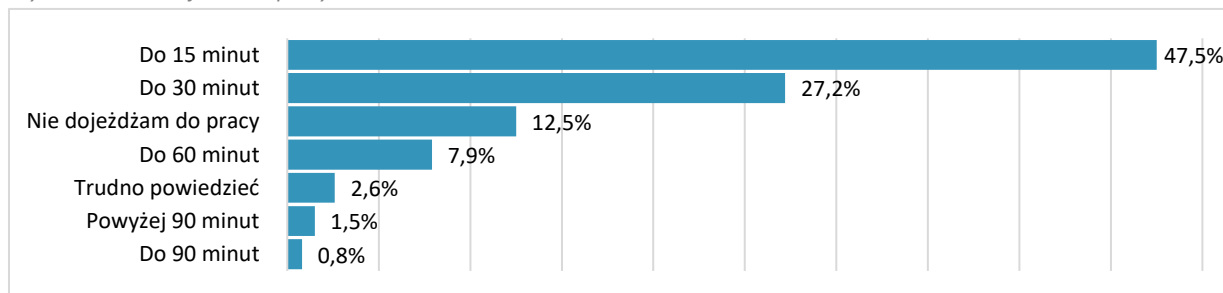
Wykres 55 Lokalizacja miejsca pracy



Źródło: opracowanie własne, n=260

Jeśli chodzi o czas dojazdu do pracy, najwięcej respondentów (prawie 48%) wskazało czas do 15 min, a następnie do 30 min (27%). Na trzecim miejscu, z wynikiem niespełna 13%, wskazania dotyczą deklaracji „nie dojeżdżam do pracy”. Może to oznaczać, że albo pracują w domu, albo mieszkają na tyle blisko, że chodzą do pracy piechotą. Znacznie rzadziej, poniżej 2% odpowiedzi, wskazywano na czas dojazdu do 90 min i dłuższy. W tych przypadkach z pewnością praca jest zlokalizowana poza powiatem strzeleckim.

Wykres 56 Czas dojazdu do pracy



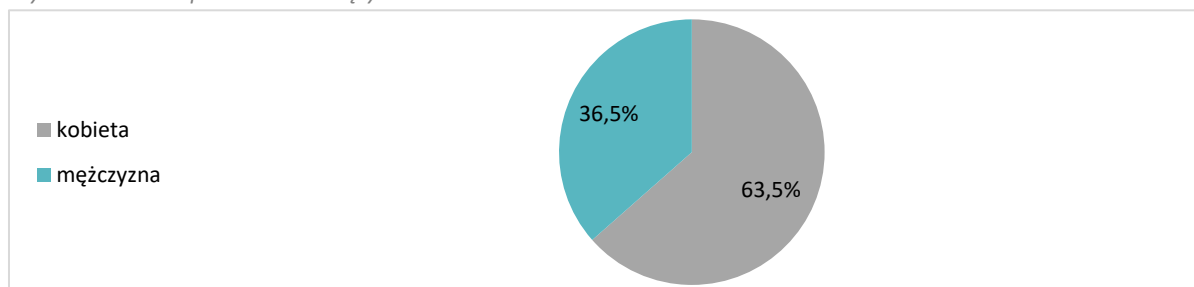
Źródło: opracowanie własne, n=265

III. 2 Prezentacja wyników badania ankietowego przeprowadzonego w szkołach na terenie powiatu strzeleckiego

Charakterystyka respondentów

W badaniu realizowanym wśród uczniów szkół zlokalizowanych na terenie powiatu strzeleckiego w przeważającej większości wzięły udział kobiety, 63%. Mężczyźni stanowili 36% ankietowanych.

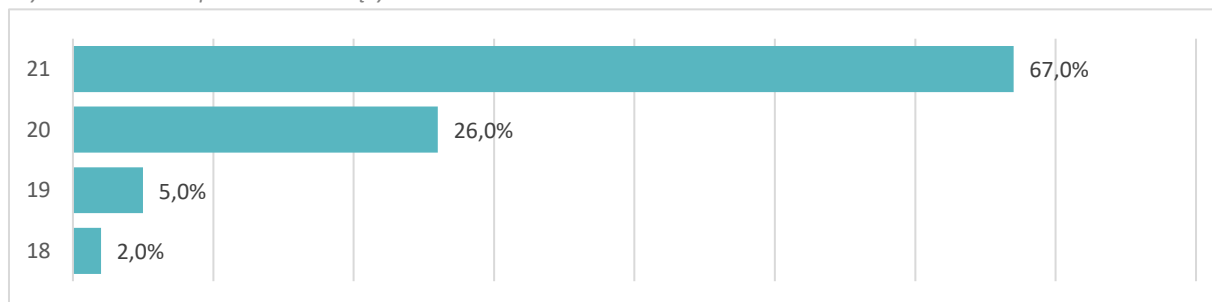
Wykres 57 Płeć respondentów biorących udział w badaniu



Źródło: opracowanie własne, n=96

W badaniu wzięli udział uczniowie w wieku 18-21 lat, wśród których zdecydowana większość miała 21 lat.

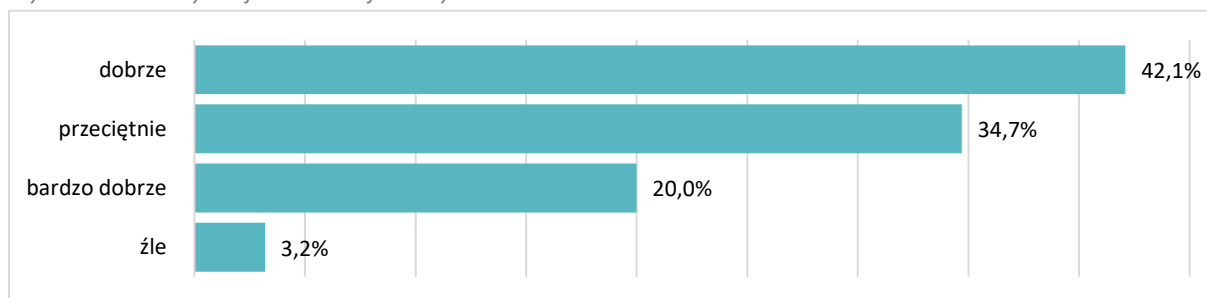
Wykres 58 Wiek respondentów biorących udział w badaniu



Źródło: opracowanie własne, n=95

Samoocena sytuacji rodzinnej ankietowanych wskazuje na zadowolenie z tej sfery życia. Łącznie ponad 60% uczestników badania udzieliło odpowiedzi pozytywnej „bardzo dobrze” i „dobrze”. Jako przeciętną oceniło swoją sytuację 35% badanych, a „źle” i „bardzo źle” to tylko 3% wskazań. Na podstawie udzielonych odpowiedzi jawi się optymistyczny obraz sytuacji materialnej uczniów biorących udział w badaniu.

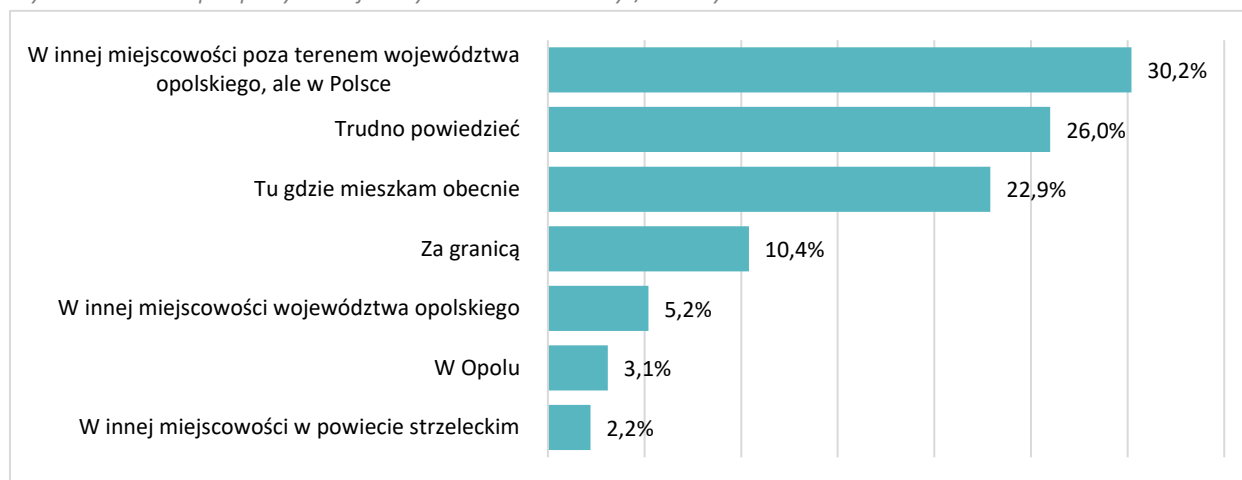
Wykres 59 Ocena sytuacji materialnej rodziny



Źródło: opracowanie własne, n=95

W deklaracji dotyczącej pożądanego miejsca zamieszkania w perspektywie 5-10 lat niemal co trzeci ankietowany (30%) wyraził chęć zamieszkania w Polsce w mieście poza terenem województwa opolskiego. Z kolei 26% wykazało się brakiem zdania na ten temat wskazując odpowiedź „trudno powiedzieć”. Jest to zrozumiałe, ze względu na młody wiek respondentów trudno jest im podejmować wiążące decyzje odnośnie swojego miejsca zamieszkania w przyszłości. Trzecią co do wielkości odsetka odpowiedzi (23%) była grupa respondentów, która opowiedziała się za pozostaniem w swoim obecnym miejscu zamieszkania. Warto także zwrócić uwagę na to, że aż 10% badanych myśli o wyjeździe za granicę w perspektywie 5-10 lat.

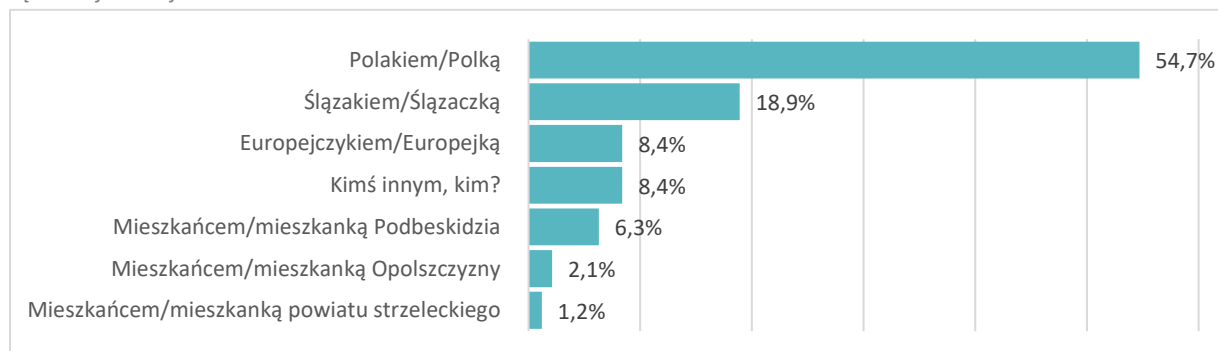
Wykres 60 Gdzie w perspektywie najbliższych 5-10 lat chciałabyś/chciałbyś mieszkać?



Źródło: opracowanie własne, n=96

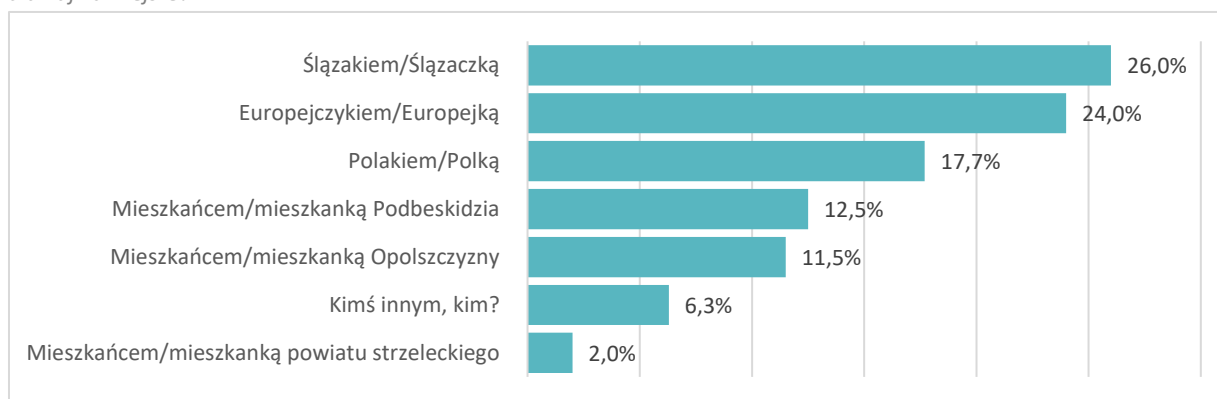
Jeśli chodzi o poczucie tożsamości wśród uczestników badania, w pierwszym rzędzie (55%) deklarowano poczucie bycia Polką/Polakiem, następnie Ślązaczka/Ślązakiem (19%), po czym Europejczykiem/Europejką (8%). Z kolei wśród wskazań odnośnie drugiej kolejności najczęściej ankietowanych identyfikowało siebie jako Ślązaczka/Ślązaka (26%), następnie Europejkę/Europejczyka (24%) i Polkę/Polaka (18%). Na uwagę zasługuje silna identyfikacja młodych mieszkańców powiatu z ojczyzną, europejskością oraz Śląskiem.

Wykres 61 Proszę zaznaczyć kim czujesz się myśląc o swojej tożsamości w pierwszej kolejności? Która tożsamość/tożsamości są dla najważniejsze?



Źródło: opracowanie własne, n=95

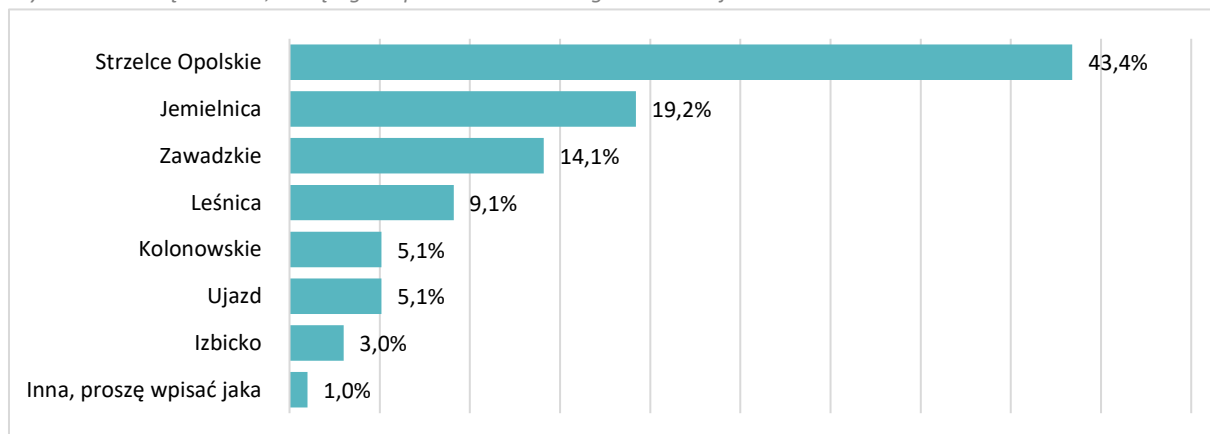
Wykres 62 Proszę zaznaczyć, kim czujesz się myśląc o swojej tożsamości w drugiej kolejności? Która tożsamość/tożsamości są dla najważniejsze?



Źródło: opracowanie własne, n=96

Jako miejsce zamieszkania najczęściej osób w badaniu wskazało Strzelce Opolskie 43%, następnie Jemielnica 19% i Zawadzkie 14%. Pozostałe wskazania mieściły się w przedziale poniżej 10% uczestników, którzy wzięli udział w badaniu.

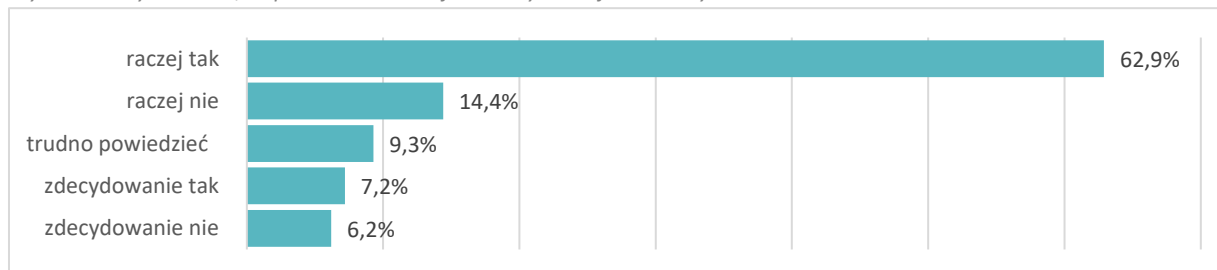
Wykres 63 Proszę wskazać, którą z gmin powiatu strzeleckiego zamieszkujesz?



Źródło: opracowanie własne, n=99

Ankietowani w przeważającej większości wyrazili zadowolenie z tego, że zamieszkują na terenie powiatu strzeleckiego. „Zdecydowanie tak” wskazało 7% badanych, z kolei „raczej tak” – aż 63%. Łącznie pozytywnych odpowiedzi było prawie 70%, co może wskazywać na dobre samopoczucie odnośnie miejsca zamieszkania wśród młodych osób, które wzięły udział w ankiecie.

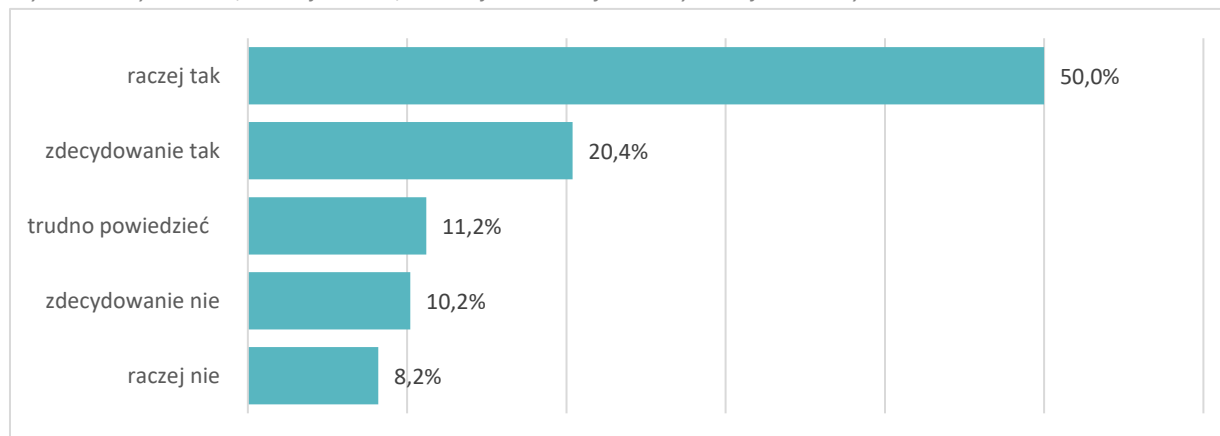
Wykres 64 Czy uważasz, że powiat strzelecki jest dobrym miejscem do życia?



Źródło: opracowanie własne, n=97

Jeśli chodzi o ocenę miejscowości jako miejsca zamieszkania, również zdecydowana większość wyraziła pozytywne opinie: łącznie 70% odpowiedzi „zdecydowanie tak” (20%) i „raczej tak” (50%). Z kolei co piąta osoba wykazała niezadowolenie, udzielając odpowiedzi „zdecydowanie nie” (10%) i „raczej nie” (18%). Nie miało zdania na ten temat 11% respondentów.

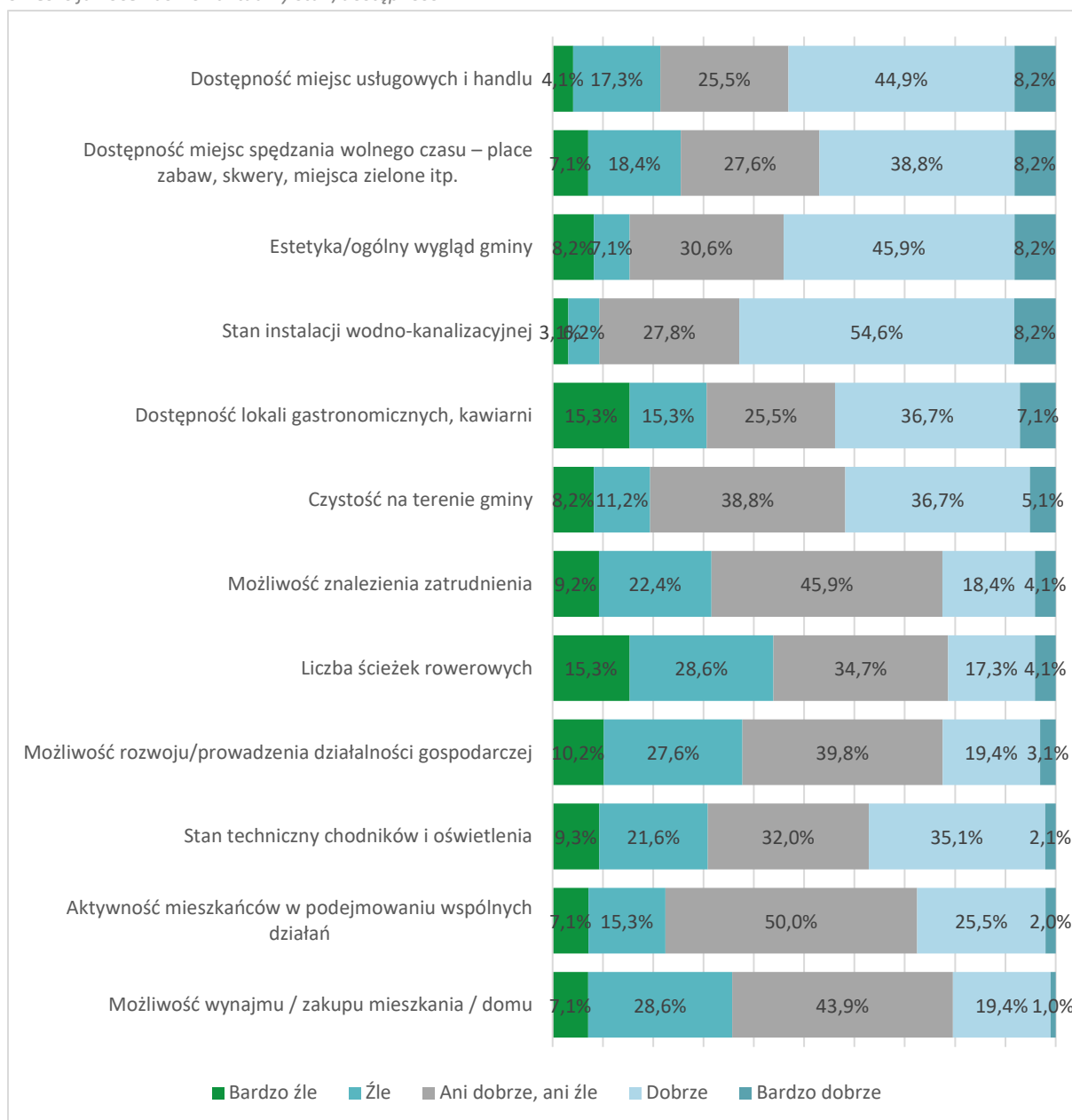
Wykres 65 Czy uważasz, że miejscowość, w której mieszkasz jest dobrym miejscem do życia?



Źródło: opracowanie własne, n=98

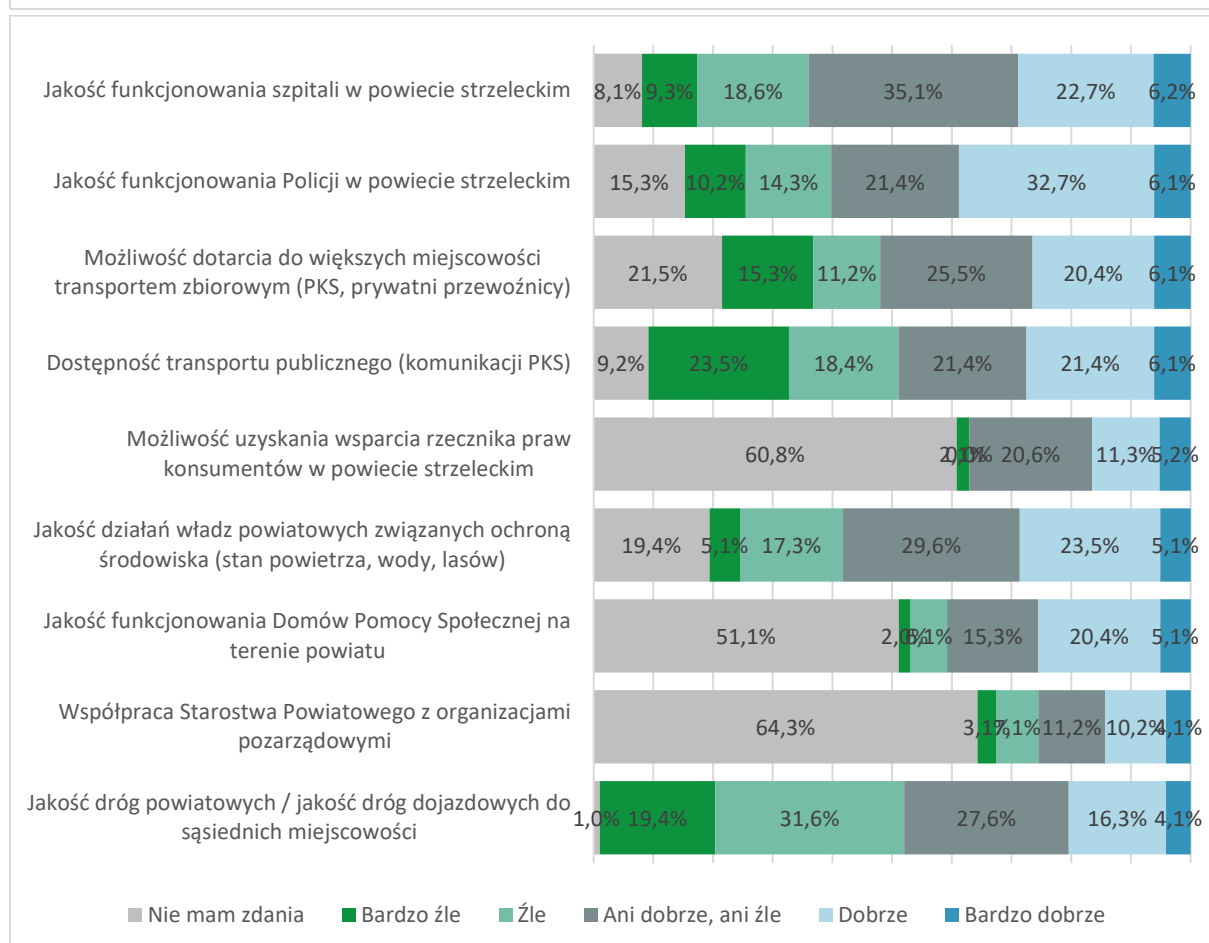
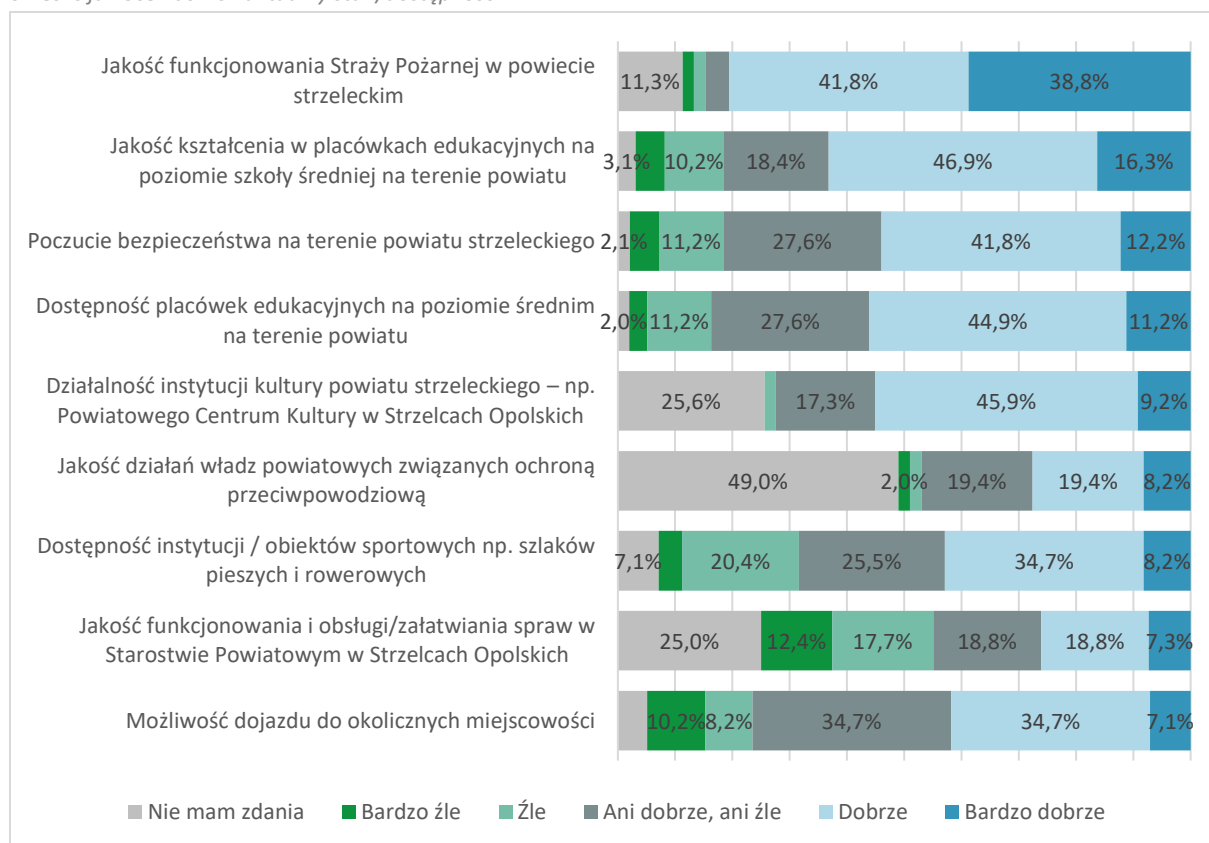
Wśród ocenianej infrastruktury pod względem jej obecnego stanu i dostępności, najlepiej ocenione zostały „stan instalacji wodno-kanalizacyjnej” i „estetyka/ogólny wygląd gminy”. Warto także zwrócić uwagę na wysoki odsetek pochlebnych opinii wyrażonych na temat „dostępność miejsc usługowych i handlu” oraz „dostępność miejsc spędzania wolnego czasu”. Z drugiej strony najniższe noty wśród badanych otrzymała „liczba ścieżek rowerowych”, łącznie prawie 44% wskazań negatywnych „źle” (29%) i „bardzo źle” (15%). Ankietowani wyrazili również niepocholebną opinię odnośnie „możliwości rozwoju/prowadzenia działalności gospodarczej” z wynikiem negatywnych ocen w przybliżeniu 38% z czego 28% dotyczyło wskazań „źle” i 10% „bardzo źle”. Przyglądając się całościowo zestawowi odpowiedzi wskazanych przez respondentów w kontekście ocenianych wymiarów dotyczących infrastruktury pod względem jej obecnego stanu i dostępności, można zauważyć, że niestety w przypadku ponad połowy ocenianych aspektów przeważają odpowiedzi niepozytywne, tj. „trudno powiedzieć”, „źle” i „bardzo źle”. Biorąc to pod uwagę, warto przeanalizować i zastanowić się z czego wynikają raczej niekorzystne nastroje wśród młodych ludzi odnośnie stanu i dostępności elementów infrastruktury dostępnej na terenie zamieszkiwanej gminy.

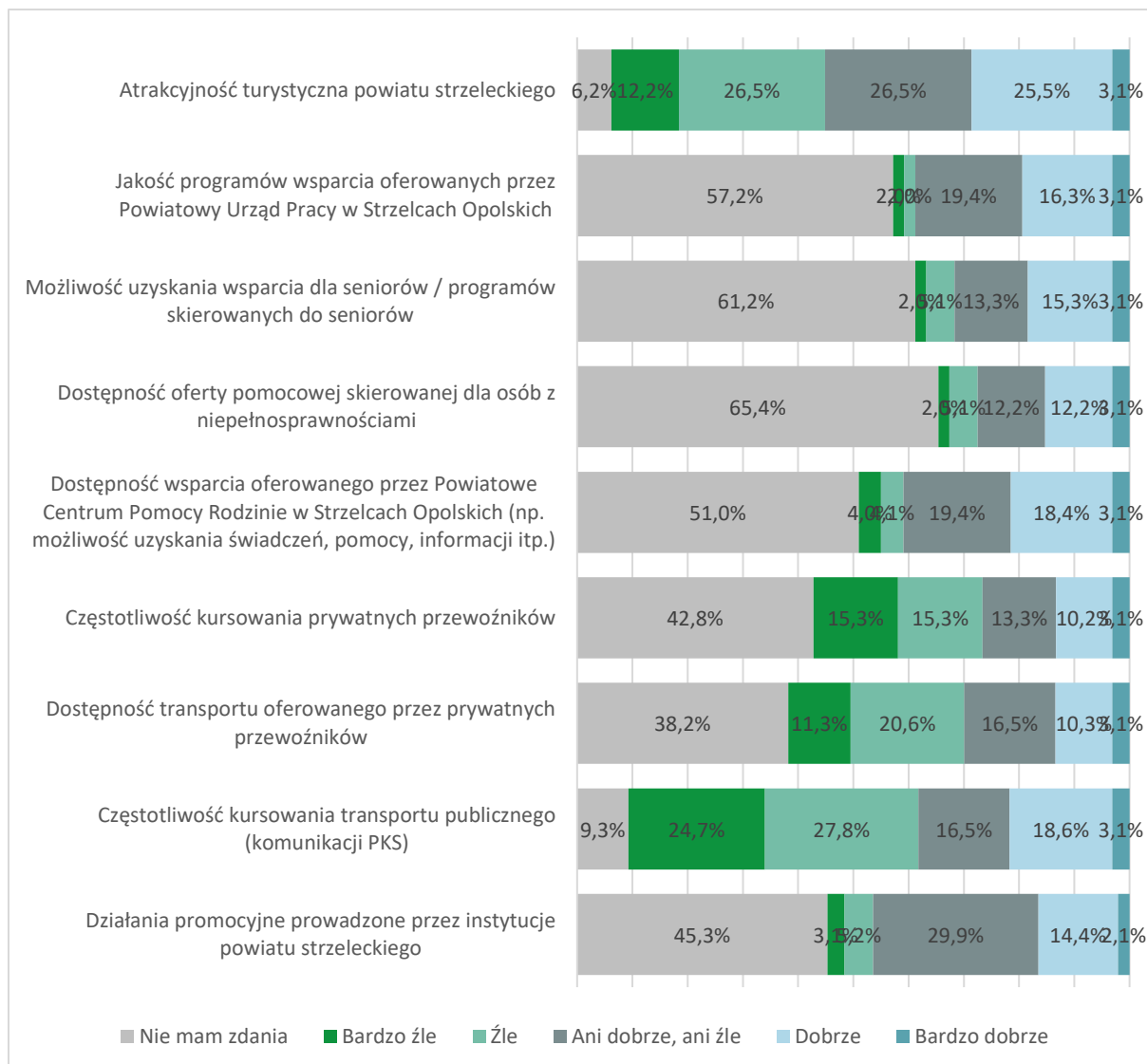
Wykres 66 Spośród wymienionych elementów infrastruktury oraz oferty dostępnej na terenie zamieszkiwanej gminy, proszę określić jak oceniasz ich aktualny stan/dostępność.



Źródło: opracowanie własne, n=98

Wykres 67 Spośród wymienionych elementów infrastruktury oraz oferty dostępnej na terenie zamieszkiwanej gminy, proszę określić jak oceniasz ich aktualny stan/dostępność.

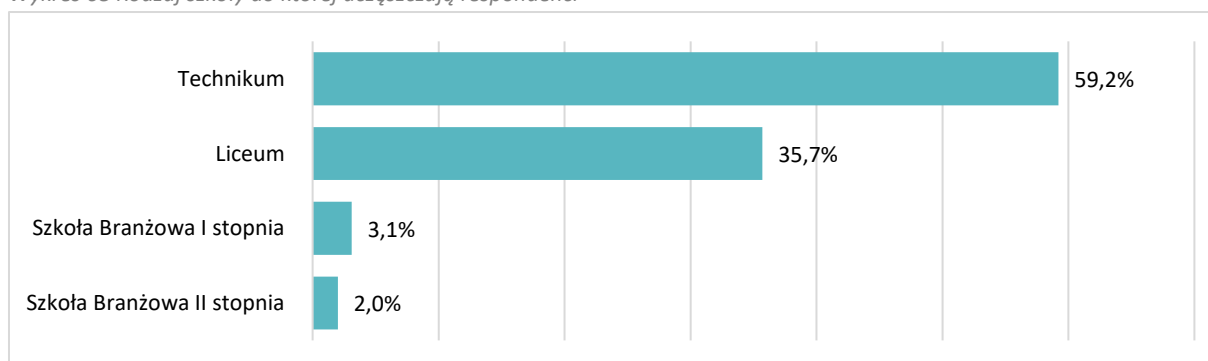




Źródło: opracowanie własne, n=98

Wśród młodzieży biorącej udział w badaniu, największy odsetek stanowili uczniowie z Techników (59%) i liceów (36%). Jedynie 2-3% badanych deklarowało, że uczęszcza do szkoły branżowej I i II stopnia.

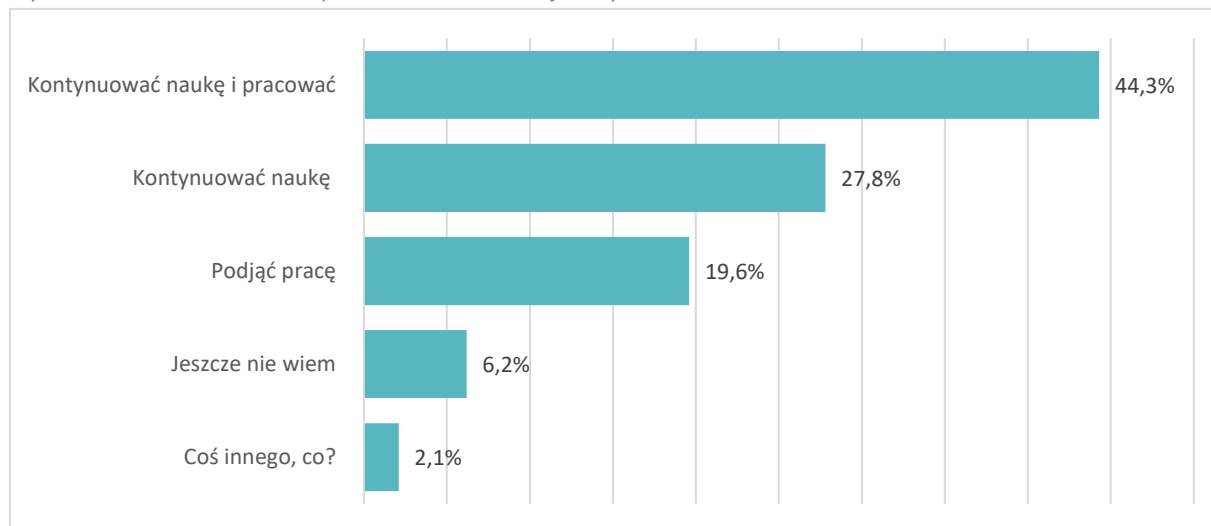
Wykres 68 Rodzaj szkoły do której uczęszczają respondenci



Źródło: opracowanie własne, n=98

W odniesieniu do pytania o dalsze plany badanych po zakończeniu nauki w szkole do której uczęszczali podczas realizacji badania, aż 44% wskazało, że planuje kontynuować naukę i pracować, 28% deklaruje chęć kontynuacji nauki, a 20% planuje podjąć pracę. Wciąż wahało się 6% badanych, co wyrażało się w udzieleniu odpowiedzi „jeszcze nie wiem”.

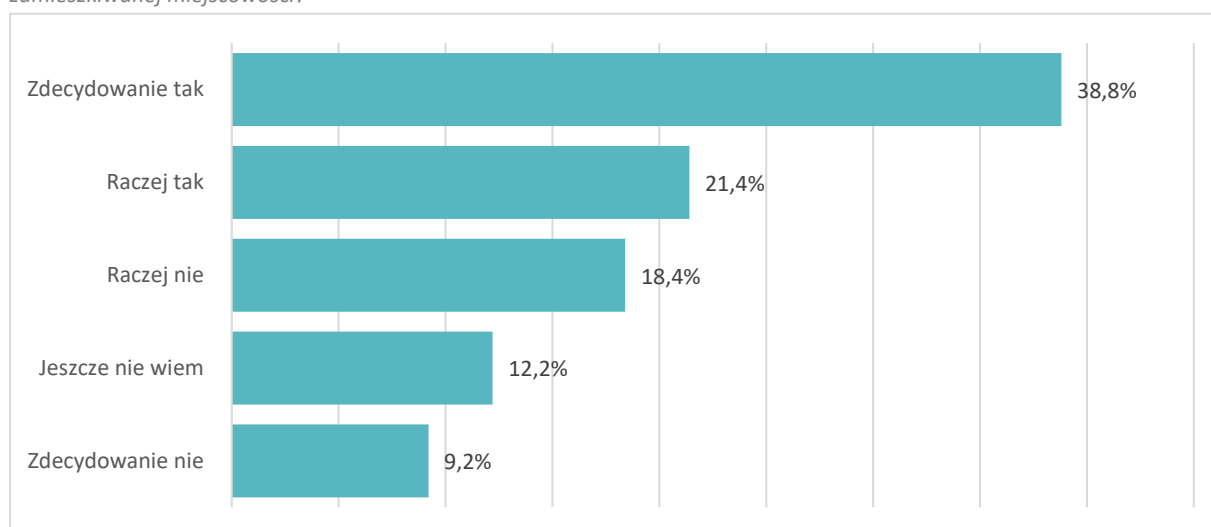
Wykres 69 Co zamierzasz zrobić po ukończeniu aktualnej szkoły?



Źródło: opracowanie własne, n=97

W pytaniu o to, czy plany ewentualnego kontynuowania nauki lub pracy będą wiązały się z wyjazdem/opuszczeniem zamieszkiwanej miejscowości, łącznie 60% badanych odpowiedziało twierdząco, z czego 39% wskazało odpowiedź „zdecydowanie tak” i 21% „raczej tak”. Około 9% było zdania, że pozostaną w swojej miejscowości wskazując na odpowiedź „zdecydowanie nie”. Odpowiedź „raczej nie” wskazało 18% badanych, natomiast 12% wciąż nie podjęło decyzji w tej sprawie.

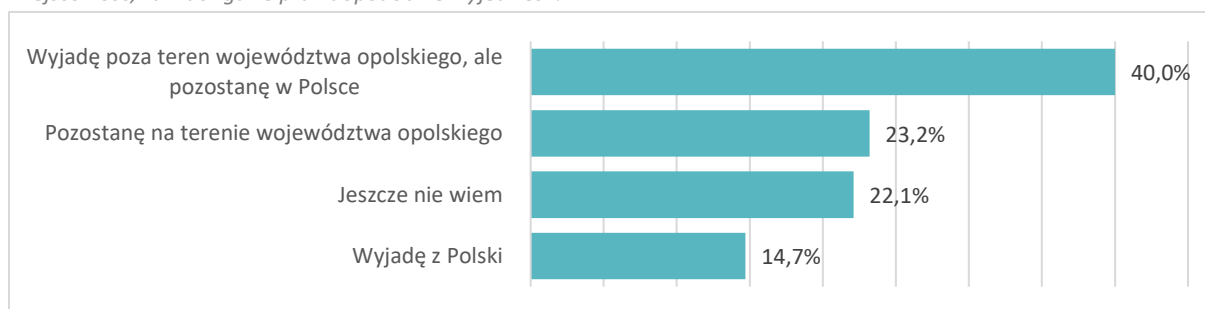
Wykres 70 Czy plany ewentualnego kontynuowania nauki lub pracy będą wiązały się z wyjazdem/opuszczeniem zamieszkiwanej miejscowości?



Źródło: opracowanie własne, n=98

Osoby, które myślą o zmianie miejsca zamieszkania po skończeniu nauki na pytanie, gdzie chcieliby się przenieść w pierwszym rzędzie zadeklarowali chęć pozostania w Polsce, ale wyjazdu poza teren województwa opolskiego (40%), 23% była zdania, że pozostaną na terenie województwa, natomiast 15% myślała o wyjeździe za granicę. Niezdecydowanych, wskazujących na odpowiedź „jeszcze nie wiem” było niewiele ponad 22%.

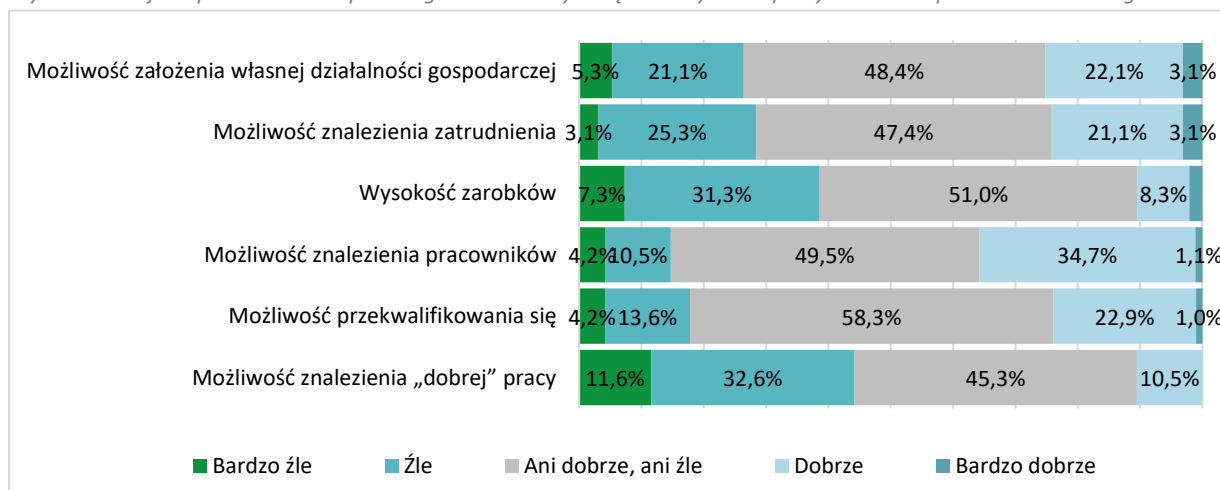
Wykres 71 Jeśli w celach kontynuowania nauki lub znalezienia pracy zamierzasz wyjechać poza zamieszkiwaną obecnie miejscowość, zaznacz gdzie prawdopodobnie wyjedziesz?



Źródło: opracowanie własne, n=95

W ocenie rynku pracy w powiecie strzeleckim badani w znakomitej większości nie wykazali wyrazistej opinii, ponieważ w większości pytań wskazano na odpowiedź „ani dobrze ani źle”. Może to wynikać z braku wiedzy, ale także braku zainteresowania tymi zagadnieniami wśród uczącej się młodzieży. Wśród pozytywnych wskazań najwyższa nota dotyczyła „możliwości znalezienia pracowników”, łącznie 36% odpowiedziało „dobrze” i „bardzo dobrze”. Wśród negatywnych odpowiedzi najwyższy odsetek dotyczył: „możliwości znalezienia dobrej pracy”, łącznie 45% odpowiedzi „źle” i „bardzo źle”, a następnie „wysokości zarobków”, 31% odpowiedzi „źle” i 7% „bardzo źle”. Po analizie odpowiedzi na to pytanie nasuwa się wniosek dotyczący wprowadzenia programu lokalnego dotyczącego kursów czy warsztatów dotyczących możliwości pracy w regionie oraz wiedzy na temat wchodzenia na rynek pracy.

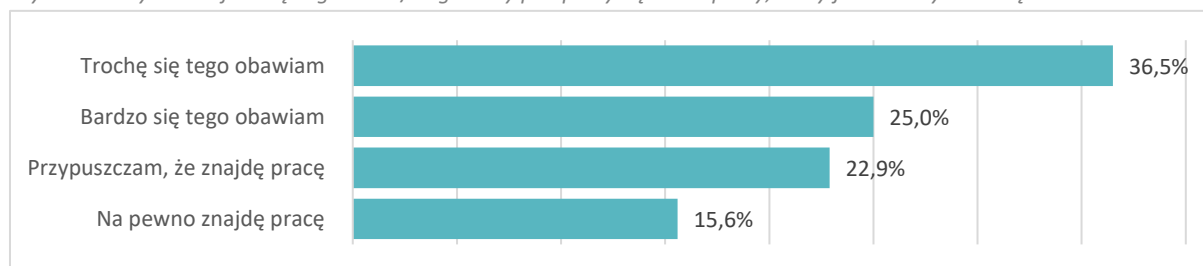
Wykres 72 W jaki sposób oceniasz poszczególne elementy związane z rynkiem pracy na terenie powiatu strzeleckiego?



Źródło: opracowanie własne, n=99

Na uwagę zasługuje pytanie dotyczące ewentualnych obaw o możliwość podjęcia pracy zarobkowej po skończeniu szkoły. Uczniowie biorący udział w badaniu wykazali dość pesymistyczne nastroje odnośnie ich zdania na temat możliwości znalezienia pracy. Odpowiedzi „trochę się tego obawiam” (36% wskazań) i „bardzo się tego obawiam” (25%) stanowią łącznie aż 61%. Wynika z tego, że większość młodzieży biorącej udział w badaniu wyraziła obawy względem możliwości znalezienia zatrudnienia po skończeniu szkoły. Warto przypomnieć, iż ankieta była przeprowadzana w czasie trwania pandemii COVID 19, kiedy gospodarka zwolniła i powoli zaczęło rosnać bezrobocie. Pamiętać należy, że zjawisko to dotyczy całej Polski, a także wielu innych krajów na świecie.

Wykres 73 Czy nie czujesz się zagrożona / zagrożony perspektywą braku pracy, kiedy już skończysz naukę?



Źródło: opracowanie własne, n=96

W pytaniu sprawdzającym plany badanych w przypadku niemożności znalezienia pracy po skończeniu nauki aż 25% badanych odpowiadało, że w takim przypadku wyjechałoby za granicę w poszukiwaniu pracy. Jest to dość typowe dla całego województwa opolskiego, o czym już kilkakrotnie była mowa w tym dokumencie. Co piąty ankietowany był z kolei zdania, że wyjechałoby z miejscowości w której obecnie zamieszkuje. Z kolei 15% osób wzięłoby pracę jaka jest, a 13% zapisałoby się na kursy doszkolające. Tylko 5% ankietowanych wyraziło opinię, że założąliby swoją firmę.

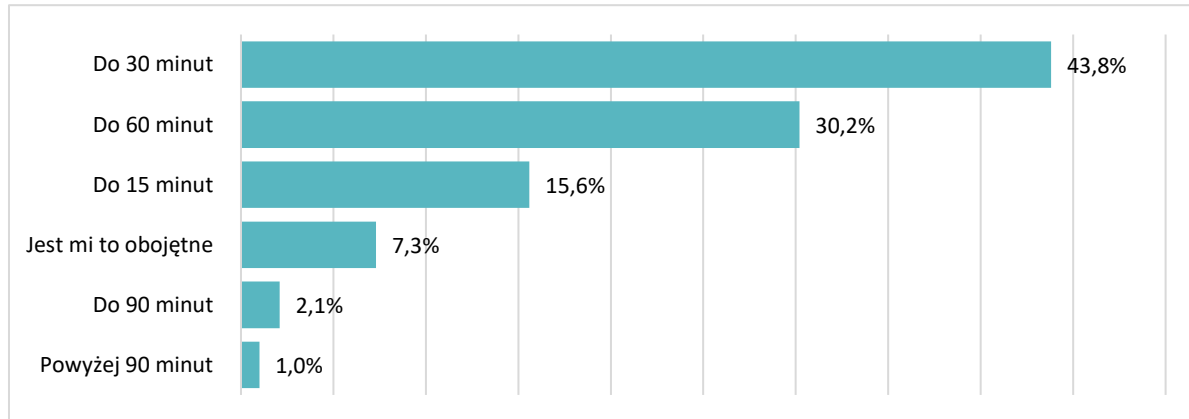
Wykres 74 Co zrobiłabyś / zrobiłbyś gdyby po zdobyciu przez Ciebie zawodu nie mogłabyś / nie mógłbyś znaleźć odpowiedniej pracy?



Źródło: opracowanie własne, n=96

W pytaniu o czas dojazdu do pracy, 44% respondentów wyraziło aprobatę co do czasu dojazdu do pracy do 30 min, natomiast 30% do 60 minut, a 16% do 15 min. Wynika z tego, że większość badanych jest otwarta na podjęcie pracy poza miejscowością, w której obecnie zamieszkują.

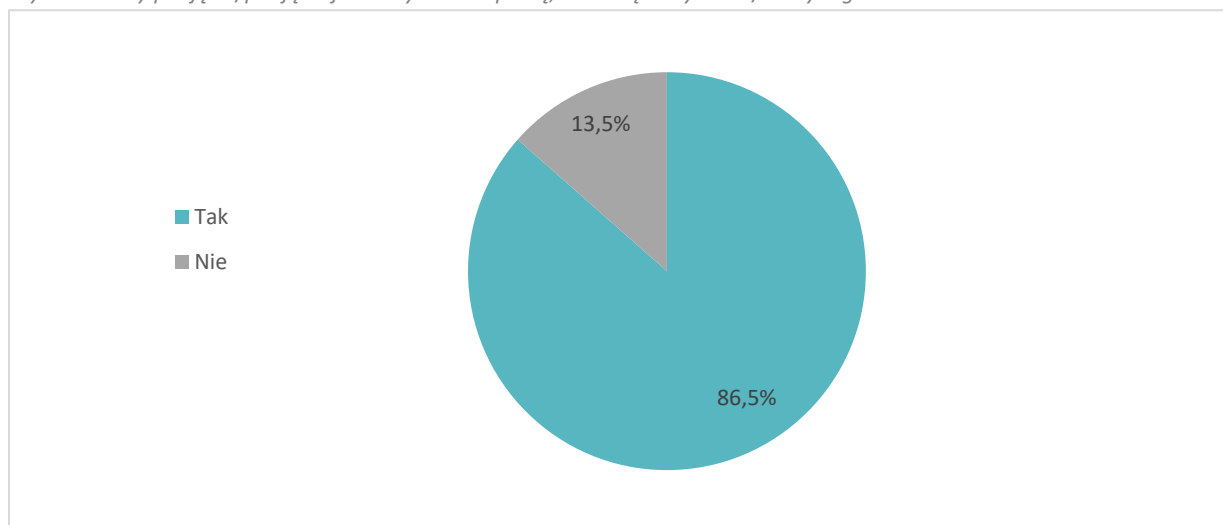
Wykres 75 Ile czasu jesteś w stanie poświęcić, aby codziennie dojeżdżać do atrakcyjnej pracy?



Źródło: opracowanie własne, n=96

Prawie 87% ankietowanych zadeklarowało, że w przeszłości podejmowali już pracę za którą otrzymywali wynagrodzenie, a niespełna 14% do tej pory nie miała jeszcze takich doświadczeń.

Wykres 76 Czy podjąłeś/podjęłaś już kiedykolwiek pracę, za którą otrzymałeś/aś wynagrodzenie?



Źródło: opracowanie własne, n=96

V Założenia rozwojowe

W ramach Strategii Rozwoju Powiatu Strzeleckiego na lata 2021-2030 najważniejsze znaczenie ma jej rdzeń, czyli założenia rozwojowe. Tworzą one kompleksową wizję rozwoju i opierają się na spójnej wewnętrznie sieci powiązań na poziomie strategicznym i operacyjnym. Założenia rozwojowe składają się z następujących elementów:

- Wizji i misji rozwoju, które wyznaczają rolę samorządu powiatu strzeleckiego jako kluczowego podmiotu odpowiedzialnego za wdrożenie niniejszego programu strategicznego oraz ogniskują fundamentalne aspiracje rozwojowe samorządu.
- Obszary planowania strategicznego, innymi słowy domeny planistyczne, odnoszące się treściowo do konkretnych obszarów lub dziedzin, które zostały uznane za kluczowe z punktu widzenia zaspokajania zbiorowych potrzeb mieszkańców oraz stanowiących zadania własne samorządu powiatowego.
- Cele strategiczne to katalog odnoszący się do wcześniej opisanych obszarów planowania, który je kierunkuje i dookreśla. Został on przygotowany zgodnie z zasadami metodologii SMART, zgodnie z którą każdy symbol oznacza konkretną cechę celu: S – czyli Sprecyzowany, M – czyli Mierzalny, A – czyli Atrakcyjny, R – czyli Realistyczny, T – czyli Terminowy.
- Cele operacyjne stanowią dopełnienie i rozwinięcie celów strategicznych. W istocie finalnie tworzą schemat powiązanych ze sobą celów strategicznych, celów operacyjnych oraz działań przewidzianych do realizacji w najbliższej dekadzie, czyli w ramach planistycznych dokumentu.
- Priorytetowe zadania strategiczne to najbardziej szczegółowy poziom strategii. Biorąc pod uwagę czas obowiązywania dokumentu, nie sposób zdefiniować wszystkich przedsięwzięć, które będzie realizował samorząd. Jest to szczególnie ważne w perspektywie zmian w uwarunkowaniach rozwojowych, głównie tych o zewnętrznym charakterze. Tym niemniej zdecydowano się na wskazanie działań o najbardziej kluczowym znaczeniu z punktu widzenia rozwoju powiatu strzeleckiego i aktualnego stanu wiedzy.

Założenia rozwojowe Strategii Rozwoju Powiatu Strzeleckiego na lata 2021-2030 mają dwudzielny charakter. Pierwszy: poziom wizji, misji oraz celów w wymiarze strategicznym, jak również operacyjnym. Ta część została opracowana z myślą o perspektywie roku 2030 i nie powinna podlegać zmianom ze względu na swój kompletny charakter (dopuszcza się aktualizację tej części zapisów jedynie w przypadku zasadniczych zmian, takich jak np. uwarunkowania prawne, ja chociażby zmiana ustawy o samorządzie powiatowym). Druga część założeń planistycznych to katalog zadań, ma on postać indykatywną i można go poddawać aktualizacji w ramach okresowych przeglądów strategicznych, przewidzianych jako integralna część procedur monitorujących i ewaluacyjnych.

Sformułowane w dalszej części rozdziału zapisy wynikają z uwarunkowań, zasad strategicznych określających proces planowania strategicznego i zostały przedstawione w podziale na wymiary.

1 | Wymiar partycypacyjny

Założenia planistyczne zostały opracowane w formule uspołecznionej. Ich ostateczne brzmienie jest wynikiem zredagowania, natomiast treść, wymowa i kontekst zostały opracowane przede wszystkim na bazie wyników przeprowadzonego badania ankietowego.

2 | Wymiar formalny

Zapisy strategiczne zostały opracowane zgodnie z wytycznymi i dobrymi praktykami w zakresie formułowania wizji, celów strategicznych czy operacyjnych. Ich zakres tematyczny pokrywa się dziedzinowo z obszarami wsparcia, wynikającymi z przepisów prawa określających funkcjonowanie samorządu powiatowego.

3 | Wymiar strukturalny

Sformułowana sieć celów bazuje jak wskazano powyżej na konkretnych obszarach. Ponadto została ona uzupełniona zarysowaniem kontekstu oraz konkretną wizją zmiany, którą strategia ma realizować i współtworzyć.

4 | Wymiar logiczny

Zaproponowane założenia rozwojowe stanowią logiczne continuum w kontekście całości prac diagnostycznych i badawczych, które identyfikowały problemy, a następnie potencjały. Sformułowane zapisy planistyczne mają rozwiązać konkretne obiektywne problemy (zjawiska lub procesy), przy efektywnym wykorzystaniu dostępnych zasobów endogenicznych.

V.1 Misja i wizja rozwoju

Misja rozwoju samorządu powiatu strzeleckiego w perspektywie roku 2030.

Według jakich zasad i wartości chcemy zorganizować i wdrażać przygotowany plan rozwoju w powiecie strzeleckim?

Misją samorządu powiatu strzeleckiego jest osiągnięcie trwałego i zrównoważonego rozwoju obszaru poprzez inspirowanie oraz koordynację działań ukierunkowanych na poprawę jakości życia i rozwijanie potencjału gospodarczego, z równoczesną troską o bezpieczeństwo i zachowanie walorów lokalnego dziedzictwa przyrodniczego, historycznego i kulturowego. W centrum zaangażowania samorządu powiatu strzeleckiego znajdują się mieszkańcy, w sensie indywidualnym – jako jednostki oraz w ujęciu wspólnotowym, jako zorganizowane grupy mieszkańców (w sensie instytucjonalnym i pozaformalnym). W ujęciu lapidarnym misją – czyli nadrzędną zasadą działania samorządu powiatu strzeleckiego będzie:

Misja powiatu strzeleckiego



Dbłość o dobrostan wszystkich zamieszkujących Powiat Strzelecki oraz działanie na rzecz wzmocnienia spójności i integracji obszaru szczególnie w ramach funkcji i czynników rozwojowych o znaczeniu ponadlokalnym.

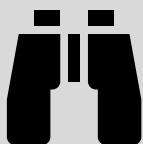
Przytoczona misja koncentruje się na zaspokajaniu potrzeb i rozwiązywaniu problemów wspólnoty mieszkańców oraz wszystkich interesariuszy: organizacji, instytucji i podmiotów współdziałających na rzecz tworzenia warunków dla urzeczywistniania marzeń i planów rozwojowych powiatu strzeleckiego. Nadrzędne założenia w ramach planów rozwojowych obejmują tworzenie dogodnych warunków pracy, wypoczynku, rozwijania życia rodzinnego, aktywności zawodowej i społecznej, edukacji oraz godnego starzenia się.

Warto podkreślić, że z punktu widzenia cech misja powiatu strzeleckiego skupia się na aspekcie terytorialnym, odnoszącym się do obszaru Powiatu Strzeleckiego oraz na mieszkańcu, jako najważniejszej, podstawowej grupie docelowej.

Wizja powiatu strzeleckiego w roku 2030**Jak docelowo wyobrażamy sobie funkcjonowanie i rzeczywisty obraz powiatu strzeleckiego w perspektywie najbliższych dziesięciu lat?**

Samorząd powiatu strzeleckiego podejmuje wyzwanie aktywnego kreowania rozwoju, ze szczególnym uwzględnieniem potrzeb infrastrukturalnych, usługowych i społecznych w wymiarze ponadlokalnym. Wizja określa stan, do którego dążymy jako samorząd organizujący funkcjonowanie na obszarze powiatu strzeleckiego. Poniżej przedstawiono brzmienie sformułowanej wizji rozwoju:

Wizja powiatu strzeleckiego



W roku 2030 powiat strzelecki to bardzo atrakcyjny obszar zamieszkania, wypoczynku, pracy, akumulowania kapitału ludzkiego i społecznego oraz prowadzenia działalności gospodarczej w warunkach rozwijającej się gospodarki, przy efektywnym korzystaniu z posiadanych zasobów.

Powiat Strzelecki i społeczność lokalna rozwijają się z poszanowaniem dóbr naturalnych oraz zasobów dziedzictwa historycznego, ze szczególną rolą dziedzictwa kulturowego i przyrodniczego.

Powiat strzelecki jest zintegrowany przestrzennie, spójność komunikacyjna i dostępność komunikacyjna zasadniczo wzrosły, dzięki czemu ograniczone zostało zjawisko wykluczenia komunikacyjnego.

Swoją infrastrukturą techniczną i społeczną, jej wysoką dostępnością i standardami, powiat strzelecki zaspokaja potrzeby na poziomie ponadlokalnym i równocześnie pozwala na świadczenie wyspecjalizowanych usług na zewnątrz.

Usługi publiczne, szczególnie te edukacyjne i zdrowotne, charakteryzują się dobrą, wzrastającą dostępnością i wysoką jakością. Również obsługa administracyjna mieszkańców jest dobrze odbierana, dzięki czemu powiat strzelecki jest postrzegany jako przyjazne i bezpieczne miejsce do życia.

Powiat strzelecki aktywnie wzmacnia i rozwija potencjał społeczeństwa obywatelskiego poprzez budowanie partnerstw, outsourcing usług publicznych, wspieranie działań kulturotwórczych i ukierunkowanych na tożsamość lokalną oraz budowanie zaufania do instytucji publicznych.

Aktywnie wykorzystujemy posiadane zasoby, chronimy je i udostępniamy, czego wyrazem jest zwiększony ruch turystyczny w ramach turystyki dziedzictwa, jak również wypoczynku weekendowego, skierowanego do osób przyjezdnych i tych zamieszkujących powiat strzelecki.

V.2 Obszary planowania strategicznego

Struktura koncepcji rozwoju dla powiatu strzeleckiego, a tym samym rdzeń założeń planistycznych, musi odnosić się treściowo do konkretnych obszarów lub dziedzin, które zostały uznane za kluczowe z punktu widzenia zaspokajania potrzeb mieszkańców. Obszary te stanowią domeny planowania strategicznego, a ich wyodrębnienie jest kluczowe z punktu widzenia struktury programu rozwoju, a także jego ostatecznej zawartości. Innymi słowy „Strategia Rozwoju Powiatu Strzeleckiego na lata 2021-2030” jako instrument skutecznego zarządzania zmianą składa się z następujących obszarów planistycznych:

1 Infrastruktura

Na poziomie ponadlokalnym ten obszar to przede wszystkim spójność wewnętrzna i dostępność powiatu. W ramach tej domeny istotne znaczenie ma również wzmacnianie atrakcyjności gospodarczej oraz działania na rzecz ograniczenia kryzysu klimatycznego. Infrastruktura, gospodarka i środowisko tworzą łącznie pierwszy obszar planistyczny. Jest on kosztochłonny, mocno oczekiwany społecznie jako baza i warunek prowadzenia rzeczywistej i aktywnej polityki prorozwojowej. Pierwsza z domen planistycznych, odnosząc się do infrastruktury, traktuje równocześnie o przestrzeniach publicznych oraz m.in. bazie obiektów, w których świadczone są usługi publiczne.

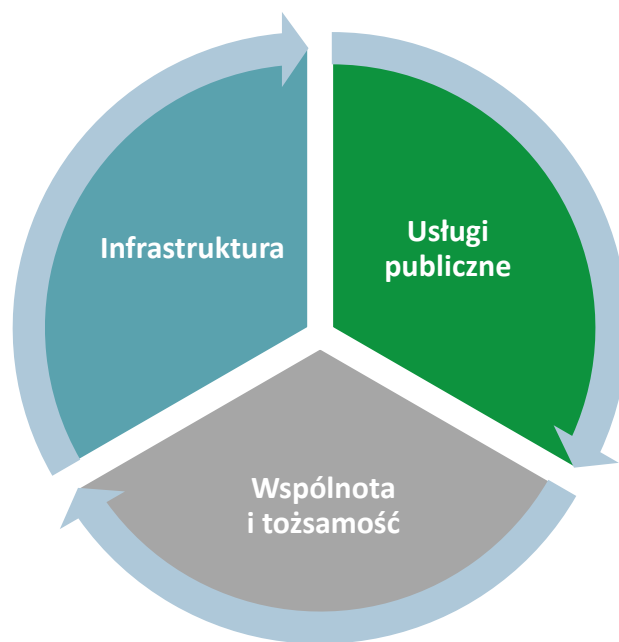
2 Usługi publiczne

Druga wyznaczona domena planistyczna koncentruje się na świadczeniach kierowanych do mieszkańców w różnych obszarach. Mówiąc o sferze usług publicznych, mówimy w oczywisty sposób o oświacie, kwestiach reintegracji zawodowej (działalność Powiatowego Urzędu Pracy w Strzelcach Opolskich) czy też sprawach administracyjnych załatwianych w Starostwie Powiatowym. Niemniej warto podkreślić kwestię funkcjonowania wyodrębnionych jednostek, takich jak Szpital Powiatowy im. Prałata J. Glowatzkiego czy Powiatowe Centrum Pomocy Rodzinie w Strzelcach Opolskich. W ramach tej domeny koncentrujemy się na jakości oferty, funkcjonowaniu konkretnych podmiotów oraz ich dostępności. Innymi słowy, obszar koncentruje się w dużej mierze na tzw. „działaniach miękkich”.

3 Wspólnota i tożsamość

Tytułowy obszar odnosi się do potencjału wszystkich zamieszkujących teren powiatu strzeleckiego. Bez wątplenia kluczowe jest działanie na rzecz wzmacniania kapitału ludzkiego i społecznego na bazie unikalnego dziedzictwa obszaru, szczególnie w wymiarze kulturowym, historycznym, ale również religijnym i etnicznym. Oddziaływanie na mieszkańców bazuje na czynnikach społecznych i kulturowych za pośrednictwem takich instytucji jak Powiatowe Centrum Kultury. Wspólnota mieszkańców powiatu strzeleckiego, jej wzmocnienie, pogłębienie poziomu zintegrowania oraz dbałość o jej ponadlokalny wymiar nadaje ramy całemu obszarowi, ukierunkowanemu na stymulowanie kapitału społecznego mieszkańców Powiatu Strzeleckiego.

Zaprezentowane na poniższym schemacie domeny strategiczne są kompletne. Co szczególnie istotne, odnoszą się one do kluczowych zadań samorządu powiatowego oraz oczekiwań zgłaszanych przez mieszkańców. **Infrastruktura** odnosi się do spójności przestrzennej i terytorialnej Powiatu Strzeleckiego oraz jego atrakcyjności gospodarczej. **Usługi publiczne** to katalog zadań związanych z edukacją, wsparciem rodziny, kulturą czy ochroną zdrowia, które budują markę i atrakcyjność osiedleńczą powiatu strzeleckiego. Natomiast trzecia z domen wprost odnosi się do **kapitału ludzkiego i społecznego**, kluczowych zasobów rozwoju obok klasycznie wskazywanych: pracy, ziemi i kapitału finansowego.



Co ważne, wyznaczone obszary planowania strategicznego w całości bazują na ustaleniach badawczych i analitycznych, jak również wpisują się w wyartykułowaną ideę rozwoju powiatu strzeleckiego do roku 2030.

V.3 Cele strategiczne

Cel strategiczny 1.

Budowanie atrakcyjności inwestycyjnej obszaru w oparciu o nowoczesną infrastrukturę i ochronę środowiska naturalnego

Blisko 55% badanych niekorzystnie ocenia jakość dróg powiatowych (dla blisko ¼ badanych drogi to właśnie największa wada powiatu), 51,7% respondentów wskazuje na niezadowalającą częstotliwość kursów transportu publicznego, a jeżeli chodzi o osoby planujące zmianę miejsca zamieszkania, to aż 43,4% jako główny powód podaje chęć znalezienia lepszej pracy. Innymi słowy, infrastruktura, w tym wątek dostępności komunikacyjnej i gospodarka wyznaczają główne wyzwania ogniskujące się wokół spójności terytorialnej i przestrzennej powiatu strzeleckiego. Ponadto dostrzega się zależność między atrakcyjnością gospodarczą, a stanem i jakością dostępnej infrastruktury. Należy dodatkowo zastrzec, że sformułowany cel strategiczny stanowi podstawową odpowiedź na główne oczekiwania respondentów, czyli mieszkańców obszaru.

Budowanie atrakcyjności inwestycyjnej obszaru w oparciu o nowoczesną infrastrukturę i ochronę środowiska naturalnego wynika również z faktu, że 29,9% badanych w ramach pytania otwartego wskazało na walory turystyczne jako główną zaletę powiatu strzeleckiego. Dostępność terenów atrakcyjnych przyrodniczo wymaga ochrony występującej bioróżnorodności oraz przemyślanego udostępniania ich mieszkańcom i turystom. Omawiany cel z jednej strony ogniskuje się wokół wykorzystania potencjału środowiskowego jako czynnika prorozwojowego, a z drugiej koncentruje się na aktywnym przeciwdziałaniu zmianom klimatycznym.

Składowe celu strategicznego są absolutnie kluczowe z punktu widzenia ogólnego potencjału powiatu strzeleckiego oraz jego potencjału rozwojowego. Dodatkowo w ramach prac strategicznych przeprowadzono ankietyzację wśród młodzieży, traktując ją jako adresata aktualnie podejmowanych oraz planowanych działań. Tylko co czwarty młody mieszkaniec powiatu chce pozostać jego mieszkańcem w najbliższych latach, mimo że 70% młodzieży ocenia powiat strzelecki jako dobre lub bardzo dobre miejsce do życia. Zarysowany pejzaż może być konsekwencją tego, że nieco ponad 60% młodzieży czuje się niepewnie myśląc o wchodzeniu w dorosłość. Przytoczone dane potwierdzają tezę o kluczowości pierwszego z celów strategicznych, to właśnie jego skuteczność może wpłynąć na zmianę postrzegania Powiatu Strzeleckiego przez młode pokolenie jako miejsca prawdziwie atrakcyjnego do życia, pracy i samorealizacji.

**Cel strategiczny
2.****Poprawa dostępności oraz podniesienie jakości świadczonych przez powiat strzelecki usług publicznych**

Poprawa dostępu do poszczególnych usług publicznych, głównie tych ponadlokalnych, to poza dbaniem o spójność wewnętrzną terenu powiatu strzeleckiego, kluczowy aspekt funkcjonowania samorządu. Analizowany cel strategiczny to również element budujący atrakcyjność osiedleńczą całego obszaru, który boryka się z problemami demograficznymi, głównie starzeniem się społeczności lokalnej oraz niekorzystnymi trendami migracyjnymi (w perspektywie najbliższych 30 lat według prognoz GUS liczba mieszkańców powiatu ma się zmniejszyć o 20 tysięcy, stanowi to fundamentalne wyzwanie stojące przed samorządem również w kontekście budowania i rozwijania systemu usług publicznych).

W opiniach mieszkańców uczestniczących w badaniu ankietowym ocena powiatu strzeleckiego jako miejsca do życia jest korzystniejsza niż w przypadku poszczególnych gmin (odpowiedzi pozytywne kształtują się odpowiednio na poziomie 75,1% oraz 70,2%, są to oceny bardzo wysokie i wskazujące jednocześnie na lepszy wizerunek i odbiór całości obszaru objętego analizą). Równocześnie 69% respondentów deklaruje, że nie rozpatruje zmiany miejsca zamieszkania, w sensie wyjazdu z terenu powiatu strzeleckiego. Odsetek ten nie pokrywa się z ogólnym poziomem satysfakcji, co może wskazywać na pewne deficyty. Bez wątpienia jednym z nich jest atrakcyjność rynku pracy i kwestie wprost odnoszące się do stanu lokalnej gospodarki (o czym wspomniano w opisie pierwszego z celów strategicznych). Drugim istotnym obszarem (zależnym od władz samorządowych) jest stan i jakość usług publicznych. Ich ogólna jakość jest oceniana korzystnie, niemniej ich rozwijanie to bez wątpienia misja samorządu powiatu strzeleckiego. Analizując deficyty można je wskazać (odnosząc się do opinii badanych) m.in. w obrębie dostępności instytucji / obiektów sportowych, szlaków pieszych i rowerowych (30,4% ocen negatywnych) czy też jakości programów wsparcia oferowanych przez Powiatowy Urząd Pracy w Strzelcach Opolskich (21,9%). Podsumowując kwestię usług świadczonych przez samorząd powiatowy, są one oceniane dobrze, choć nie oznacza to, że nie ma miejsca na ich rozwój i zwiększenie dostępności. Kluczowym zadaniem powinna być istotna poprawa funkcjonowania transportu publicznego. Co ważne, miejscowa młodzież sferę usług publicznych ocenia analogicznie jak dorośli mieszkańcy powiatu strzeleckiego. Biorąc pod uwagę fakt, że w badaniu wzięło udział łącznie 417 mieszkańców, należy te wyniki traktować z dużą dozą reprezentatywności.

**Cel strategiczny
3.****Tworzenie aktywnego i zintegrowanego społeczeństwa
obywatelskiego**

Elementy kształtujące funkcjonowanie powiatu od strony infrastrukturalnej oraz zakresu dostępnej oferty świadczonych usług, to najbardziej widoczne elementy, jak również te wymagające największego wkładu finansowego. Trzeci z celów strategicznych skupia się na beneficjentach wszystkich do tej pory zarysowanych działań, ma on na celu wzmocnienie społeczeństwa obywatelskiego w oparciu o budowanie zintegrowanej wspólnoty i silnej tożsamości. Innymi słowy, wyznaczony kierunek ogniskuje się na wzmocnieniu kapitału ludzkiego i społecznego identyfikowanego na terenie powiatu strzeleckiego.

Mieszkańcy biorący udział w badaniu mocno akcentowali śląską tożsamość jako formę przynależności etnicznej (był to pierwszy wybór dla blisko 25% oraz drugi dla 17,8% badanych), w przypadku młodzieży proporcje były odwrócone i wynosiły odpowiednio 18,9% oraz 26%. Przytoczone wyniki badania mogą wskazywać na konieczność zintensyfikowania działań mających na celu zachowanie tradycji lokalnych i jej dziedzictwa kulturowego, historycznego (reprezentowanego przez m.in. kompleks znajdujący się na Górze Świętej Anny) czy przyrodniczego (warto podkreślić bioróżnorodność i walory rekreacyjne rzeki Mała Panew). Jest to o tyle ważne, że 73,6% badanych mieszkańców to rdzenni lub rodzimi mieszkańcy Powiatu Strzeleckiego.

Działalność instytucji kultury korzystnie ocenia 55% badanych, natomiast aktywność mieszkańców w podejmowaniu wspólnych działań pozytywnie ocenia już tylko 23,7% dorosłych mieszkańców powiatu strzeleckiego. Oznacza to, że wskazywana często w badaniach jakościowych bierność i apatia społeczna, przejawiająca się m.in. niską frekwencją wyborczą, jest dostrzegana przez znaczną część mieszkańców. Misją powiatu strzeleckiego jest budowanie wspólnoty o ponadlokalnym charakterze poprzez bazowanie na systemie instytucjonalnym oraz obywatelskim, który wymaga szczególnie aktywnego wspierania. Wykorzystanie energii i potencjału mieszkańców poprawi wizerunek i odbiór społeczny powiatu strzeleckiego jako podmiotu aktywnie włączającego się w działania animujące życie społeczne.

V.4 Cele operacyjne

Cele operacyjne stanowią z jednej strony rozwinięcie celów o charakterze strategicznym, z drugiej natomiast tworzą ramy dla zdefiniowania konkretnych kierunków działań. Poniższy schemat to założenia planistyczne na poziomie operacyjnym i strategicznym zilustrowane łącznie.

Schematy oraz ich zawartość tworzące niniejszy rozdział mają charakter kompletny, to znaczy sygnalizują lub wręcz wprost definiują kierunki, które będą realizowane przez władze samorządowe powiatu strzeleckiego w najbliższym dziesięcioleciu. Szczegółowe, już zdefiniowane zadania, przewidziane do realizacji, umieszczono je w kolejnym, kończącym część planistyczną, podrozdziale. Struktura celów operacyjnych i kierunków działań na poziomie logiki interwencji została zaczerpnięta wprost z wyznaczonych obszarów planowania i przypisanych im celów strategicznych. Na poziomie treści sformułowane zapisy należy interpretować w zakresach, które stanowią kompetencje i zadania własne samorządu powiatowego, zgodnie z aktualnie obowiązującymi przepisami prawa.

W wymiarze technicznym, prezentacyjnym w pierwszej kolejności przedstawiono sieć celów strategicznych, a w drugiej uzupełniono je o kierunki działań, mając na uwadze czytelność zapisów.

Infrastruktura		Usługi publiczne		Wspólnota i tożsamość	
Cel strategiczny 1.	Budowanie atrakcyjności inwestycyjnej obszaru w oparciu o nowoczesną infrastrukturę i ochronę środowiska naturalnego	Cel strategiczny 2.	Poprawa dostępności oraz podniesienie jakości świadczonych przez powiat strzelecki usług publicznych	Cel strategiczny 3.	Tworzenie aktywnego i zintegrowanego społeczeństwa obywatelskiego
Cel operacyjny 1.1	Wzmocnienie konkurencyjności powiatu i tworzenie sprzyjających warunków dla rozwoju przedsiębiorczości.	Cel operacyjny 2.1	Rozwijanie systemu szkolnictwa	Cel operacyjny 3.1	Stymulowanie wspólnoty mieszkańców poprzez wspieranie inicjatyw i podmiotów społeczeństwa obywatelskiego
Cel operacyjny 1.2	Atrakcyjna przestrzeń i rozwój infrastruktury technicznej	Cel operacyjny 2.2	Przeciwdziałanie nierównościom społecznym	Cel operacyjny 3.2	Budowanie tożsamości zamieszkujących obszar w oparciu o zwiększenie dostępności oferty kulturalnej
Cel operacyjny 1.3	Przeciwdziałanie zmianom klimatu	Cel operacyjny 2.3	Sprawny system usług zdrowotnych	Cel operacyjny 3.3	Zwiększanie poziomu bezpieczeństwa na terenie powiatu strzeleckiego
		Cel operacyjny 2.4	Aktywizacja lokalnego rynku pracy	Cel operacyjny 3.4	Dbłość o dziedzictwo historyczne i kulturowe Ziemi Strzeleckiej
		Cel operacyjny 2.5	Wzmocnienie jakości świadczonych usług administracyjnych		
		Cel operacyjny 2.6	Ograniczanie wykluczenia komunikacyjnego poprzez rozwijanie systemu transportu publicznego		

Infrastruktura

Cel strategiczny 1.	Budowanie atrakcyjności inwestycyjnej obszaru w oparciu o nowoczesną infrastrukturę i ochronę środowiska naturalnego
Cel operacyjny 1.1	Wzmocnienie konkurencyjności powiatu i tworzenie sprzyjających warunków dla rozwoju przedsiębiorczości

Kierunki działań:

- Wspieranie tworzenia i rozwoju mikro, małych i średnich przedsiębiorstw na terenie powiatu strzeleckiego.
- Promowanie terenów inwestycyjnych na terenie powiatu i aktywny marketing gospodarczy.
- Sprawna obsługa inwestora w powiecie strzeleckim.
- Współpraca z podmiotami (m.in. z instytucjami otoczenia biznesu, izbami gospodarczymi, start-upami) w zakresie wspierania rozwoju przedsiębiorczości i innowacji.
- Zwiększenie atrakcyjności inwestycyjnej i promocji gospodarczej powiatu strzeleckiego.
- Wsparcie i promocja wytwarzania produktów rolniczych ze szczególnym naciskiem na produkty rolnictwa ekologicznego i ich pochodne.
- Wspieranie inicjatyw związanych z rozwijaniem turystyki jako branży wschodzącej na terenie powiatu strzeleckiego, poprzez działania doradcze, marketingowe, promocyjne i planistyczne.

Cel operacyjny 1.2	Atrakcyjna przestrzeń i rozwój infrastruktury technicznej
--------------------	---

Kierunki działań:

- Budowa i modernizacja dróg publicznych na terenie powiatu strzeleckiego oraz infrastruktury towarzyszącej.
- Budowa ścieżek rowerowych oraz uwzględnienie przy każdej budowie chodnika infrastruktury przyjaznej urządzeniom transportu osobistego.
- Rozbudowa i poprawa jakości ciągów pieszych i rowerowych.
- Współpraca w zakresie planowania przestrzennego i realizacji inwestycji drogowych, w tym budowy połączeń pomiędzy drogami zarządzanymi przez poszczególne samorządy.
- Modernizacja infrastruktury technicznej w budynkach Starostwa Powiatowego oraz jednostek organizacyjnych powiatu strzeleckiego.
- Modernizacja i rozwój infrastruktury oświatowej w powiecie strzeleckim na rzecz podniesienia poziomu bezpieczeństwa, jakości wyposażenia (doposażenia w sprzęt umożliwiający atrakcyjne i efektywne nauczanie zdalne) oraz zminimalizowania kosztów eksploatacyjnych.
- Rozwój, modernizacja i dostosowanie infrastruktury społecznej na terenie powiatu strzeleckiego do uwarunkowań społeczno-demograficznych.
- Rozwój i utrzymanie infrastruktury sportowej i rekreacyjnej na terenie powiatu strzeleckiego.
- Rozwój infrastruktury dla osób z niepełnosprawnościami, w tym niwelowanie barier architektonicznych i wdrażanie zasad dostępności.
- Tworzenie i rewitalizacja istniejących przestrzeni publicznych, w tym renowacja miejsc spotkań dla mieszkańców powiatu strzeleckiego.
- Ochrona dziedzictwa kulturowego, w tym ochrona i rewaloryzacja zabytków.
- Działania lobbujące na rzecz zwiększenia dostępności transportowej powiatu strzeleckiego, w tym współpraca z partnerami instytucjonalnymi (zarządcami sieci systemu transportowego) na rzecz poprawy dostępności transportowej.

Infrastruktura	
Cel strategiczny 1.	Budowanie atrakcyjności inwestycyjnej obszaru w oparciu o nowoczesną infrastrukturę i ochronę środowiska naturalnego
Cel operacyjny 1.3	Przeciwdziałanie zmianom klimatu

Kierunki działań:

- Wspieranie i promocja proekologicznych rozwiązań, w tym zwiększających wykorzystanie odnawialnych źródeł energii.
- Projektowanie i wdrażanie rozwiązań prośrodowiskowych.
- Wspieranie i realizowanie projektów w zakresie edukacji ekologicznej.
- Zwiększenie efektywności energetycznej oraz zmniejszenie energochłonności budynków użyteczności publicznej.
- Podejmowanie działań związanych ze zwiększeniem retencji wód.
- Ochrona bioróżnorodności środowiska naturalnego.
- Prowadzenie działań edukacyjnych w zakresie ochrony jakości powietrza.
- Wspieranie przedsięwzięć mających na celu ograniczenie niskiej emisji.
- Zrównoważone udzielanie pozwoleń na wprowadzanie pyłów lub gazów do powietrza.
- Zwiększanie lesistości i poprawa stanu lasów.
- Termomodernizacje obiektów użyteczności publicznej oraz budynków pozostających własnością samorządu powiatu strzeleckiego.

Usługi publiczne

Cel strategiczny 2.	Poprawa dostępności oraz podniesienie jakości świadczonych przez powiat strzelecki usług publicznych
Cel operacyjny 2.1	Rozwijanie systemu szkolnictwa

Kierunki działań:

- Współpraca szkół i placówek oświatowych powiatu strzeleckiego z sektorem przedsiębiorstw w celu dostosowania oferty edukacyjnej do potrzeb rynku pracy.
- Realizacja systemowych projektów na rzecz poprawy jakości edukacji w szkołach i placówkach oświatowych.
- Organizacja i promowanie kształcenia ustawicznego oraz innych form podnoszenia kwalifikacji zawodowych dla osób dorosłych.
- Podnoszenie kompetencji zawodowych nauczycieli.
- Rozwijanie wymiany międzynarodowej młodzieży ze szkół i placówek oświatowych powiatu strzeleckiego.
- Rozwój form doradztwa zawodowego.
- Wspieranie młodzieży szczególnie uzdolnionej ze szkół powiatu strzeleckiego.
- Rozwój pozalekcyjnych form edukacji w powiecie strzeleckim.
- Rozwijanie nowoczesnych metod kształcenia m.in. różnych form edukacji zdalnej.
- Wspieranie zasobów i działalności wszystkich placówek oświatowych

Cel operacyjny 2.2	Przeciwdziałanie nierównościami społecznym
--------------------	--

Kierunki działań:

- Wspieranie inicjatyw i działań na rzecz wyrównywania szans, integracji społecznej oraz wzmocnienia solidarności społecznej.
- Aktywne kształtowanie polityki senioralnej na terenie powiatu strzeleckiego.
- Tworzenie i wspieranie programów i projektów dotyczących aktywizacji beneficjentów pomocy społecznej.
- Wspieranie i promowanie rodzinnych form pieczy zastępczej.
- Realizacja programów na rzecz rodziny i systemu pieczy zastępczej, w tym zapewnienie mieszkań chronionych dla usamodzielniających się wychowanków.
- Realizacja programów na rzecz osób niepełnosprawnych.
- Realizacja programów na rzecz wsparcia dzieci i młodzieży o szczególnych potrzebach.
- Działania edukacyjno-profilaktyczne ukierunkowane na wzmocnienie kondycji rodziny oraz wzmocnienie systemu wsparcia psychologicznego dla dzieci i młodzieży.

Cel operacyjny 2.3	Sprawny system usług zdrowotnych
--------------------	----------------------------------

Kierunki działań:

- Realizacja programów profilaktycznych na terenie powiatu strzeleckiego skierowanych do wszystkich grup wiekowych: dzieci, młodzieży, dorosłych oraz seniorów.
- Wspieranie lub powierzanie realizacji zadań publicznych z zakresu promocji i ochrony zdrowia podmiotom działającym w sferze pożytku publicznego.
- Rozwój infrastruktury ochrony zdrowia i zmniejszenie nierówności społecznych w dostępie do opieki zdrowotnej.
- Ograniczenie występowania najpoważniejszych problemów zdrowotnych wśród mieszkańców.
- Inwestycje w infrastrukturę zdrowotną, doposażenie oraz wymiana sprzętu w Szpitalu Powiatowym im. Prałata J. Glowatzkiego.

Usługi publiczne

Cel strategiczny 2.	Poprawa dostępności oraz podniesienie jakości świadczonych przez powiat strzelecki usług publicznych
Cel operacyjny 2.4	Aktywizacja lokalnego rynku pracy

Kierunki działań:

- Aktywizacja osób zaliczanych do grup defaworyzowanych, w tym biernych na rynku pracy, poprzez realizację skierowanych do nich programów.
- Wspieranie pracodawców w tworzeniu miejsc pracy i rozwoju kompetencji pracowników.
- Współpraca z przedsiębiorcami, otoczeniem biznesu i jednostkami samorządu terytorialnego w zakresie wsparcia rynku pracy.
- Promowanie usług i instrumentów rynku pracy, w tym narzędzi ekonomii społecznej i solidarnej.
- Promowanie idei uczenia się przez całe życie w zakresie podnoszenia kwalifikacji pracowników i pracodawców.

Cel operacyjny 2.5	Wzmocnienie jakości świadczonych usług administracyjnych
--------------------	--

Kierunki działań:

- Rozwój e-administracji i systemów informacji przestrzennej.
- Poprawa efektywności współpracy między jednostkami organizacyjnymi powiatu.
- Intensyfikacja współpracy zagranicznej powiatu.
- Podejmowanie aktywnej współpracy z organizacjami pozarządowymi i administracją rządową.
- Tworzenie warunków rozwoju i wspieranie rozwoju kompetencji i umiejętności pracowników Starostwa Powiatowego i jednostek organizacyjnych powiatu strzeleckiego.
- Utworzenie nowej komórki w strukturze organizacyjnej Starostwa zajmującej się obsługą mieszkańców.
- Podniesienie jakości świadczonych usług oraz funkcjonowania Starostwa Powiatowego i jednostek organizacyjnych powiatu strzeleckiego.

Cel operacyjny 2.6	Ograniczanie wykluczenia komunikacyjnego poprzez rozwijanie systemu transportu publicznego
--------------------	--

Kierunki działań:

- Organizacja transportu publicznego ograniczająca zjawisko wykluczenia komunikacyjnego.
- Działania lobbingowe na rzecz zwiększenia dostępności komunikacyjnej powiatu strzeleckiego, w tym współpraca z partnerami instytucjonalnymi (zarządcami sieci systemu transportowego) na rzecz poprawy dostępności komunikacyjnej.
- Poprawa połączeń komunikacyjnych pomiędzy gminami powiatu strzeleckiego.
- Współpraca w zakresie planowania i realizacji zrównoważonego publicznego transportu zbiorowego.
- Tworzenie centrów przesiadkowych oraz intermodalnych rozwiązań komunikacyjnych.

Wspólnota i tożsamość

Cel strategiczny 3.	Tworzenie aktywnego i zintegrowanego społeczeństwa obywatelskiego
Cel operacyjny 3.1	Stymulowanie wspólnoty mieszkańców poprzez wspieranie inicjatyw i podmiotów społeczeństwa obywatelskiego

Kierunki działań:

- Skuteczna komunikacja między władzą lokalną a mieszkańcami za pośrednictwem nowoczesnych narzędzi, w tym elektronicznych.
- Wzmacnianie poczucia tożsamości terytorialnej, kulturowej i społecznej powiatu strzeleckiego.
- Wspieranie inicjatyw lokalnych w wymiarze instytucjonalnym i nieformalnym.
- Rozwój i promocja wolontariatu w różnych dziedzinach życia społecznego.
- Organizowanie wydarzeń mających znaczenie dla rozwoju i upowszechniania rekreacji, wypoczynku, kultury, sportu i nauki.
- Wspieranie działalności organizacji społecznych w zakresie pozyskiwania przez nie zewnętrznych źródeł finansowania ich działalności.
- Zlecanie zadań własnych organizacjom pozarządowym poprzez mechanizm outsourcingu usług publicznych.
- Wspieranie działalności sportowej prowadzonej przez organizacje społeczne i placówki oświatowe.
- Współpraca władz gmin i powiatu z NGO w zakresie rozwiązywania problemów społecznych oraz stosowanie klauzul społecznych.

Cel operacyjny 3.2	Budowanie tożsamości zamieszkujących obszar w oparciu o zwiększenie dostępności oferty kulturalnej
---------------------------	--

Kierunki działań:

- Wspieranie przez powiat strzelecki działalności kulturalnej prowadzonej przez organizacje społeczne, placówki oświatowe oraz instytucje kultury, ze szczególną rolą Powiatowego Centrum Kultury w Strzelcach Opolskich.
- Organizacja imprez sportowych, rekreacyjnych i wydarzeń społeczno-kulturalnych na terenie powiatu.
- Upowszechnianie aktywności fizycznej oraz zdrowego stylu życia wśród mieszkańców.
- Promocja powiatu strzeleckiego, w tym w zakresie wydarzeń w obszarze kultury, sportu i edukacji poprzez lokalne media tradycyjne oraz social media.
- Wspieranie działalności kulturalnej w zakresie dostosowania do stanu epidemii oraz innych sytuacji kryzysowych.
- Wspieranie lub powierzanie realizacji zadań publicznych podmiotom działającym w sferze pożytku publicznego np. organizacjom pozarządowym.

Cel operacyjny 3.3	Zwiększanie poziomu bezpieczeństwa na terenie powiatu strzeleckiego
---------------------------	---

Kierunki działań:

- Działania na rzecz wzmacniania wysokiego poziomu bezpieczeństwa przez mieszkańców.
- Wspieranie wyposażenia służb odpowiedzialnych za bezpieczeństwo na terenie powiatu strzeleckiego (straż pożarna, policja, ratownictwo medyczne).
- Działania na rzecz poprawy funkcjonowania jednostek ochrony przeciwpożarowej i przeciwpowodziowej.
- Ochrona praw konsumentów.

Wspólnota i tożsamość

Cel strategiczny 3.	Tworzenie aktywnego i zintegrowanego społeczeństwa obywatelskiego
---------------------	---

- Poprawa bezpieczeństwa istniejących ciągów rowerowych i pieszych oraz poprawa bezpieczeństwa na drogach powiatowych.
- Prowadzenie działań edukacyjnych i informacyjnych związanych z podniesieniem poziomu bezpieczeństwa.
- Monitorowanie i informowanie o zagrożeniach.
- Współpraca w zakresie działań prewencyjnych oraz działań w przypadku wystąpienia zagrożeń (np. stanu zagrożenia epidemiologicznego).

Cel operacyjny 3.4	Dbałość o dziedzictwo historyczne i kulturowe Powiatu Strzeleckiego
--------------------	---

Kierunki działań:

- Promocja dziedzictwa kulturowego powiatu poprzez działania edukacyjne w szkołach oraz marketingowe.
- Ochrona i rewaloryzacja zasobów dziedzictwa kulturowego.
- Współpraca na rzecz ochrony dziedzictwa kulturowego i opieki nad zabytkami.

V.5 Priorytetowe zadania strategiczne

	Tytuł zadania / przedsięwzięcia / projektu	Miejsce realizacji, lokalizacja	Planowany termin realizacji projektu
1	Remont instalacji wodnej i kanalizacji	Centrum Kształcenia Zawodowego i Ustawicznego w Strzelcach Opolskich	2023r.
2	Adaptacja części pomieszczenia magazynowego na pracownię logistyki		2021
3	Wyłożenie kostką brukową chodnika wzdłuż parkingu w miejsce trylinki betonowej		2025
4	Projekty drogowe	Rozbudowa drogi powiatowej 1807 O Strzelce Opolskie – Krasiejów na odcinku Rozmierka – Grodzisko – Kadłub	Dokumentacja projektowa realizowana w latach 2019 – 2020, założenie podziału projektu na trzy etapy realizacyjne, wstępny termin realizacji 2021 – 2030 r.
5		Rozbudowa drogi powiatowej 2133 O ul. Kościuszki w Kolonowskiem na odcinku od DW 463 do ul. Żeromskiego	Wykonanie dokumentacji projektowej w latach 2021 – 2022, wstępny termin realizacji zadania 2023 – 2030 r.
6		Przebudowa drogi powiatowej 1461 O Sieroniuwice - Ujazd na odcinku Jaryszów – Ujazd wraz z budową ścieżki rowerowej.	Wykonanie dokumentacji projektowej w latach 2021 – 2022, wstępny termin realizacji zadania 2023 – 2030 r.
7		Przebudowa drogi powiatowej 1401 O Zdieszowice – Leśnica – Zalesie Śląskie na odcinku Leśnica - Lichynia wraz z budową ścieżki rowerowej oraz przebudowa drogowych obiektów inżynierskich	Inwestycja przygotowana dokumentacyjnie do realizacji, planowany termin uzyskania pozwolenia na budowę to czerwiec 2020 r., wstępny termin realizacji zadania 2022 – 2030 r.
8		Poprawa dostępu do Centrum Pielgrzymkowo-Rekreacyjno-Turystycznego Góra Św. Anny poprzez usprawnienie komunikacyjne drogi powiatowej 1808 O DW 409 - Zdieszowice / Przebudowa drogi powiatowej 1808 O DW 409 – Zdieszowice – Etap 1	Inwestycja przygotowana dokumentacyjnie do realizacji, wstępny termin realizacji zadania 2022 – 2030 r.
9		Poprawa dostępu do Centrum Pielgrzymkowo - Rekreatywno - Turystycznego Góra Św. Anny poprzez usprawnienie komunikacyjne drogi powiatowej 1808 O DW 409 - Zdieszowice / Przebudowa drogi powiatowej 1808 O DW 409 – Zdieszowice – Etap 3	Inwestycja przygotowana dokumentacyjnie do realizacji, wstępny termin realizacji zadania 2022 – 2030 r.
10		Rozbudowa drogi powiatowej 1815 O Izbicko - Grodzisko na odcinku Izbicko - Krośnica	Wykonanie dokumentacji projektowej w latach 2021 – 2022, wstępny termin realizacji zadania 2023 – 2030 r.

	Tytuł zadania / przedsięwzięcia / projektu	Miejsce realizacji, lokalizacja	Planowany termin realizacji projektu
11		Poprawa stanu technicznego dróg powiatowych i rozwój powiatowej infrastruktury drogowej poprzez budowę chodników wraz z odwodnieniem, odnowę nawierzchni bitumicznych dróg oraz przebudowę obiektów mostowych w stanie przedawaryjnym	Wstępny termin realizacji zadania 2021 – 2030 r. Zadania budowy chodników w ciągach dróg powiatowych dla których Gminy zadeklarowały dofinansowanie, są zadaniami o charakterze priorytetowym.
12		Rozbudowa układu komunikacyjnego ulic Kozielskiej, Dolińskiej i Mickiewicza w Strzelcach Opolskich	2022
13	Utworzenie jednostki Centrum Usług Wspólnych	Strzelce Opolskie	Lata 2021 -2022
14	Stworzenie stanowiska promującego Powiat Strzelecki	Starostwo Powiatowe w Strzelcach Opolskich/ Powiatowe Centrum Kultury w Strzelcach Opolskich	Rok 2021
15	Utworzenie interaktywnego - sensorycznego placu zabaw dla dzieci	Powiatowe Centrum Kultury w Strzelcach Opolskich.	Termin realizacji 2021-2023
16	Termomodernizacja ścian zabytkowego zamku	Zawadzkie, ul. Czarna	2021-2030
17	Termomodernizacja pokrycia dachowego na budynku mieszkalnym Pawilon 1980	Budynek DPS ul. Czarna	2020-2025
18	Termomodernizacja budynków mieszkalnych DPS Zawadzkie	Budynek DPS ul. Czarna	2021-2030
19	Uzupełnienie ubytków w elewacji, malowanie na zewnątrz i wewnątrz sali gimnastycznej	Strzelce Op. ul. Krakowska 38	2021
20	Budowa mieszkań chronionych dla usamodzielniających się wychowanków pieczy zastępczej	Powiat Strzelecki	2021-2030
21	EkoSkwerek	Teren zielony przylegający do parkingu za budynkiem Strzeleckiego Starostwa	2021-2030
22	„Ochrona dziedzictwa kulturowego Pomnika Historii Góra Św. Anny”	Projekt zlokalizowany jest w województwie opolskim, powiecie strzeleckim, Gminie Leśnica (sołectwo Góra Św. Anny)	2021-2030
23	Termomodernizacja budynku Szkolnego Schroniska Młodzieżowego w Górze Św. Anny	SSM w Górze Św. Anny	II kwartał 2021 - IV kwartał 2022
24	Przebudowa systemu grzewczego wraz z wymianą instalacji elektrycznej, wymianą pokrycia dachowego i dociepleniem podłóg CKZiU w Strzelcach Opolskich	Centrum Kształcenia Zawodowego i Ustawicznego w Strzelcach Opolskich, ul. Powstańców Śl. 3, 47-100 Strzelce Opolskie	2021-2030
25	Termomodernizacja budynku Starostwa Powiatowego w Strzelcach Opolskich wraz z wykorzystaniem odnawialnych źródeł energii	ul. Jordanowska 2, 47-100 Strzelce Opolskie	2021-2030
26	Wymiana instalacji centralnego ogrzewania w budynku Liceum Ogólnokształcącego z Oddziałami Dwujęzycznymi im. W. Broniewskiego w Strzelcach Opolskich	Liceum Ogólnokształcącym z Oddziałami Dwujęzycznymi im. W. Broniewskiego, ul. Krakowska 38, 47-100 Strzelce Opolskie	2021-2030
27	Budowa pochylni dla osób niepełnosprawnych do budynku Powiatowego Urzędu Pracy w Strzelcach Opolskich	Strzelce Opolskie, ul. Gogolińska 2a	2021/2022 rok
28	Stworzenie sieci ścieżek rowerowych poprawiających bezpieczeństwo mieszkańców Subregionu Kędzierzyńsko-Strzeleckiego wraz z możliwością promocji obiektów dziedzictwa		2021-2027

	Tytuł zadania / przedsięwzięcia / projektu	Miejsce realizacji, lokalizacja	Planowany termin realizacji projektu
	kultury regionalnej Śląska Opolskiego, w tym kuchni regionu opolskiego "szlakiem kluski, rolady i modrej kapusty"		
29	Inwentaryzacja wraz z rewitalizacją walorów przyrodniczych parku DPS Strzelce Opolskie filia Szymiszów przestrzeń publiczna zamieszkała przez seniorów i mieszkańców, ochrona krajobrazu i przestrzeni		2021-2027
30	Zrównoważony proekologiczny (zielony) transport publiczny w części obszaru funkcjonalnego, jako efekt zakupu i modernizacji taboru, w tym elektrycznego, w ramach działalności Związku „Jedź z Nami” wraz z modernizacją dworca przesiadkowego dla udogodnień podróży umożliwiającej mobilność pracowników		2021-2027
31	Fotowoltaika w budynkach publicznych Powiatu Strzeleckiego (między innymi szkoły, Starostwo, PCK) wraz ze stworzeniem inteligentnego systemu zarządzania dystrybucją - efektywnego zarządzania energią w strukturze wydatków publicznych na wysoko sprawnej kogeneracji		2021-2027
32	Rozbudowa największej w województwie opolskim szkoły CKZiU w Strzelcach Opolskich w celu zwiększenia atrakcyjności oferty kształcenia zawodowego wpływającego na atrakcyjny - nowatorski rozwój kształcenia praktycznego w branżach obszaru funkcjonalnego wynikającego z potrzeb rynku pracy Subregionu Kędzierzyńsko-Strzeleckiego		2021-2027
33	Poprawa bezpieczeństwa na terenie placówek oświatowych Subregionu Kędzierzyńsko-Strzeleckiego poprzez przebudowę wielofunkcyjnego kompleksu sportowego wraz z ogrodzeniem, oświetleniem i monitoringiem przy Liceum Ogólnokształcącym z Oddziałami Dwujęzycznymi im. W. Broniewskiego w Strzelcach Opolskich oraz budowa hali sportowej wraz z łącznikiem, oświetleniem i monitoringiem przy Centrum Kształcenia Zawodowego i Ustawicznego w Strzelcach Opolskich		2021-2027
34	Rozbudowa Szpitala Powiatowego im. Prałata J. Głowatzkiego o ZOL oraz poradnie przyszpitalne wraz z modernizacją Centralnej Sterylizacji Szpitala		2021-2027
35	Rewitalizacja części zdegradowanego terenu dworca autobusowego PKS w Strzelcach Opolskich poprzez budowę Centrum Edukacji i Wsparcia Dziecka oraz Rodziny		2021-2027
36	Rozbudowa sceny i sali widowiskowej w Strzelcach Opolskich wraz z innowacyjnym wyposażeniem w celu rozwoju i promowania dziedzictwa kulturowego i usług kulturowych we współpracy z gminnymi ośrodkami kultury Subregionu Kędzierzyńsko-Strzeleckiego		2021-2027
37	Rewitalizacja terenu zdegradowanego - Zespół Placówek Oświatowych w Leśnicy		2021-2027
38	Potęga umysłu	Strzelce Op. ul. Krakowska 38	2021-2030

	Tytuł zadania / przedsięwzięcia / projektu	Miejsce realizacji, lokalizacja	Planowany termin realizacji projektu
39	Promocja pieczy zastępczej	Powiat Strzelecki - siedziba PCPR, ul. Chrobrego 5, Strzelce Opolskie	2021-2030
40	Platforma online do obsługi wniosków składanych w ramach otwartych konkursów ofert oraz w trybie art.19a	online	Na bieżąco od roku 2021
41	„KONSUMENT NA CZASIE” – coroczny powiatowy konkurs świadomości konsumenckiej	Powiat Strzelecki	W każdym roku w miesiącach 05-06
42	40 + z matematyki dla każdego ucznia naszego liceum	Strzelce Op. ul. Krakowska 38	2021 do 2030
43	Cykl szkoleń dla seniorów z obsługi komputera, zakładania profilu zaufanego, składania wniosków elektronicznie	Powiat Strzelecki (np. Powiatowe Centrum Kultury)	2021-2022
44	Powiatowe Święto Chleba	Park Miejski w Strzelcach Opolskich	Corocznie ostatnia niedziela września
45	Zadbaj o siebie – cykl spotkań profilaktycznych, m.in. „Różowy czwartek”	Starostwo Powiatowe w Strzelcach Opolskich lub Powiatowe Centrum Kultury w Strzelcach Opolskich	„Różowy czwartek” – corocznie w październiku, pozostałe spotkania po uzgodnieniu terminów.

Źródło: Starostwo Powiatowe w Strzelcach Opolskich

VI System wdrażania

VI.1 Podmioty odpowiedzialne za wdrażanie

Niniejsza Strategia Powiatu Strzeleckiego na lata 2021-2030, stanowi dokument określający cele i działania Powiatu w perspektywie długookresowej. W celu zapewnienia konsekwentnej realizacji zapisów przyjętych w Strategii, należy zagwarantować narzędzia oraz warunki organizacyjne i instytucjonalne służące do implementacji i weryfikacji tych postanowień.

Podmiotem odpowiedzialnym będzie tylko Powiat Strzelecki wraz z jego komórkami organizacyjnymi, ponieważ strategia ma dotyczyć wyłącznie zadań przypisanych ustawą powiatom.

Organem nadzorującym realizację założeń strategicznych będzie Rada Powiatu, natomiast za sam proces wdrażania Strategii odpowiedzialny będzie Zarząd Powiatu Strzeleckiego ze Starostą Strzeleckim na czele. Faktyczna realizacja poszczególnych celów operacyjnych i wskazanych w ich ramach zadań oraz pozyskiwanie środków na ich sfinansowanie spoczywać będzie na właściwych komórkach organizacyjnych Starostwa Powiatowego w Strzelcach Opolskich oraz na odpowiednich powiatowych jednostkach organizacyjnych.

VI.2 Monitorowanie wskaźników

System monitorowania Strategii jest procesem ciągłym, mającym na celu analizę stanu zaawansowania wdrażania zapisów dokumentu. Obejmuje on monitorowanie działań zarówno podmiotów prywatnych jak i publicznych. Istotą systemu monitorowania i ewaluacji jest ocena stopnia i skutków wdrażania działań strategicznych. Przeprowadzony monitoring powinien dać odpowiedź na pytanie o stopień realizacji określonych zadań i osiągnięcia celów, zaś systematyczna obserwacja zmian zachodzących w ramach poszczególnych celów i zadań pozwoli na ewaluację zapisów dokumentu, co może stać się podstawą do jego aktualizacji.

Monitoring i ewaluacja odbywać się będą na dwóch płaszczyznach:

	Płaszczyźnie strategicznej
	Płaszczyźnie operacyjnej

System monitorowania na płaszczyźnie strategicznej dotyczy monitorowania podstawowych parametrów dokumentu (np. ludność, powierzchnia), monitorowania skutków realizacji oraz stopnia realizacji celów Strategii. System monitorowania na płaszczyźnie strategicznej będzie realizowany w cyklach dwuletnich, od momentu uchwalenia Strategii przez Radę Powiatu.

VI.3 Ewaluacja

Ewaluacja Strategii czyli ocena stopnia realizacji jej celów i efektów powinna być dokonana według metodologii Unii Europejskiej. Według Komisji Europejskiej ewaluacja to ocena interwencji publicznej pod kątem jej rezultatów, oddziaływania oraz potrzeb, które ma spełniać/miała zaspokoić. Zgodnie z wytycznymi i praktyką europejską w badaniu ewaluacyjnym stosować należy pięć kryteriów ewaluacyjnych:

Trafność	zestawienie nakładów np. ilość środków, wysiłków do efektów, określenie czy realizowano możliwie racjonalnymi kosztami nakładami, czy inne metody byłyby skuteczniejsze.
Efektywność	oznacza odwołanie do zadań powiatu, ustawy, przepisów, określenie czy działanie odpowiada potrzebom, uzasadnienie merytorycznego działania.
Skuteczność	określenie na ile osiągnięto zamierzone cele, stopień realizacji (częściowo, w pełni).
Użyteczność (przydatność)	określenie dla jakich konkretnie grup działanie jest użyteczne
Trwałość	określenie czy działanie jest trwałe, czy zachowana jest ciągłość działań, jego długookresowość.

Każda ewaluacja polityk publicznych jest nie tylko oceną działań w określonym czasie, ale także działaniem pozwalającym na stałe ich doskonalenie oraz tworzenie nowych działań, stosownych do zmieniających się warunków i potrzeb. Jedną z funkcji ewaluacji jest więc wzmocnienie procesu programowania strategicznego rozwoju Powiatu Strzeleckiego. W 2025 r. przewiduje się dokonanie okresowej ewaluacji stopnia realizacji Strategii oraz w razie konieczności, jej aktualizacji, szczególnie w przypadku zaistnienia zmian prawnych, organizacyjnych, finansowych, istotnych dla funkcjonowania i rozwoju Powiatu Strzeleckiego.

Ewaluacja powinna być związana z nową perspektywą finansową Unii Europejskiej (2021-2027). Zmiany w zapisach Strategii Rozwoju Powiatu Strzeleckiego mogą wynikać także z powstania nowych dokumentów strategicznych na poziomie kraju i Unii Europejskiej lub pojawienia się nowych, znaczących dla rozwoju powiatu instrumentów prawnych, finansowych itp.

Spis tabel i wykresów

Tabela 1 Powierzchnia form ochrony przyrody w poszczególnych gminach.....	20
Tabela 2 Dochody budżetów gmin powiatu strzeleckiego działu: Rolnictwo, leśnictwo, łowiectwo i rybactwo w 2018 r.	25
Tabela 3 Ocena stanu wybranych JCWP na terenie powiatu strzeleckiego	25
Tabela 4 Sieć wodociągowa i kanalizacyjna na terenie powiatu strzeleckiego	27
Tabela 5 Odpady komunalne zebrane selektywnie i zmieszane w powiecie strzeleckim w 2018 r.	28
Tabela 6 Emisja zanieczyszczeń powietrza z zakładów szczególnie uciążliwych w powiecie strzeleckim w latach 2014-2019	29
Tabela 7 Wskaźniki dotyczące zdarzeń wymagających udziału jednostek ochrony przeciwpożarowej w 2019 r.	31
Tabela 8 Ewidencja dróg powiatu strzeleckiego w podziale na klasy.....	39
Tabela 9 Ewidencja ulic miejskich powiatu strzeleckiego w podziale na gminy	41
Tabela 10 Wydatki na inwestycje drogowe.....	43
Tabela 11 Sieć komunikacyjna o charakterze użyteczności publicznej – powiatowo-gminne linie komunikacyjne	44
Tabela 13 Rodzaj pomocy świadczonej dla wybranych grup beneficjentów w powiecie strzeleckim w latach 2014-2019 r.	66
Tabela 14 Charakterystyka Służby Zdrowia w powiecie strzeleckim (stan na rok 2019) r.	68
Tabela 15 Apteki w powiecie strzeleckim (stan na rok 2019) r.	69
Tabela 16 Przestępstwa w powiecie strzeleckim w latach 2014 – 2019.....	71
Tabela 17 Przemoc domowa w powiecie strzeleckim w latach 2014 – 2019.....	71
Tabela 18 Zestawienie niebezpiecznych zdarzeń drogowych w 2019 r.	72
Tabela 19 Zestawienie kontroli stanu trzeźwości kierowców w latach 2014-2019	72
Tabela 20 Liczba zdarzeń w których interweniowała straż pożarna na terenie powiatu strzeleckiego w latach 2014-2019 ...	73
Tabela 21 Dochody budżetu	81
Tabela 22 Wydatki budżetu.....	81
Tabela 23 wydatki na inwestycje.....	82
Tabela 24 Twój 1 % podatku	82
Wykres 1 Liczba ludności powiatu strzeleckiego w latach 2009 - 2019.....	13
Wykres 2 Ludność w miastach w % ogółu ludności w latach 2009 - 2019.....	13
Wykres 3 Liczba ludności powiatu strzeleckiego z podziałem na płeć w latach 2009 - 2019.....	14
Wykres 4 Przyrost naturalny w powiecie strzeleckim w latach 2009 - 2019.....	14
Wykres 5 Saldo migracji powiatu strzeleckiego w latach 2009 - 2019	15
Wykres 6 Saldo migracji powiatu strzeleckiego w latach 2009 - 2019 w podziale na migrację wewnętrzną i zagraniczną.....	15
Wykres 7 Piramida wieku dla ludności powiatu strzeleckiego w roku 2019 r.	16
Wykres 8 Struktura mieszkańców powiatu strzeleckiego w grupach wiekowych w kategorii aktywności na rynku pracy w latach 2009-2019	17
Wykres 9 Struktura wieku w powiecie strzeleckim w porównaniu do województwa opolskiego w 2009 i 2019 r.	18
Wykres 10 Ludność w wieku poprodukcyjnym na 100 osób w wieku przedprodukcyjnym w latach 2009-2019	18
Wykres 11 Prognozowana liczba mieszkańców w powiecie strzeleckim oraz województwie opolskim	19
Wykres 12 Struktura użytkowania gruntów powiatu strzeleckiego	23
Wykres 13 Użytki rolne powiatu strzeleckiego	24
Wykres 14 Struktura bezrobocia w powiecie strzeleckim w latach 2009-2019	32
Wykres 15 Udział zarejestrowanych bezrobotnych w grupie osób w wieku produkcyjnym wg płci w latach 2009-2019	33

Wykres 16 Bezrobotni wg płci w 2019 r. i w czerwcu 2020 [os.]	33
Wykres 17 Wybrane kategorie bezrobotnych w latach 2015-2019 r. [os.].....	34
Wykres 18 Liczba pracujących ogółem w latach 2009 – 2018 r. – ujęcie porównawcze	34
Wykres 19 Pracujący na 1 000 mieszkańców – ujęcie porównawcze	35
Wykres 20 Wykaz dróg w powiecie strzeleckim według klas	40
Wykres 21 Podmioty gospodarki narodowej wpisane do rejestru REGON na terenie pow. strzeleckiego.....	45
Wykres 22 Wskaźniki gospodarcze – porównanie za rok 2019	46
Wykres 24 Struktura gospodarki w powiecie strzeleckim wg sekcji i działów PKD 2007 w 2019 r.	47
Wykres 25 Przedsiębiorstwa w powiecie strzeleckim pod względem wielkości zatrudnienia – dynamika 2010 - 2019 r.	48
Wykres 26 Przeciętne wynagrodzenie brutto w 2019 r. – ujęcie porównawcze	49
Wykres 27 Średnie zarobki brutto w powiatach w relacji do Polski – dynamika 2010 – 2019 r.	50
Wykres 28 Przeciętne miesięczne wynagrodzenia brutto w relacji do średniej krajowej (Polska=100) - dynamika	51
Wykres 29 Liczebność dzieci objętych opieką w przedszkolach i uczniów w szkołach na terenie powiatu strzeleckiego w latach 2010, 2016, 2018 – dynamika zjawiska.....	62
Wykres 30 Wyniki pisemnych egzaminów maturalnych 2015-2019 r. – ujęcie porównawcze	63
Wykres 31 Osoby korzystające ze środowiskowej pomocy społecznej w powiecie strzeleckim wg kryterium dochodowego w latach 2009-2018 r.	64
Wykres 32 Zasięg korzystania ze środowiskowej pomocy społecznej w powiecie strzeleckim w latach 2009-2018 r.	65
Wykres 33 Lekarze (personel pracujący ogółem) na 10 tys. Ludności w latach 2010-2018.....	68
Wykres 34 Pielęgniarki i położne na 10 tys. ludności w latach 2009-2018.....	69
Wykres 35 Korzystający z oferty sportowej – porównanie	77
Wykres 36 Sport w powiecie strzeleckim– dynamika zjawiska.....	77
Wykres 37 Respondenci według płci [%]	87
Wykres 38 Przedział wiekowy badanych [%].....	87
Wykres 39 Ocena sytuacji materialnej ankietowanych [%].....	88
Wykres 40 Gdzie w perspektywie najbliższych 5-10 lat chciałabyś/chciałbyś mieszkać	88
Wykres 41 W pierwszej kolejności czuję się?	89
Wykres 42 W drugiej kolejności czuję się?.....	89
Wykres 43 Wykształcenie ankietowanych [%].....	90
Wykres 44 Status na rynku pracy [%]	90
Wykres 45 Miejsce zamieszkania [%]	91
Wykres 46 Czy powiat strzelecki jest dobrym miejscem do życia? [%]	91
Wykres 47 Czy gmina, w której zamieszkuję, jest dobrym miejscem do życia? [%]	92
Wykres 48 Od jak dawna zamieszkuje Pan(i) na terenie powiatu strzeleckiego włącznie z czasem zamieszkania w obecnej miejscowości? [%].....	92
Wykres 49 Ocena mieszkańców dotycząca elementów infrastruktury oraz ich dostępności na terenie gminy.....	93
Wykres 50 Ocena mieszkańców dotycząca elementów infrastruktury oraz ich dostępności na terenie gminy.....	94
Wykres 51 Co jest największą zaletą, mocną stroną, atutem zamieszkania na terenie powiatu strzeleckiego? [%].....	97
Wykres 52 Co jest największą wadą, słabą stroną zamieszkania na terenie powiatu strzeleckiego? [%]	98
Wykres 53 Co należało by poprawić w pierwszej kolejności w funkcjonowaniu powiatu w przeciągu najbliższych lat? [%]....	99
Wykres 54 Jeśli planuje Pan(i) zmianę miejsca zamieszkania proszę napisać dlaczego/co jest tego powodem?.....	100
Wykres 55 Deklaracja statusu zatrudnienia [%].....	101

Wykres 56 Lokalizacja miejsca pracy.....	101
Wykres 57 Czas dojazdu do pracy	101
Wykres 58 Płeć respondentów biorących udział w badaniu	102
Wykres 59 Wiek respondentów biorących udział w badaniu	102
Wykres 60 Ocena sytuacji materialnej rodziny.....	102
Wykres 61 Gdzie w perspektywie najbliższych 5-10 lat chciałabyś/chciałbyś mieszkać?	103
Wykres 62 Proszę zaznaczyć kim czujesz się myśląc o swojej tożsamości w pierwszej kolejności? Która tożsamość/tożsamości są dla najważniejsze?.....	103
Wykres 63 Proszę zaznaczyć, kim czujesz się myśląc o swojej tożsamości w drugiej kolejności? Która tożsamość/tożsamości są dla najważniejsze?.....	104
Wykres 64 Proszę wskazać, którą z gmin powiatu strzeleckiego zamieszkujesz?.....	104
Wykres 65 Czy uważasz, że powiat strzelecki jest dobrym miejscem do życia?.....	104
Wykres 66 Czy uważasz, że miejscowość, w której mieszkasz jest dobrym miejscem do życia?.....	105
Wykres 67 Spośród wymienionych elementów infrastruktury oraz oferty dostępnej na terenie zamieszkiwanej gminy, proszę określić jak oceniasz ich aktualny stan/dostępność.....	106
Wykres 68 Spośród wymienionych elementów infrastruktury oraz oferty dostępnej na terenie zamieszkiwanej gminy, proszę określić jak oceniasz ich aktualny stan/dostępność.....	107
Wykres 69 Rodzaj szkoły do której uczęszczają respondenci.....	108
Wykres 70 Co zamierzasz zrobić po ukończeniu aktualnej szkoły?.....	109
Wykres 71 Czy plany ewentualnego kontynuowania nauki lub pracy będą wiązały się z wyjazdem/opuszczeniem zamieszkiwanej miejscowości?.....	109
Wykres 72 Jeśli w celach kontynuowania nauki lub znalezienia pracy zamierzasz wyjechać poza zamieszkiwaną obecnie miejscowość, zaznacz gdzie prawdopodobnie wyjedziesz?	110
Wykres 73 W jaki sposób oceniasz poszczególne elementy związane z rynkiem pracy na terenie powiatu strzeleckiego? ..	110
Wykres 74 Czy nie czujesz się zagrożona / zagrożony perspektywą braku pracy, kiedy już skończysz naukę?.....	111
Wykres 75 Co zrobiłabyś / zrobiłbyś gdyby po zdobyciu przez Ciebie zawodu nie mógłbyś znaleźć odpowiedniej pracy?	111
Wykres 76 Ile czasu jesteś w stanie poświęcić, aby codziennie dojeżdżać do atrakcyjnej pracy?.....	112
Wykres 77 Czy podjąłbyś/podjęłaś już kiedykolwiek pracę, za którą otrzymałbyś/aś wynagrodzenie?.....	112