

**ZATWIERDZAM**



**POWIATOWY PLAN  
ZARZĄDZANIA KRYZYSOWEGO**

Opracował:

Wydział Zarządzania Kryzysowego  
Starostwa Powiatowego  
w Strzelcach Opolskich

## SPIS TREŚCI

	str.
1. Dokumenty odniesienia .....	4
2. Cel Powiatowego Planu Zarządzania Kryzysowego .....	7
3. Arkusz uzgodnień.....	8
4. Arkusz aktualizacji.....	11
5. Opinia Powiatowego Zespołu Zarządzania Kryzysowego.....	12
6. Rozdzielnik.....	13
I. Plan główny.....	15
1. Charakterystyka zagrożeń, ocena ryzyka ich wystąpienia oraz mapy ryzyka i mapy zagrożeń .....	16
1.1. Katalog zagrożeń.....	16
1.2. Powódź.....	18
1.3. Pożary.....	19
1.4. Huraganowy wiatr / trąba powietrzna.....	20
1.5. Mróz i opady śniegu.....	21
1.6. Susza i upał .....	22
1.7. Skażenie chemiczno-ekologiczne.....	23
1.8. Wystąpienie zdarzeń radiacyjnych.....	25
1.9. Zagrożenia epidemiczne i epidemia.....	26
1.10. Zagrożenia bezpieczeństwa paliwowego.....	27
1.11. Zakłócenia w dostawach energii elektrycznej .....	28
1.12. Zakłócenia w dostawach gazu .....	29
1.13. Zakłócenia w dostawach energii cieplnej .....	30
1.14. Zakłócenia w dostawach wody .....	31
1.15. Katastrofy budowlane.....	32
1.16. Katastrofy drogowe.....	33
1.17. Katastrofy kolejowe.....	34
1.18. Zagrożenie wystąpienia lub wystąpienie choroby zwierząt.....	35
1.19. Zagrożenie wystąpienia lub wystąpienie organizmu szkodliwego ..	36
1.20. Zagrożenia terrorystyczne.....	37
1.21. Awaria sieci teleinformatycznych.....	38
1.22. Strajki, zamieszki i demonstracje.....	39
1.23. Matryca budowy poziomu ryzyka wystąpienia zagrożenia .....	40
1.24. Mapy zagrożeń .....	41
1.24.1. Zagrożenie powodziowe .....	41
1.24.2. Pożary przestrzenne .....	42
1.24.3. Zagrożenia chemiczno-ekologiczne (transport NSCH) ...	43
1.24.4. Zagrożenie awarią elektrowni jądrowej .....	44
1.24.5. Potencjalne źródła epidemii i kierunki ich rozprzestrzeniania .....	45
1.24.6. Obiekty narażone na ataki terrorystyczne .....	46
2. Zadania i obowiązki uczestników zarządzania kryzysowego w formie siatki bezpieczeństwa.....	47
3. Zestawienie sił i środków planowanych do wykorzystania w sytuacjach Kryzysowych.....	49
3.1. Środki finansowe .....	49
3.2. Siły Komendy Powiatowej Państwowej Straży Pożarnej .....	49
3.3. Siły i środki Komendy Powiatowej Policji .....	50
3.4. Wykaz sił i środków podmiotów Krajowego Systemu Ratowniczo – Gaśniczego i jednostek ochrony przeciwpożarowej niebędących podmiotami KSRG .....	51
3.5. Siły i środki Powiatowej Stacji Sanitarno – Epidemiologicznej .....	72
3.6. Siły i środki Powiatowej Inspekcji Weterynaryjnej .....	73
3.7. Powiatowy oraz gminne magazyny przeciwpowodziowe i OC .....	74

- 3.8. Baza przedsiębiorstw prywatnych na potrzeby zarządzania kryzysowego .....
- 4. Zadania określone planami działań krótkoterminowych .....
- II. Zespół przedsięwzięć na wypadek sytuacji kryzysowych .....
- 1. Zadania w zakresie monitorowania zagrożeń.....
- 2. Tryb uruchamiania niezbędnych sił i środków, uczestniczących w realizacji planowanych przedsięwzięć na wypadek sytuacji kryzysowych .....
- 3. Procedury reagowania kryzysowego, określające sposób postępowania w sytuacjach kryzysowych .....
- 4. Standardowe procedury operacyjne.....
- 5. Współdziałanie sił w warunkach sytuacji kryzysowej .....
- III. Załączniki funkcjonalne planu głównego.....
- 1. Procedury realizacji zadań z zakresu zarządzania kryzysowego .....
- 2. Organizacja łączności.....
- 3. Organizacja systemu monitorowania zagrożeń, ostrzegania i alarmowania .....
- 4. Zasady informowania ludności o zagrożeniach i sposobach postępowania na wypadek zagrożeń.....
- 5. Organizacja ewakuacji z obszarów zagrożonych.....
- 6. Organizacja ratownictwa, opieki medycznej, pomocy społecznej oraz pomocy psychologicznej .....
- 7. Organizacja ochrony przed zagrożeniami charakterystycznymi dla danego obszaru .....
- 8. Wykaz zawartych umów i porozumień związanych z realizacją zadań zawartych w Planie Zarządzania Kryzysowego .....
- 9. Zasady oraz tryb oceniania i dokumentowana szkód.....
- 10. Procedury uruchamiania rezerw państwowych.....
- 11. Wykaz infrastruktury krytycznej znajdującej się na terenie powiatu strzeleckiego .....
- 12. Priorytety w zakresie ochrony oraz odtwarzania infrastruktury krytycznej.....

**Załączniki dodatkowe:**

1. Część graficzna do Powiatowego Planu Zarządzania Kryzysowego (mapa).
2. Powiatowy plan ewakuacji (przyjęcia) ludności II stopnia.
3. Plan operacyjny ochrony przed powodzią dla powiatu strzeleckiego.
4. Powiatowy plan dystrybucji preparatu jodowego w postaci tabletek jodowych.
5. Moduły zadaniowe stopni alarmowych i stopni alarmowych CRP dla Starostwa Powiatowego w Strzelcach Opolskich.
6. Dane identyfikacyjne pracowników służb technicznych działających na rzecz operatora telekomunikacyjnego wykonujących zadania związane z utrzymaniem (odtworzeniem) świadczeń telekomunikacji.
7. Wzór „Prośby w sprawie wydzielenia sił i środków SZ RP do wsparcia administracji publicznej w sytuacji kryzysowej”.
8. Wzór „Prośby w sprawie odwołania sił i środków SZ RP realizujących zadania wsparcia administracji publicznej w sytuacji kryzysowej”.
9. Wytyczne Ministra Spraw Wewnętrznych i Administracji w sprawie zasad i trybu udzielania jednostkom samorządu terytorialnego dotacji celowych z budżetu państwa na dofinansowanie zadań własnych związanych z remontem i odbudową obiektów budowlanych zniszczonych lub uszkodzonych w wyniku zdarzeń noszących znamiona klęski żywiołowej, w tym na przeciwdziałanie skutkom takich zdarzeń w przyszłości.
10. Zarządzenie nr 18 Prezesa Rady Ministrów z dnia 2 marca 2016 roku w sprawie wykazu przedsięwzięć i procedur systemu zarządzania kryzysowego.

# 1. Dokumenty odniesienia:

## 1. Akty prawne:

### a) ustawy:

- ustawa z dnia 26 kwietnia 2007 roku o **zarządzaniu kryzysowym**;
- ustawa z dnia 18 kwietnia 2002 roku o **stanie klęski żywiołowej**;
- ustawa z dnia 21 czerwca 2002 roku o **stanie wyjątkowym**;
- ustawa z dnia 12 marca 2004 roku o **pomocy społecznej**;
- ustawa z dnia 5 czerwca 1998 roku o **samorządzie powiatowym**;
- ustawa z dnia 21 marca 1985 roku o **drogach publicznych**;
- ustawa z dnia 24 sierpnia 1991 roku o **Państwowej Straży Pożarnej**;
- ustawa z dnia 24 sierpnia 1991 roku o **ochronie przeciwpożarowej**;
- ustawa z dnia z dnia 6 kwietnia 1990 roku o **Policji**;
- ustawa z dnia 7 lipca 1994 roku **Prawo budowlane**;
- ustawa z dnia 14 marca 1985 roku o **Państwowej Inspekcji Sanitarnej**;
- ustawa z dnia 23 lipca 2003 roku o **ochronie zabytków i opiece nad zabytkami**;
- ustawa z dnia 18 lipca 2001 roku **Prawo wodne**;
- ustawa z dnia 28 marca 2003 roku o **transporcie kolejowym**;
- ustawa z dnia 6 września 2001 roku o **transporcie drogowym**;
- ustawa z dnia 12 października 1990 roku o **Straży Granicznej**;
- ustawa z dnia 10 kwietnia 1997 roku **Prawo energetyczne**;
- ustawa z dnia 28 września 1991 roku o **lasach**;
- ustawa z dnia 29 stycznia 2004 roku o **Inspekcji Weterynaryjnej**;
- ustawa z dnia 15 grudnia 2000 roku o **Inspekcji Handlowej**;
- ustawa z dnia 24 maja 2002 roku o **Agencji Bezpieczeństwa Wewnętrznego oraz Agencji Wywiadu**;
- ustawa z dnia 20 lipca 1991 roku o **Inspekcji Ochrony Środowiska**;
- ustawa z dnia 29 listopada 2000 roku **Prawo atomowe**;
- ustawa z dnia 21 listopada 1967 roku o **powszechnym obowiązku obrony Rzeczypospolitej Polskiej**;
- ustawa z dnia 5 grudnia 2008 roku o **zapobieganiu oraz zwalczaniu zakażeń i chorób zakaźnych u ludzi**;
- ustawa z dnia 22 listopada 2002 roku o **wyrównywaniu strat majątkowych wynikających z ograniczenia w czasie stanu nadzwyczajnego wolności i praw człowieka i obywatela**;
- ustawa z dnia 6 września 2001 roku **Prawo farmaceutyczne**;
- ustawa z dnia 16 lutego 2007 roku o **zapasach ropy naftowej, produktów naftowych i gazu ziemnego oraz zasadach postępowania w sytuacjach zagrożenia bezpieczeństwa paliwowego państwa i zakłóceń na rynku naftowym**;
- ustawa z dnia 11 marca 2004 roku o **ochronie zdrowia zwierząt oraz zwalczaniu chorób zakaźnych zwierząt**;
- ustawa z dnia 18 grudnia 2003 roku o **ochronie roślin**;
- ustawa z dnia 21 grudnia 2000 roku o **jakości handlowej artykułów rolno-spożywczych**;
- ustawa z dnia 12 grudnia 2003 roku o **ogólnym bezpieczeństwie produktów**;
- ustawa z dnia 23 maja 1991 roku o **rozwiązywaniu sporów zbiorowych**;
- ustawa z dnia 7 czerwca 2001 roku o **zbiorowym zaopatrzeniu w wodę i zbiorowym odprowadzaniu ścieków**;
- ustawa z dnia 20 lipca 2000 roku o **ogłaszaniu aktów normatywnych i niektórych innych aktów prawnych**.

b) rozporządzenia:

- rozporządzenie Ministra Kultury z dnia 25 sierpnia 2004 roku **w sprawie organizacji i sposobu ochrony zabytków na wypadek konfliktu zbrojnego i sytuacji kryzysowych;**
- rozporządzenie Rady Ministrów z dnia 8 czerwca 1999 roku **w sprawie zasad oraz trybu ustalania i wypłaty odszkodowań za szkody poniesione w związku z akcjami zwalczania klęsk żywiołowych;**
- rozporządzenie Rady Ministrów z dnia 27 czerwca 2012 roku **w sprawie warunków i sposobu przygotowania oraz wykorzystywania podmiotów leczniczych na potrzeby obronne państwa oraz właściwości organów w tych sprawach;**
- rozporządzenie Rady Ministrów z dnia 27 kwietnia 2004 roku **w sprawie informacji wyprzedzającej dla ludności na wypadek zdarzenia radiacyjnego;**
- rozporządzenie Rady Ministrów z dnia 27 kwietnia 2004 roku **w sprawie określenia podmiotów właściwych w sprawach kontroli po zdarzeniu radiacyjnym żywności i środków żywienia zwierząt na zgodność z maksymalnymi dopuszczalnymi poziomami skażeń promieniotwórczych;**
- rozporządzenie Ministra Środowiska z dnia 2 grudnia 2015 roku **w sprawie szczegółowego zakresu informacji wymaganych do podania do publicznej wiadomości przez właściwe organy Państwowej Straży Pożarnej;**
- rozporządzenie Rady Ministrów z dnia 7 stycznia 2013 roku **w sprawie systemów wykrywania skażeń i powiadamiania o ich wystąpieniu oraz właściwości organów w tych sprawach;**

c) zarządzenia:

- Zarządzenie nr 18 Prezesa Rady Ministrów z dnia 2 marca 2016 roku w sprawie wykazu przedsięwzięć i procedur systemu zarządzania kryzysowego;
- Zarządzenie nr 68/17 Wojewody Opolskiego z dnia 30 czerwca 2017 roku w sprawie wprowadzenia do stosowania zaleceń do aktualizacji Powiatowych Planów Zarządzania Kryzysowego.

d) akty prawa miejscowego:

- Regulamin Organizacyjny Starostwa Powiatowego w Strzelcach Opolskich,
- Zarządzenie nr 53 / 2013 Starosty Strzeleckiego z dnia 14 października 2013 roku w sprawie organizacyjnego przygotowania działań w zakresie zarządzania kryzysowego oraz zasad wdrażania Powiatowego Planu Zarządzania Kryzysowego,
- Zarządzenie nr 54 / 2013 Starosty Strzeleckiego z dnia 14 października 2013 roku w sprawie powołania i funkcjonowania Powiatowego Zespołu Zarządzania Kryzysowego,
- Zarządzenie nr 55 / 2013 Starosty Strzeleckiego z dnia 14 października 2013 roku w sprawie przygotowania i przeprowadzenia ewakuacji ludności, zwierząt i mienia na wypadek powstania masowego zagrożenia dla życia i zdrowia,
- Zarządzenie nr 20/2017 z dnia 7 marca 2017 roku w sprawie organizacji i funkcjonowania Powiatowego Centrum Zarządzania Kryzysowego.

2. Plany zewnętrzne:

- „**Powiatowy Plan Ratowniczy**” – Komendant Powiatowy Państwowej Straży Pożarnej w Strzelcach Opolskich;
- „**Plany gotowości zwalczania:**”
  - **wysoce zjadliwej grypy ptaków – HPAI**”,
  - **afrykańskiego pomoru świń – ASF**”,
  - **choroby pęcherzykowej świń – SVD**”,

- **klasycznego pomoru świń – CSF**,
- **gąbczastej encefalopatii bydła – BSE**,
- **rzekomego pomoru drobiu – ND**
- **choroby zakaźnej zwierząt parzystokopytnych – FMD,**
- **zakaźnej martwicy układu krwiotwórczego ryb łososiowatych – IHN,**  
– Powiatowy Lekarz Weterynarii;
- Notatka uzgodnień w sprawie współdziałania Wojskowego Komendanta Uzuppełnień w Kędzierzynie – Koźlu ze Starostą Strzeleckim w zakresie zarządzania kryzysowego.

### 3. Plany wewnętrzne:

- **„Plan ewakuacji (przyjęcia) ludności II stopnia powiatu strzeleckiego”** – Wydział Zarządzania Kryzysowego Starostwa Powiatowego w Strzelcach Opolskich;
- **„Plan operacyjny ochrony przed powodzią powiatu strzeleckiego”** – Wydział Zarządzania Kryzysowego Starostwa Powiatowego w Strzelcach Opolskich;
- **„Powiatowy plan dystrybucji preparatu jodowego w postaci tabletek jodowych”** – Wydział Zarządzania Kryzysowego Starostwa Powiatowego w Strzelcach Opolskich.
- **„Moduły zadaniowe stopni alarmowych i stopni alarmowych CRP dla Starostwa Powiatowego w Strzelcach Opolskich”** – Wydział Zarządzania Kryzysowego Starostwa Powiatowego w Strzelcach Opolskich.

## 2. Cel Powiatowego Planu Zarządzania Kryzysowego

Powiatowy Plan Zarządzania Kryzysowego zwany dalej Planem – stanowi jedno z podstawowych narzędzi Starosty Strzeleckiego oraz Powiatowego Zespołu Zarządzania Kryzysowego w przypadku wystąpienia zagrożenia powodującego lub mogącego spowodować sytuację kryzysową o skutkach wykraczających poza granice jednej gminy lub takie, które wymagają zaangażowania sił i środków przekraczających możliwości reagującej gminy z terenu powiatu strzeleckiego.

Celem Planu jest zapewnienie systemowego, skoordynowanego i efektywnego reagowania administracji publicznej powiatu na wystąpienie zagrożeń, a w szczególności określenie:

1. Potencjalnych rodzajów zagrożeń i oceny ryzyka ich wystąpienia na terenie powiatu, w tym dotyczących infrastruktury krytycznej bądź tzw. lokalnej infrastruktury krytycznej.
2. Obowiązków uczestnikom zarządzania kryzysowego (zgodnie z kompetencyjnym zakresem odpowiedzialności) z terenu powiatu, dotyczących wykonania właściwych zadań, w odpowiednim miejscu i czasie – gdy wymaga tego sytuacja.
3. Zależności kierowania i współdziałania pomiędzy uczestnikami zarządzania kryzysowego.
4. Sposobów ochrony ludzi, mienia, zwierząt i środowiska przez zagrożeniami.
5. Działań zmierzających do zapewnienia funkcjonalności, ciągłości działań i integralności infrastruktury krytycznej dla zapobiegania zagrożeniom, ryzykom lub słabym punktom oraz ograniczenia i neutralizacji ich skutków oraz szybkiego odtworzenia tej infrastruktury na wypadek awarii, ataków oraz innych zdarzeń zakłócających jej prawidłowe funkcjonowanie.
6. Personelu, wyposażenia, urządzeń, zaopatrzenia i innych zasobów dostępnych w ramach własnej społeczności lub w ramach porozumienia z innymi społecznościami, które możliwe są do wykorzystania podczas działań ratowniczych.

Treść planu odniesiono do określonych zagrożeń, będących następstwem:

1. Działania sił przyrody.
2. Katastrof i wypadków wynikających z działalności człowieka.
3. Zdarzeń naruszających bezpieczeństwo obywateli i porządek publiczny, których skutki mogą zagrażać życiu i zdrowiu znacznej ilości ludzi lub gospodarce, a ich likwidacja może być skuteczna tylko w ścisłym współdziałaniu różnych organów administracji publicznej oraz specjalistycznych służb, inspekcji, instytucji i organizacji pozarządowych.

Plan ma zastosowanie w każdej fazie zarządzania kryzysowego:

1. Zapobiegania sytuacjom kryzysowym.
2. Przygotowania do przejmowania nad nimi kontroli.
3. Reagowania w przypadku ich wystąpienia.
4. Usuwania ich skutków i odtwarzania zasobów i infrastruktury krytycznej.

### 3. Arkusz uzgodnień

Lp.	Nazwa instytucji	Data	Podpis osoby, z którą dokonano uzgodnienia

## Arkusz uzgodnień cd.

Lp.	Nazwa instytucji	Data	Podpis osoby, z którą dokonano uzgodnienia

## Arkusz uzgodnień cd.

Lp.	Nazwa instytucji	Data	Podpis osoby, z którą dokonano uzgodnienia



## **5. Opinia Powiatowego Zespołu Zarządzania Kryzysowego.**

Powiatowy Plan Zarządzania Kryzysowego został opracowany zgodnie z wymogami ustawy o zarządzaniu kryzysowym z dnia 26 kwietnia 2007 roku, ustawy z dnia 18 kwietnia 2002 roku o stanie klęski żywiołowej oraz Zarządzenia nr 68/17 Wojewody Opolskiego z dnia 30 czerwca 2017 roku w sprawie wprowadzenia do stosowania zaleceń do aktualizacji Powiatowych Planów Zarządzania Kryzysowego.

W planie ujęto najistotniejsze zagrożenia mogące wystąpić na terenie powiatu strzeleckiego, procedury postępowania na wypadek pojawienia się tych zagrożeń oraz zestawienie możliwych do zadysponowania sił i środków do przeciwdziałania nadzwyczajnym zdarzeniom o znamionach kryzysu.

Założeniem planu jest dostarczenie gotowych informacji na wypadek wystąpienia konkretnych zagrożeń w celu wypracowania szybkich i trafnych decyzji w dobie kryzysu.

Mając powyższe na uwadze, niniejszy Plan Zarządzania Kryzysowego dla Powiatu Strzeleckiego opiniuję pozytywnie.

Szef Powiatowego Zespołu  
Zarządzania Kryzysowego –  
Starosta Strzelecki

**Józef Swaczyna**



## Rozdzielnik c.d.

Lp.	Nazwa Instytucji	Data i podpis	Uwagi

**I.**  
**PLAN GŁÓWNY**

# 1. Charakterystyka zagrożeń, ocena ryzyka ich wystąpienia oraz mapy ryzyka i mapy zagrożenia.

## 1.1. Katalog zagrożeń.

Przyjęto następujący katalog zagrożeń:

1. Powódź.
2. Pożary.
3. Huraganowy wiatr/trąba powietrzna.
4. Mróz i opady śniegu.
5. Susza i upał.
6. Skażenie chemiczno-ekologiczne.
7. Wystąpienie zdarzeń radiacyjnych.
8. Zagrożenia epidemiczne i epidemia.
9. Zagrożenia bezpieczeństwa paliwowego.
10. Zakłócenia w dostawach energii elektrycznej.
11. Zakłócenia w dostawach gazu.
12. Zakłócenia w dostawach energii cieplnej.
13. Zakłócenia w dostawach wody.
14. Katastrofy budowlane.
15. Katastrofy drogowe.
16. Katastrofy kolejowe.
17. Zagrożenie wystąpienia lub wystąpienie choroby zwierząt.
18. Zagrożenie wystąpienia lub wystąpienie organizmu szkodliwego.
19. Zagrożenia terrorystyczne.
20. Awaria sieci teleinformatycznych.
21. Strajki, zamieszki i demonstracje.

**Mapę ryzyka** przedstawiono stosując formę opisową, powiązaną ściśle z katalogiem zagrożeń. Opis przedstawia potencjalne negatywne skutki oddziaływania zagrożenia na ludzi, środowisko, mienie i infrastrukturę oraz obrazuje wpływ danego zagrożenia na otoczenie (1 – ryzyko niskie 5 – ryzyko bardzo duże).

**Klasyfikacja skutków i ich charakterystyka** – zastosowało poniższą skalę opisową, z której dobiera się parametry najbliższe rzeczywistości w kategoriach:

KAT.	SKUTKI	OPIS (Z – życie i zdrowie, M – mienie, S – środowisko)	
<b>A</b>	nieistotne	Z	Nie ma ofiar śmiertelnych i rannych. Nikt lub mała liczba ludzi została przemieszczona na krótki okres czasu (do 2 godzin). Nikt lub niewielka liczba osób wymaga pomocy (nie finansowej lub materialnej).
		M	Praktycznie bez zniszczeń. Brak wpływu lub bardzo niewielki na społeczność lokalną. Brak lub niewielkie straty finansowe.
		S	Niemierzalny efekt w środowisku naturalnym.
<b>B</b>	małe	Z	Mała liczba rannych, lecz bez ofiar śmiertelnych. Wymagana pierwsza pomoc. Konieczne przemieszczenia ludzi (mniej niż na 24 godziny). Część ludzi potrzebuje pomocy.
		M	Występują pewne zniszczenia. Występują pewne utrudnienia (nie dłużej niż 24 godziny). Niewielkie straty finansowe. Niewymagane dodatkowe środki.
		S	Niewielki wpływ na środowisko naturalne o krótkotrwałym efekcie.

KAT.	SKUTKI	OPIS (Z – życie i zdrowie, M – mienie, S – środowisko)	
<b>C</b>	średnie	Z	Potrzebna pomoc medyczna, lecz bez ofiar śmiertelnych. Niektórzy wymagają hospitalizacji. Potrzebne dodatkowe miejsca w szpitalach oraz dodatkowy personel medyczny. Przebywanie ewakuowanych ludzi w wyznaczonych miejscach z możliwością powrotu w ciągu 24 godzin.
		M	Ustalenie miejsc zniszczeń, które wymagają rutynowej naprawy. Normalne funkcjonowanie społeczności z niewielkimi niewygodami. Spore straty finansowe.
		S	Pewne skutki w środowisku naturalnym, lecz krótkotrwałe lub małe skutki o długotrwałym efekcie.
<b>D</b>	duże	Z	Mocno poranieni, dużo osób hospitalizowanych, duża liczba osób przemieszczonych (więcej niż na 24 godziny). Ofiary śmiertelne. Potrzeba szczególnych zasobów do pomocy ludziom i do usuwania zniszczeń.
		M	Spółeczność częściowo niesfunkcjonująca, niektóre służby są nieosiągalne. Duże straty finansowe. Potrzebna pomoc z zewnątrz.
		S	Długotrwałe efekty w środowisku naturalnym.
<b>E</b>	katastrofalne	Z	Duża liczba poważnie rannych. Duża liczba hospitalizowanych. Ogólne i długotrwałe przemieszczenie ludności. Duża liczba ofiar śmiertelnych. Wymagana duża pomoc dla dużej liczby ludzi.
		M	Rozległe zniszczenia. Niemożność funkcjonowania społeczności bez istotnej zewnętrznej pomocy
		S	Duży wpływ na środowisko naturalne i/lub stałe zniszczenia

## 1.2. Powódź.

L.p.	Nazwa zagrożenia	Szczegółowa charakterystyka zagrożeń powiatu strzeleckiego – mapa ryzyka	Ocena ryzyka
1.	Powódzie (w tym zalania, zatopienia i katastrofalne zatopienia)	<p>Największy obszar Powiatu zajmuje zlewnia II rzędu rzeki Mała Panew. Mała Panew to rzeka w południowo-zachodniej Polsce. Długości 132 km, powierzchnia dorzecza 2132 km<sup>2</sup>. Płyne przez województwo śląskie i opolskie. Źródła rzeki znajdują się na Wyżynie Woźnicko - Wieluńskiej. Przepływa przez Równinę Opolską, Bory Stobrawskie. Rzeka silnie meandrująca. Uchodzi do Odry, poniżej Opola. Główne dopływy: Leśnica, Lublinianka, Libawa, Chrzastawa (Jemielnica). Większe miejscowości: Kalety, Krupski Młyn, Turawa. Koło Turawy wybudowano na Małej Panwi zapora, a utworzone w ten sposób Jezioro Turawskie jest znane jako ośrodek turystyczny. Mała Panew jest badana w ramach monitoringu przez WIOS w Opolu i Katowicach. Do analizy stanu wody w powiecie przyjęto badania wody z przekrojów poniżej Krupskiego Młyna (wpływ na teren Powiatu) i w Schodni Starej (wyływ z Powiatu). Wodowskaz powyżej rejonu badan usytuowany jest w Krupskim Młynie. Charakteryzuje on zlewnie górnej Małej Panwi. Notowane na tym wodowskazie przepływy (zbierane ze zlewni o obszarze 655 km<sup>2</sup>) nie przekraczają 96,6m<sup>3</sup>/s (WWQ) przy średnim przepływie (SSQ) nie przekraczającym 7,16m<sup>3</sup>/s. Na analizowanym obszarze Powiatu wody Małej Panwi zwiększają swą objętość i przepływy notowane na tej rzece wznoszą się w Staniszczech Wielkich do WWQ = 142m<sup>3</sup>/s, a SSQ = 6,9m<sup>3</sup>/s. Jemielnica ze źródłami znajdującymi się na terenie wsi Błotnica jest głównym dopływem Małej Panwi na obszarze Powiatu. W miejscowości Dąbrówka ma swój początek Świbska Woda. Jemielnica to ciek III rzędu. Obszar wód zlewni Jemielnicy wynosi 575km<sup>2</sup>, a jej długość ok. 50km. Środkowy bieg Jemielnicy zasilają liczne ciek i rowy melioracyjne. Układ rowów i cieków jest bardzo złożony i często wody w ciekach i Jemielnicy prowadzone są równolegle przez kilka kilometrów. W dolnym biegu Jemielnicy wpada do niej rzeka Sucha. Jest to lewostronny dopływ Jemielnicy drenujący obszar na południe od linii Jemielnicy. Charakter Suchoj jest podobny do Jemielnicy. Jest to również rzeka typowo nizinna o powolnym biegu, z licznym dopływami, które stanowią rowy melioracyjne lub naturalne bezimienne ciek. Wody Jemielnicy wprowadzane są do Małej Panwi niemal u jej ujścia do Odry, co marginalizuje znaczenie tego ciek dla stanów Małej Panwi. W południowej części Powiatu największą rzeką jest Kłodnica przepływająca przez południową część Powiatu w pobliżu miasta Ujazd w gminie Ujazd. Kłodnica bierze początek w Brynowie - dzielnicy Katowic, na wysokości 305m n.p.m. Całkowita długość rzeki wynosi 75,3km, powierzchnia zlewni 1084,8km<sup>2</sup>.</p> <p style="text-align: center;"><b>POWODZIE OPADOWE</b></p> <p>Najbardziej zagrożone gminy w razie wystąpienia tego rodzaju powodzi to Gmina Zawadzkie, Kolonowskie, Ujazd.</p> <p style="text-align: center;"><b>POWODZIE ROZTOPOWE</b></p> <p>Mogą objąć swym zasięgiem obszary największe ze wszystkich rodzajów powodzi, natomiast nagłe wezbrania roztopowe mogą mieć charakter lokalny. Rejony najbardziej zagrożone to: w Gminie Leśnica - Leśnica, Krasowa, Łąki Kozielskie, w Gminie Izbicko – Utrata, Grabów, Borycz, w Gminie Strzelce Opolskie – Kadłub, Grodzisko, w Gminie Jemielnica – Gańsorowice, w Gminie Zawadzkie – Zawadzkie, Żędowice gm. Zawadzkie; Duży wpływ na ograniczenie zasięgu powodzi roztopowych ma odpowiednia drożność rowów melioracyjnych.</p> <p style="text-align: center;"><b>POWODZIE ZIMOWE</b></p> <p>W powiecie strzeleckim zagrożenie powodzią wywołaną powstaniem zatoru lodowego jest znikome. Można się liczyć z wystąpieniem zatorów lodowych na rzekach w rejonie mostów oraz obiektów hydrotechnicznych – jazów.</p> <p style="text-align: center;"><b>INFRASTRUKTURA KRYTYCZNA</b></p> <p>Nie przewiduje się zagrożeń dla infrastruktury krytycznej powiatu strzeleckiego o dużym znaczeniu dla gospodarki, Ewentualne wystąpienie powodzi może być przyczyną zakłóceń w dostawie energii elektrycznej, ze względu na zniszczenie tras przesyłowych – przede wszystkim <b>stóp linii najwyższych napięć</b> zlokalizowanych na terenach zalewowych.</p> <p style="text-align: center;"><b>EWAKUACJA</b></p> <p>W związku z przedstawioną charakterystyką, powódzie najbardziej mogą dotknąć mieszkańców gmin Zawadzkie, Kolonowskie, Ujazd. Na terenach szczególnie zagrożonych należy liczyć się z możliwością organizowania ewakuacji – szczegóły zawarte są w „<b>Planie ewakuacji (przyjęcia) ludności II stopnia powiatu strzeleckiego</b>”.</p>	„3”

### 1.3. Pożary

L.p.	Nazwa zagrożenia	Szczegółowa charakterystyka zagrożeń powiatu strzeleckiego – mapa ryzyka	Ocena ryzyka
2.	Pożary	<p>W charakterystyce zagrożenia przyjęto podział na pożary:</p> <ul style="list-style-type: none"> <li>➤ duże i bardzo duże mogące występować na terenach leśnych;</li> <li>➤ w obiektach mieszkalnych, przemysłowych, użyteczności publicznej;</li> <li>➤ upraw i nieużytków.</li> </ul> <p style="text-align: center;"><b>TERENY LEŚNE</b></p> <p>Teren powiatu strzeleckiego pokrywają znaczne obszary leśne. Największe zalesienie występuje na terenie Gmin: Zawadzkie, Kolonowskie, Jemielnica (odpowiednio: 62%, 72%, 60%). Pomimo tego częstotliwość występowania takich pożarów lasów niewielka. Na przestrzeni ostatnich trzech lat nie zanotowano dużych i bardzo dużych pożarów obszarów leśnych, jednakże, należy liczyć się z możliwością powstania pożarów tego typu. Mogą one być przyczyną zakłóceń na trasach komunikacyjnych prowadzących przez obszary leśne, a tym samym utrudnić dojazd do niektórych miejscowości lub spowodować brak dostępności do tych miejscowości.</p> <p><b>Lasy Lublinieckie:</b></p> <ol style="list-style-type: none"> <li>1. Utrudniona komunikacja: <ul style="list-style-type: none"> <li>droga 910: Olesno-Zawadzkie na odcinku: Zawadzkie;</li> <li>droga 426: Zawadzkie-Wierchlesie (gm. Jemielnica);</li> <li>droga: Ozimek, Kolonowskie, Zawadzkie.</li> </ul> </li> <li>2. Utrudniony dojazd do miejscowości: <ul style="list-style-type: none"> <li>Zędowice, Kielcza – gm. Zawadzkie.</li> </ul> </li> </ol> <p>W wyniku pożarów obszarów leśnych istnieje zagrożenie utrudnień komunikacyjnych na szlakach kolejowych:</p> <ul style="list-style-type: none"> <li>➤ linia kolejowa Kluczbork – Strzelce Opolskie na odcinku Kolonowskie, Strzelce Opolskie;</li> <li>➤ linia kolejowa Opole – Strzelce Opolskie na odcinku Otmice gm. Izbicko, Szymiszów gm. Strzelce Opolskie.</li> </ul> <p style="text-align: center;"><b>OBIEKTY MIESZKALNE, PRZEMYSŁOWE, UŻYTECZNOŚCI PUBLICZNEJ</b></p> <p>Zasięg pożarów obiektów mieszkalnych, przemysłowych i użyteczności publicznej ogranicza się do miejsca ich lokalizacji. Zagrożenie takimi pożarami zwiększa się w przypadku ich powstania na terenach <b>zakładów zwiększonego i dużego ryzyka</b>, gdyż są pożarami trudnymi do opanowania i szybko rozprzestrzeniającymi się. Pożary te, oprócz podniesienia ryzyka zwiększenia w powietrzu substancji niebezpiecznych dla ludzi i zwierząt, mogą także zwiększyć ryzyko rozprzestrzenienia się na znajdujące się w pobliżu obszary leśne. Potencjalne zagrożenie pożarowe i wybuchowe stanowią zbiorniki paliw płynnych i gazów skroplonych w danym regionie oraz <b>główne gazociągi przesyłowe</b> oraz <b>dodatkowe gazociągi</b>, którymi przesyłany jest gaz ziemny przez teren powiatu strzeleckiego. W związku z tym, należy liczyć się z możliwością dużego zagrożenia dla życia i zdrowia ludzi w pobliżu tych obiektów.</p> <p style="text-align: center;"><b>UPRAWY I NIEUŻYTKI</b></p> <p>Częstotliwość powstania pożaru w uprawach i na nieużytkach jest niewielka. Powstanie pożaru tego typu niesie za sobą zagrożenie lokalne dla ludności (zadymienie) oraz środowiska – jałowa gleba.</p> <p style="text-align: center;"><b>EWAKUACJA</b></p> <p>W związku z wyżej przedstawioną charakterystyką, <b>pożary kompleksów leśnych</b> najbardziej dotkną mieszkańców wsi, mniej mieszkańców miast, a w przypadku pożarów obiektów mieszkalnych oraz zakładów przemysłowych, zwłaszcza <b>zakładów zwiększonego i dużego ryzyka</b> najbardziej zagrożeni będą mieszkańcy miast, mniej lub wcale mieszkańcy wsi. W związku z tym, należy liczyć się z możliwością zaplanowania, przygotowania i zorganizowania ewakuacji ludności (zwierząt) i mienia z <b>kompleksów leśnych</b> zagrożonych pożarami, a także z obszarów miast, w których oprócz rozprzestrzeniania się w powietrzu niebezpiecznych substancji chemicznych może dojść do pożarów w <b>zakładach zwiększonego i dużego ryzyka</b>.</p> <p>Szczegóły zawarte są w „<b>Planie ewakuacji (przyjęcia) ludności II stopnia powiatu strzeleckiego</b>”.</p>	„4”

#### 1.4. Huraganowy wiatr/trąba powietrzna

L.p.	Nazwa zagrożenia	Szczegółowa charakterystyka zagrożeń powiatu strzeleckiego – mapa ryzyka	Ocena ryzyka
3.	Huraganowe wiatry/trąby powietrzne	<p>Wskutek progresywnego charakteru zmian klimatycznych i coraz częściej występujących anomalii pogodowych, mogą na terenie powiatu strzeleckiego występować zagrożenia meteorologiczne w postaci silnych huraganowych wiatrów, połączonych z dużymi opadami deszczu, powodującymi lokalne podtopienia.</p> <p>Analiza obserwowanych <b>prędkości wiatru</b>, które powodują pierwsze zniszczenia wykazała, że wartością progową jest prędkość 17 m/s. Skala zniszczeń postępuje oczywiście w miarę przyrostu prędkości wiatru. Według <i>klasyfikacji maksymalnych prędkości wiatru i skutków ich działania</i> już przy prędkości od 25 do 28 m/s można mówić o wiatrach huraganowych powodujących znaczne uszkodzenia budynków, wież i kominów oraz utrudniających jazdę samochodów osobowych po szosie.</p> <p>W przedziale 29 – 32 m/s mamy do czynienia z gwałtownymi wiatrami huraganowymi, powodującymi zniszczenia zabudowań, zrywanie odcinków linii energetycznych oraz utrudniających jazdę samochodów ciężarowych.</p> <p>Natomiast w przypadku huraganu siła wiatru osiąga prędkość od 33 – 55 m/s .</p> <p>Przewidywane skutki takiego zjawiska to: zrywanie przez wiatr całego poszycia dachów, wrywanie dużych drzew z korzeniami na większych przestrzeniach, zrywanie linii przesyłowych, niszczenie konstrukcji budowlanych oraz „zdmuchiwanie” z szosy jadących samochodów.</p> <p>W dniu 15 sierpnia 2008 r. nastąpiło przejście trąby powietrznej przez teren powiatu strzeleckiego i dotknęło następujące miejscowości:</p> <ul style="list-style-type: none"> <li>➤ w gminie Strzelce Opolskie: <b>Błotnica Strzelecka</b>;</li> <li>➤ w gminie Ujazd: <b>Balcarzowice, Jaryszów (przysiółek Kolonia), Sieronowice, Stary Ujazd (przysiółek Kopanina), Zimna Wódka.</b></li> </ul> <p>Katakizm łamał drzewa jak zapalki, przewracał kilkunetonowe ciężarówki, zrywał dachy, a nawet burzył ceglane ściany budynków, zranił także kilkanaście osób. Niszczycielska burza, z której zeszło tornado, kilkadziesiąt minut później przesunęła się w rejon Częstochowy, przynosząc po drodze kolejne trąby powietrzne powodujące liczne i poważne szkody.</p> <p>Z dotychczasowych doświadczeń wynika, że tego typu zagrożenia najbardziej dotkną mieszkańców wsi, mniej mieszkańców miast (ale w przypadku ich wystąpienia w miastach skutki mogą być bardziej rozległe i liczba osób poszkodowanych znacznie większa). W obu przypadkach należy liczyć się z możliwością zorganizowania ewakuacji – szczegóły zawarte są w „<b>Planie ewakuacji (przyjęcia) ludności II stopnia powiatu strzeleckiego</b>”.</p>	„4”

## 1.5. Mróz i opady śniegu

L.p.	Nazwa zagrożenia	Szczegółowa charakterystyka zagrożeń powiatu strzeleckiego – mapa ryzyka	Ocena ryzyka
4.	Mrozy i opady śniegu	<p><b>MRÓZ</b> – W skali roku najniższe temperatury powietrza w województwie opolskim, o wysokości <math>-16^{\circ}\text{C}</math> występują z prawdopodobieństwem 50%, a temperatury o wysokości <math>-24^{\circ}\text{C}</math> z prawdopodobieństwem poniżej 10%. Wystąpienie tych temperatur nie wykazuje wyraźnego zróżnicowania przestrzennego, a okres ich pojawienia pokrywa się z okresem wystąpienia dni bardzo mroźnych. Rozciągłość przestrzenna zjawiska jest bardzo ograniczona i ściśle powiązana z lokalnymi warunkami topograficznymi.</p> <p>Skutki mrozu mogą sparaliżować m.in. życie całych osiedli lub gospodarstw domowych. Mogą również powodować zagrożenia utraty życia, zdrowia i mienia, a także mieć negatywny wpływ na środowisko naturalne.</p> <p>Mróz stanowi szczególnie poważne zagrożenie dla osób bezdomnych, co powoduje konieczność rozwijania bazy noclegowej i zapewnienia im pomocy socjalno-bytowej.</p> <p><b>ŚNIEG</b> – obfite opady śniegu mogą spowodować następujące skutki:</p> <ul style="list-style-type: none"> <li>➤ zakłócenia w funkcjonowaniu transportu drogowego i kolejowego (całkowity jego zanik);</li> <li>➤ zakłócenia systemów zaopatrywania w energię, gaz i paliwa itp.</li> </ul> <p>co w konsekwencji prowadzić może do zagrożenia zdrowia i życia ludzi, utraty zwierząt, znacznych strat materialnych.</p> <p>Długotrwałe obfite opady śniegu, powodujące zaleganie grubej jego warstwy (zwłaszcza przy utrzymujących się niskich temperaturach) stanowią mogą przesłankę do powstania powodzi – przy nagłym jego topnieniu następuje gwałtowne wezbranie stanu wody – przede wszystkim w rejonach, które w okresie prognozowania trudno jest dokładnie zlokalizować.</p> <p>Poważne niebezpieczeństwo stanowić może zalegająca warstwa śniegu na dachach obiektów wieloprzestrzennych, doprowadzając do ich zawalenia się, co w konsekwencji może narazić zdrowie lub życie ludzi.</p> <p>Szczególnie dotyczy to takich budowli jak: hale sportowe, obiekty handlowe.</p> <p>Głównym przedsięwzięciem mającym na celu ograniczenie szkód i strat spowodowanych obfitymi opadami śniegu jest informowanie o tym społeczeństwa z odpowiednim wyprzedzeniem.</p>	„2”

## 1.6. Susza i upał

L.p.	Nazwa zagrożenia	Szczegółowa charakterystyka zagrożeń powiatu strzeleckiego – mapa ryzyka	Ocena ryzyka
5.	Susza i upał	<p style="text-align: center;"><b>SUSZA</b></p> <p>Rejon Opolszczyzny należy do obszarów, w których deficyt opadów jest rzędu od 100 do 200 mm. W hierarchii potrzeb obszarowych małej retencji, potrzeba budowy zbiorników małej retencji jest w województwie opolskim, w skali kraju, jedną z najmniejszych.</p> <p>Susze na Opolszczyźnie występują okresowo w rejonie zlewni Nysy Kłodzkiej, Kłodnicy i Osobłogi. Mogą one być złagodzone przez wprowadzenie odpowiednich zabiegów melioracyjnych i agrotechnicznych zwiększających retencję oraz poprzez dobranie roślin uprawnych, odpornych na suszę.</p> <p>Zagrożenie to powoduje przede wszystkim:</p> <ul style="list-style-type: none"> <li>➤ przesuszenie <u>gleby</u>;</li> <li>➤ zmniejszenie lub całkowite zniszczenie upraw roślin, a co za tym idzie mogą być przyczyną dużych trudności w zaopatrzeniu ludności w żywność;</li> <li>➤ zmniejszenie zasobów <u>wody pitnej</u>;</li> <li>➤ zwiększone prawdopodobieństwo katastrofalnych <u>pożarów</u>.</li> </ul>	„1”
		<p style="text-align: center;"><b>UPAŁ</b></p> <p>Wysokie temperatury:</p> <ul style="list-style-type: none"> <li>➤ niszczą nawierzchnie dróg, tory kolejowe oraz linie energetyczne;</li> <li>➤ mogą być przyczyną utraty życia lub zdrowia;</li> <li>➤ mogą powodować nadmierne obciążenie służby zdrowia, wynikające ze zwiększonej liczby potrzebujących pomocy.</li> </ul> <p>Rejon całego województwa opolskiego charakteryzuje się najcieplejszym w Polsce klimatem. W powiecie strzeleckim wyodrębnia się dwa regiony mezoklimatyczne: południowy i północny. Średnia temperatura na południu powiatu wynosi 8,3<sup>o</sup> C a na północy 7,5<sup>o</sup> C. Średnia temperatura w całym powiecie to około 18<sup>o</sup> C, a w styczniu –2<sup>o</sup> C.</p>	„1”

## 1.7. Skazienia chemiczno-ekologiczne

L.p.	Nazwa zagrożenia	Szczegółowa charakterystyka zagrożeń powiatu strzeleckiego – mapa ryzyka	Ocena ryzyka																														
6.	Skażenie chemiczno-ekologiczne	<p>Mimo faktu, iż na terenie powiatu strzeleckiego nie gromadzi się TŚP i NSCH istnieje potencjalne zagrożenie ludności i środowiska naturalnego spowodowane wystąpieniem nadzwyczajnych zagrożeń w postaci katastrof cystern samochodowych i kolejowych, w których przewożone są przede wszystkim:</p> <ul style="list-style-type: none"> <li>- ciekły etylen, etylin, olej napędowy, gaz propan-butan, trotyl, dynamit, amonity i wodę amoniakalną</li> </ul> <p>Awaria bądź katastrofa może się zdarzyć na całej trasie przewozu materiałów niebezpiecznych, niemniej jednak najbardziej zagrożonymi miejscami, są skrzyżowania ulic krajowych i wojewódzkich szczególnie w obszarach gęsto zaludnionych oraz wiadukty.</p> <p>Najbardziej newralgiczne punkty to skrzyżowania ulic w Strzelcach Opolskich:</p> <ul style="list-style-type: none"> <li>- Krakowskiej z Parkową,</li> <li>- Krakowskiej z M. Prawego,</li> <li>- Krakowskiej z obwodnicą,</li> <li>- rondo na połączeniu dróg krajowych nr 94 i 88 (rozjazd w kierunku autostrady i w kierunku Gliwic / Bytomia)</li> </ul> <p>Zagrożone mogą być także stacje kolejowe w:</p> <ul style="list-style-type: none"> <li>- Strzelcach Opolskich</li> <li>- Szymiszowie</li> <li>- Błotnicy Strzeleckiej,</li> <li>- Kamieniu Śląskim (Otmice),</li> <li>- Zawadzkiem,</li> <li>- Kolonowskiem (Fosowskie)</li> </ul> <p>Największe jednak zagrożenie dla środowiska i mieszkańców powiatu strzeleckiego oraz osób prowadzących, korzystających i uczestniczących w ruchu drogowym i kolejowym stanowi trudna do określenia liczba tzw. „transportów dzikich”; prowadzonych najczęściej środkami transportu nie przystosowanymi do tego rodzaju przewozu, bez odpowiednich zabezpieczeń, w ilościach ponad normatywnych oraz przez kierowców nie posiadających odpowiednich kwalifikacji do prowadzenia tego typu transportu.</p> <p><b>Trasy przewozu i ilości przewożonych materiałów niebezpiecznych oraz ich miejsca docelowe:</b></p> <table border="1"> <thead> <tr> <th>Lp.</th> <th>Trasa przewozu</th> <th>Ilość materiału</th> <th>Rodzaj materiału</th> <th>Miejsce docelowe transportu</th> <th>Uwagi</th> </tr> </thead> <tbody> <tr> <td>1</td> <td>Krapkowice – Strzelce – Zalesie – Blachownia</td> <td>2500 ton na miesiąc ( 1 transport 20 ton )</td> <td>Ciekły etylen</td> <td>Zakłady Chemiczne Blachownia Kędzierzyn</td> <td></td> </tr> <tr> <td>2</td> <td>1)Krupski Młyn – Zawadzkie – Strzelce Opolskie – Izbicko – Górażdże 2)Krupski Młyn – Krapkowice (autostrada A4) 3) Krupski Młyn – Zawadzkie – Strzelce Opolskie (węzeł Olszowa)</td> <td>120 ton 30 ton 12 ton na rok</td> <td>dynamit skalny trotyl amonit 1 H</td> <td>Górażdże Cement S.A. Chorula Cementownia „Strzelce Opolskie” Strzegom. Lubin Odbiorcy zagraniczni</td> <td></td> </tr> <tr> <td>3</td> <td>Kamień Śl.-Otmice-Izbicko oraz Kamień Śl.-Otmice-Ligota D.-Krapkowice</td> <td>Dostawa bieżąca</td> <td>Etylina, olej napędowy, olej opałowy</td> <td>Stacja „Petrol” Kamień Śl. oraz Krapkowice</td> <td></td> </tr> <tr> <td>4</td> <td>Kędzierzyn-Koźle – Strzelce Opolski – Zawadzkie</td> <td>Rocznie ok. 48 t</td> <td>Woda amoniakalna</td> <td>Grudziądz, Płock, Pruszcz Gdański</td> <td></td> </tr> </tbody> </table>	Lp.	Trasa przewozu	Ilość materiału	Rodzaj materiału	Miejsce docelowe transportu	Uwagi	1	Krapkowice – Strzelce – Zalesie – Blachownia	2500 ton na miesiąc ( 1 transport 20 ton )	Ciekły etylen	Zakłady Chemiczne Blachownia Kędzierzyn		2	1)Krupski Młyn – Zawadzkie – Strzelce Opolskie – Izbicko – Górażdże 2)Krupski Młyn – Krapkowice (autostrada A4) 3) Krupski Młyn – Zawadzkie – Strzelce Opolskie (węzeł Olszowa)	120 ton 30 ton 12 ton na rok	dynamit skalny trotyl amonit 1 H	Górażdże Cement S.A. Chorula Cementownia „Strzelce Opolskie” Strzegom. Lubin Odbiorcy zagraniczni		3	Kamień Śl.-Otmice-Izbicko oraz Kamień Śl.-Otmice-Ligota D.-Krapkowice	Dostawa bieżąca	Etylina, olej napędowy, olej opałowy	Stacja „Petrol” Kamień Śl. oraz Krapkowice		4	Kędzierzyn-Koźle – Strzelce Opolski – Zawadzkie	Rocznie ok. 48 t	Woda amoniakalna	Grudziądz, Płock, Pruszcz Gdański		„2”
Lp.	Trasa przewozu	Ilość materiału	Rodzaj materiału	Miejsce docelowe transportu	Uwagi																												
1	Krapkowice – Strzelce – Zalesie – Blachownia	2500 ton na miesiąc ( 1 transport 20 ton )	Ciekły etylen	Zakłady Chemiczne Blachownia Kędzierzyn																													
2	1)Krupski Młyn – Zawadzkie – Strzelce Opolskie – Izbicko – Górażdże 2)Krupski Młyn – Krapkowice (autostrada A4) 3) Krupski Młyn – Zawadzkie – Strzelce Opolskie (węzeł Olszowa)	120 ton 30 ton 12 ton na rok	dynamit skalny trotyl amonit 1 H	Górażdże Cement S.A. Chorula Cementownia „Strzelce Opolskie” Strzegom. Lubin Odbiorcy zagraniczni																													
3	Kamień Śl.-Otmice-Izbicko oraz Kamień Śl.-Otmice-Ligota D.-Krapkowice	Dostawa bieżąca	Etylina, olej napędowy, olej opałowy	Stacja „Petrol” Kamień Śl. oraz Krapkowice																													
4	Kędzierzyn-Koźle – Strzelce Opolski – Zawadzkie	Rocznie ok. 48 t	Woda amoniakalna	Grudziądz, Płock, Pruszcz Gdański																													

L.p	Nazwa zagrożenia	Szczegółowa charakterystyka zagrożeń powiatu strzeleckiego – mapa ryzyka	Ocena ryzyka
6.	Skażenie chemiczno-ekologiczne	<p style="text-align: center;"><b>Transport towarów niebezpiecznych</b></p> <p>Stosunkowo duży udział w ilości przewożonych przez obszar województwa towarów niebezpiecznych mają produkty przerobu ropy naftowej stwarzające również zagrożenie ekologiczne. Wielkość zagrożenia jest pochodną ilości przewożonych produktów, co wynika bezpośrednio z zapotrzebowania na materiały pędne. Rozszczelnienie zbiorników autocystem służących do przewozu paliw płynnych stwarza realne niebezpieczeństwo skażenia gleby, wód powierzchniowych i podziemnych warstw wodonośnych. Rozmiary zjawiska spełniać będą w większości przypadków kryteria pozwalające zakwalifikować je do nadzwyczajnych zagrożeń środowiska, a skutki ich w skrajnych przypadkach mogą być porównywalne z katastrofą ekologiczną. Najbardziej powszechnym środkiem transportu towarów niebezpiecznych jest transport samochodowy, który z roku na rok zwiększa asortyment i ilość przewożonych materiałów.</p> <p>Transport drogowy realizowany jest w dwóch wariantach: na trasach długich dla zamówień jednorazowych mniejszych od pojemności kolejowych (max. do 40 t) oraz na trasach krótkich w obrocie hurtowym do poszczególnych odbiorców.</p> <p>Zgodnie z danymi Wojewódzkiej Inspekcji Transportu Drogowego do najczęstszych nieprawidłowości w transporcie towarów niebezpiecznych należy:</p> <ul style="list-style-type: none"> <li>- nie stosowanie nalepek ostrzegawczych,</li> <li>- brak wymaganego wyposażenia awaryjnego,</li> <li>- brak oznakowania sztuki przesyłki,</li> <li>- przewóz towarów niebezpiecznych pojazdem nieodpowiadającym warunkom określonym w świadectwie dopuszczenia pojazdu,</li> <li>- przewóz towarów niebezpiecznych pojazdem niewyposażonym w sprzęt gaśniczy,</li> <li>- przewóz towarów niebezpiecznych bez wymaganego dokumentu przewozowego,</li> <li>- przewóz towarów niebezpiecznych bez posiadania w pojeździe wymaganych instrukcji pisemnych dla kierowcy.</li> </ul> <p style="text-align: center;"><b>Odpady</b></p> <p>Odpady, zwłaszcza toksyczne, nieodpowiednio składowane bądź celowa działalność człowieka min. porzucenie niezidentyfikowanych pojemników z substancją na terenie obszarów leśnych lub poboczach dróg lub dzikich wysypiskach śmieci są źródłem zagrożeń nadzwyczajnych różnego pochodzenia. W większości miejsc składowania odpadów stwierdza się zatrucie okolicznych gleb, wód gruntowych, a nawet wnikanie trucizn do wód głębinowych. Narasta też bezpośrednio zagrożenie ludzi w postaci rozległych skażeń okolicy, zakażeń biologicznych, wybuchów pożarów (samozapalenie odpadów) i wreszcie odnotowanych eksplozji spowodowanych tworzeniem się groźnych mieszanek wybuchowych (np. metanu z tlenem).</p>	

## 1.8. Wystąpienie zdarzeń radiacyjnych

L.p.	Nazwa zagrożenia	Szczegółowa charakterystyka zagrożeń powiatu strzeleckiego – mapa ryzyka	Ocena ryzyka
7.	Zagrożenia związane z wystąpieniem zdarzeń radiacyjnych	<p><b>Zagrożenie</b> dla powiatu stwarzają elektrownie rozmieszczone poza granicami Polski. Zagrożenie ludności jest niewielkie. Kiedy dojdzie do promieniowania radiacyjnego trudno je wyraźnie zróżnicować przestrzennie (regionalnie).</p> <p>Najbliżej zlokalizowane są elektrownie w Czechach i Słowacji:</p> <ul style="list-style-type: none"> <li>➤ Mohowce – ok. 220 km*,</li> <li>➤ Dukowany – ok. 235 km*,</li> <li>➤ Jałowski Bohowice – ok. 242 km*,</li> <li>➤ Temelin –310 km* – ( * - odległość od Opoli).</li> </ul> <p>Nie można wykluczyć awarii elektrowni położonych w dalszej odległości: 22 elektrownie na terenie Niemiec, 4 elektrownie w Holandii, 4 elektrownie w Belgii, 1 elektrownia w Danii, elektrownie na terenie Ukrainy, w których technologie budowy i wytwarzania energii są przestarzałe.</p> <p>Wystąpienie zagrożenia związanego ze zdarzeniem radiacyjnym nie wykazuje wyraźnego zróżnicowania przestrzennego na terenie powiatu. W przypadku jego wystąpienia należy liczyć się z koniecznością zorganizowania ewakuacji, względnie stałego przesiedlenia ludności.</p>	„1”

## 1.9. Zagrożenia epidemiczne i epidemia

L.p.	Nazwa zagrożenia	Szczegółowa charakterystyka zagrożeń powiatu strzeleckiego – mapa ryzyka	Ocena ryzyka
8.	Zagrożenia epidemiczne i epidemia	<p>Sytuację epidemiologiczną w zakresie chorób zakaźnych na terenie powiatu strzeleckiego w ostatnich latach należy uznać za stabilną. Nie odnotowano zachorowań na choroby zakaźne zaliczane do bardzo niebezpiecznych, podlegające zgłoszeniu w ramach systemu wczesnego ostrzegania (wąglik, dżuma, ospa prawdziwa, cholera, malaria, gorączka Q, ostra bruceloza, tularemia, leptospirozy, legionella, wścieklizna, dur wysypkowy i inne riketsjozy, dur brzuszny i paradury, nosacizna, melioidoza). Wskaźniki zapadalności na inne choroby zakaźne kształtują się najczęściej na średnim poziomie wskaźników ogólnokrajowych.</p> <p>Na terenie powiatu mogą wystąpić także na mniejszą skalę zakażenia u ludzi i zwierząt o charakterze masowym, mające znamiona epidemii – spowodowane rozprzestrzenianiem się w atmosferze drobnoustrojów i bakterii, które znalazły się tam przypadkowo lub w wyniku świadomego działania ludzi (bioterroryzm).</p> <p>Na zakażenia i zatrucia pokarmowe szczególnie narażone są osoby zaopatrujące się w żywność od producentów nie podlegających nadzorowi sanitarnemu.</p>	„2”

### 1.10. Zagrożenia bezpieczeństwa paliwowego.

L.p.	Nazwa zagrożenia	Szczegółowa charakterystyka zagrożeń powiatu strzeleckiego – mapa ryzyka	Ocena ryzyka
9.	Zagrożenia bezpieczeństwa paliwowego	<p>Powiat strzelecki nie odbiega od ogólnie przyjętej sytuacji w zakresie zakłóceń w dostawie paliw płynnych.</p> <p>Zgodne z przyjętymi rozwiązaniami prawnymi przyznano Radzie Ministrów dodatkowe uprawnienia dotyczące możliwości wprowadzenia ograniczeń mających na celu obniżenie zużycia produktów naftowych, a obowiązek zapewnienia egzekwowania wprowadzonych środków interwencji nałożono na wojewodów i podległe im służby.</p> <p>Przyjmuje się dwie kategorie środków służących interwencji. Są to:</p> <ul style="list-style-type: none"> <li>➤ zapasy interwencyjne ropy naftowej i produktów naftowych;</li> <li>➤ środki mające na celu ograniczenie zużycia produktów naftowych.</li> </ul> <p>Środki te mogą zostać uruchomione jedynie w określonych sytuacjach, tj.:</p> <ul style="list-style-type: none"> <li>➤ wystąpienia realnego zagrożenia pojawienia się zakłóceń w dostawach ropy naftowej lub produktów naftowych, czyli tzw. sytuacji przedkryzysowej;</li> <li>➤ wystąpienia zakłóceń w dostawach ropy naftowej lub produktów naftowych na rynek polski;</li> <li>➤ konieczności podjęcia działań w celu wypełniania wiążących zobowiązań międzynarodowych Polski w tym zakresie.</li> </ul> <p>Środki te obejmują:</p> <ul style="list-style-type: none"> <li>➤ ograniczenie czasu prowadzenia sprzedaży paliw na stacjach paliw;</li> <li>➤ ograniczeniu ilości paliw w ramach jednorazowego tankowania;</li> <li>➤ ograniczenie lub zakaz sprzedaży paliw do kanistrów;</li> <li>➤ obniżenie maksymalnych dopuszczalnych prędkości na trasach szybkiego ruchu i autostradach;</li> <li>➤ ograniczenie możliwości użytkowania prywatnych pojazdów samochodowych i motocykli;</li> <li>➤ zakaz organizacji imprez motorowych;</li> <li>➤ ograniczenie transportu drogowego, lotniczego lub morskiego;</li> <li>➤ racjonowanie paliw.</li> </ul> <p>Oprócz wprowadzenia środków interwencyjnych mogą wystąpić:</p> <ul style="list-style-type: none"> <li>➤ zakłócenia działań ratowniczych;</li> <li>➤ strajki, manifestacje (mogące przerodzić się w zamieszki).</li> </ul> <p>Szczegóły zawarte są w <a href="#">„Planie działań zapewniających wdrożenie ograniczeń w zakresie obrotu paliwami oraz zmniejszenie zużycia paliw przez odbiorców w województwie opolskim”</a></p>	„2”

### 1.11. Zakłócenia w dostawach energii elektrycznej.

L.p.	Nazwa zagrożenia	Szczegółowa charakterystyka zagrożeń powiatu strzeleckiego – mapa ryzyka	Ocena ryzyka
10.	Zakłócenia w dostawach energii elektrycznej	<p>Opisane awarie mogą wystąpić przede wszystkim na poszczególnych liniach przesyłowych oraz w miejscach zainstalowania urządzeń odbiorczych. Z danych firmy TAURON Dystrybucja S.A. Oddziały w Opolu i Częstochowie, wynika, że możliwe są jedynie okresowe, krótkotrwałe wyłączenia dostaw prądu do odbiorców w wypadku uszkodzeń linii energetycznych spowodowanych anomaliami pogodowymi i innymi zdarzeniami losowymi.</p> <p>TAURON Dystrybucja S.A. posiada plany działań w sytuacjach kryzysowych, które określają działania na wypadek różnych nieprzewidzianych sytuacji. Newralgicznymi punktami są <a href="#">stacje transformatorowe o napięciu 110 kV, tzw. główne punkty zasilania (GPZ)</a>, rozproszone na terenie aglomeracji miejskich Opolszczyzny, powiązane ze sobą w zdecydowanej większości liniami napowietrznymi. Podatna na awaryjność ze względu na silne wiatry jest sieć zasilająca średniego i niskiego napięcia. Jednym z czynników, które mogą zakłócić dostawę energii jest powódź powodująca zagrożenie <a href="#">słupów energetycznych zlokalizowanych na terenach zalewowych</a>.</p> <p>Zagrożenie mogące wystąpić wskutek zamierzonych aktów terrorystycznych lub kumulacji wielu zagrożeń występujących losowo, takich jak:</p> <ul style="list-style-type: none"> <li>➤ powódzie, zwłaszcza zagrożenie <a href="#">słupów energetycznych zlokalizowanych na terenach zalewowych</a>;</li> <li>➤ mrozy i niskie temperatury;</li> <li>➤ silne wiatry – huraganowe oraz trąby powietrzne;</li> <li>➤ pożary, zwłaszcza w kompleksach leśnych;</li> <li>➤ katastrofy drogowe lub kolejowe, których skutkami są zniszczenia trakcji przesyłowych.</li> </ul> <p>Skutki awarii sieci i urządzeń energetycznych nie będą rzutowały na systemy ratownicze na terenie powiatu. Szpital Powiatowy w Strzelcach Opolskich posiada zapasowe źródła energii, w postaci agregatów prądotwórczych. Policja, straż pożarna i inne służby porządkowe są w stanie uniknąć paraliżu dzięki własnym, awaryjnym źródłom zasilania.</p> <p>Należy jednak przewidzieć skutki wtórne braku dostaw energii elektrycznej wszędzie tam, gdzie mamy do czynienia z <b>wymuszonym obiegiem wszelkich mediów</b>. Panikę może również wywołać prozaiczny, zdawało by się, brak zasilania np. kas fiskalnych w każdej z dziedzin życia społecznego.</p>	„2”

### 1.12. Zakłócenia w dostawach gazu.

L.p.	Nazwa zagrożenia	Szczegółowa charakterystyka zagrożeń powiatu strzeleckiego – mapa ryzyka	Ocena ryzyka
11.	Zakłócenia w dostawach gazu	<p>Na terenie powiatu strzeleckiego nie występują rozdzielnie gazu i główne gazociągi. Istnieje natomiast sieć gazociągów dodatkowych, których uszkodzenie może spowodować:</p> <ul style="list-style-type: none"> <li>➤ odcięcie dopływu gazu do całego systemu w danej miejscowości;</li> <li>➤ ulatnianie się gazu, które może być przyczyną: <ul style="list-style-type: none"> <li>– wybuchów (stężenie 5 do 15 % metanu),</li> <li>– pożarów,</li> <li>– uduszeń (przy dużych stężeniach wyparcia tlenu),</li> <li>– zatruc (produktami dużych stężeń metanu – tlenek węgla oraz tetra-hydro-tiofenu – dwutlenek węgla)</li> <li>– emisji hałasu o natężeniu ponad 100 dB (A) i powstawania fali uderzeniowej (prędkość gazu ponaddźwiękowa)</li> </ul> </li> </ul> <p>Ponadto, awarie typu: ulatnianie się gazu, jego wybuch mogą :</p> <ul style="list-style-type: none"> <li>➤ spowodować zagrożenie życia i zdrowia ludzi i zwierząt;</li> <li>➤ utrudnić komunikację, ze względu na zmianę organizacji ruchu w danym rejonie;</li> <li>➤ wymusić konieczność prowadzenia ewakuacji zagrożonej ludności i zwierząt i zapewnienia im odpowiednich warunków socjalno-bytowych;</li> <li>➤ zwiększenie intensywności działań jednostek ratownictwa medycznego, zwłaszcza w przypadku rozległych zniszczeń</li> </ul> <p>Województwo opolskie zaopatrywane jest w gaz ziemny wysokometanowy podgrupy GZ-50, poprzez system gazociągów wysokiego ciśnienia ze strony województwa śląskiego oraz dolnośląskiego.</p> <p>Źródła pozyskania gazu od strony województwa śląskiego stanowią gazociągi:</p> <ul style="list-style-type: none"> <li>➤ w/c Komorzno – Tworóg I nitka DN 500 CN 6,3 MPa</li> <li>➤ w/c Komorzno – Tworóg II nitka DN 500 CN 6,3 MPa</li> <li>➤ w/c Tworóg - Kędzierzyn DN 400 CN 6,3 MPa</li> <li>➤ w/c Szobiszowice – Blachownia DN 500/400 CN 1,6 MPa</li> </ul> <p>Natomiast od strony województwa dolnośląskiego źródło dostawy gazu stanowi gazociąg w/c Zdieszowice – Wrocław DN 350/400 CN 4,0 MPa.</p> <p>Na terenie województwa opolskiego długość sieci gazowej przesyłowej wynosi 767,4 km oraz zlokalizowanych jest 70 stacji gazowych I<sup>o</sup>. Dobrze rozbudowaną sieć gazową wysokiego ciśnienia (z ponad dobrym stanem technicznym) posiadają środkowe i wschodnie obszary województwa. Braki występują w rejonie północno-wschodnim, południowym i zachodniej części województwa.</p>	„2”

### 1.13. Zakłócenia w dostawach energii ciepłej.

L.p.	Nazwa zagrożenia	Szczegółowa charakterystyka zagrożeń powiatu strzeleckiego – mapa ryzyka	Ocena ryzyka
12.	Zakłócenia w dostawach energii ciepłej	<p>Ewentualne zakłócenia w dostawach energii ciepłej może wystąpić na terenach gdzie sieć ciepłownicza jest najbardziej rozwinięta tj. w mieście Strzelce Opolskie i Zawadzkie. Działają tam zakłady ciepłownicze, które dostarczają ciepło do indywidualnych odbiorców – zazwyczaj w blokach mieszkalnych. Na terenie pozostałych miejscowości występują indywidualne i niezależne systemy grzewcze.</p> <p>Skutki zakłócenia dostaw energii ciepłej mogą być następujące:</p> <ul style="list-style-type: none"> <li>➤ zagrożenie zdrowia ludzi i zwierząt, a w szczególnych sytuacjach życia;</li> <li>➤ organizowanie ewakuacji, w przypadku długotrwałego utrzymywania się awarii, zwłaszcza w ekstremalnie niskich temperaturach;</li> <li>➤ zakłócenia w działaniach służb medycznych, spowodowane zwiększoną liczbą odmrożeń;</li> <li>➤ załamania się nawierzchni, w przypadku uszkodzeń sieci podziemne (w rejonie tras komunikacyjnych), co wymusi zmianę organizacji ruchu – organizowanie objazdów;</li> <li>➤ możliwość podtopienia (zalania) terenu gorącą wodą (zwłaszcza w przypadku awarii sieci ciepłowniczej napowietrznej).</li> </ul>	„2”

### 1.14. Zakłócenia w dostawach wody.

L.p.	Nazwa zagrożenia	Szczegółowa charakterystyka zagrożeń powiatu strzeleckiego – mapa ryzyka	Ocena ryzyka
13.	Zakłócenia w dostawach wody	<p>Wszystkie gminy w powiecie strzeleckim objęte są systemem zbiorowego i grupowego zaopatrzenia w wodę.</p> <p>Na terenie powiatu znajdują się ujęcia wody i stacje jej uzdatniania oraz przepompownie i magistrale wodne.</p> <p>Szczególne niebezpieczeństwo zagrożenia chemicznego i biologicznego stanowią ujęcia wodne, nie tylko spowodowane przypadkowymi zanieczyszczeniami, ale także celową działalnością przestępczą (terrorystyczną). W związku z tym dużą uwagę należy skupić na ich ochronie.</p> <p>Zagrożenia chemiczne i biologiczne, a także wynikające z rozszczelnienia instalacji do dawkowania środków chemicznych używanych podczas produkcji wody mogą spowodować nie tylko powstanie chorób zakaźnych ludzi i zwierząt, ale będą także miały wpływ na podaż wody dla mieszkańców i zabezpieczenie jej z innych źródeł (ze względu na zakaz produkowania skażonej wody), co wymagać będzie odpowiedniej organizacji i ograniczeń.</p> <p>Klasyczne awarie na sieci wodociągowej czy zagrożenia wyłączenia zasilania energetycznego obiektów produkcyjnych nie wywołają zakażeń wody, ale spowodują czasowy jej brak, co zmusi odpowiednie służby i administrację publiczną do właściwego zabezpieczenia mieszkańców w wodę</p> <p>Skutki zakłóceń w dostawie wody mogą być następujące:</p> <ul style="list-style-type: none"> <li>➤ w przypadku długotrwałych zakłóceń o dużym zasięgu może załamać się organizacja dowozu wody – brak odpowiedniej liczby beczkowozów;</li> <li>➤ możliwość postawania chorób zakaźnych – w przypadku zatrucia wody lub jej spożywania z niesprawdzonych źródeł;</li> <li>➤ zwiększona działalność służb medycznych;</li> <li>➤ konieczność nałożenia świadczeń rzeczowych i osobistych;</li> <li>➤ prawdopodobieństwo wystąpienia zamieszek – m.in. w sklepach, powodowane masowym wykupywaniem wody pitnej, ale także w „ruchomych” punktach dystrybucji wody – stąd zwiększona działalność służb porządkowych;;</li> <li>➤ wystąpienie konieczności organizowania i prowadzenia ewakuacji doraźnej, co z kolei może wywołać zakłócenia komunikacyjne.</li> </ul>	„3”

## 1.15. Katastrofy budowlane

L.p.	Nazwa zagrożenia	Szczegółowa charakterystyka zagrożeń powiatu strzeleckiego – mapa ryzyka	Ocena ryzyka
14.	Katastrofy budowlane	<p>Na terenie powiatu strzeleckiego występują zarówno budynki parterowe, piętrowe (jednorodzinne i wielorodzinne) bloki mieszkalne, oraz obiekty użyteczności publicznej i zamieszkania zbiorowego (obiekty sakralne, kina, szkoły, hotele, pensjonaty). Ponadto na terenie powiatu zlokalizowane jest kilka średnich zakładów przemysłowych, w których występuje zagrożenie zarówno wybuchowe, jak również utraty stateczności konstrukcji w wyniku oddziaływań pożarowych. Charakter budownictwa mieszkalnego to przede wszystkim budynki o konstrukcji murowanej. W miastach: Strzelce Opolskie, Zawadzkie, znajdują się budynki mieszkalne czteropiętrowe, a w miastach: Leńnica, Kolonowskie, Ujazd znajdują się budynki trzykondygnacyjne o konstrukcji murowanej i palnej konstrukcji dachu. Miejscowości wiejskie charakteryzują się zabudową murowaną. Budynki mieszkalne i inwentarskie często połączone są ze sobą tworząc praktycznie jedną strefę pożarową.</p> <p><b>Zagrożenia występujące w budownictwie możemy podzielić na:</b></p> <p>a) Zagrożenie związane z utratą statyki budowli lub jej elementu. Sytuacji tego typu należy się spodziewać w stosunku do obiektów, w których są prowadzone prace remontowe np. wymiana stropów, wzmocnienie fundamentów lub nadbudowa kondygnacji. Innym elementem mogącym spowodować utratę statyki budynku może być uszkodzenie konstrukcji na skutek oddziaływania pożarowego.</p> <p>b) Zagrożenie obsunięcia i zawalenia rusztowań, pomostów. Zagrożenia tego typu występują przede wszystkim w trakcie remontów już istniejących budynków jak i budowy nowych. Działania ratownicze prowadzone w tym przypadku polegać mają na ewakuacji ludzi znajdujących się w bezpośrednim zagrożeniu i uwalnianie osób uwięzionych w konstrukcjach budowlanych. Zagrożenia przewrócenia, obsunięcia i zawalenia ciężkiego sprzętu i maszyn budowlanych. Największe zagrożenie z tego typu zdarzeniami mogą wystąpić na terenie kopalni Górażdże Cement S.A. w Strzelcach Opolskich lub w różnego rodzaju kopalniach piasku na terenie powiatu. Działania prowadzone przez jednostki ochrony ppoż. polegać mają na uwolnieniu osób uwięzionych i zabezpieczeniu terenu akcji ratowniczej.</p> <p>Wybuchy par, gazów i pyłów. <u>Wybuchy par</u> – zagrożenie występuje na terenie kilku warsztatów samochodowych zlokalizowanych na terenie powiatu strzeleckiego. Wybuchy par mogą spowodować uszkodzenie konstrukcji budowlanej, powstanie pożaru oraz ofiary śmiertelne wśród osób znajdujących się w bezpośrednim sąsiedztwie wybuchu. Inną przyczyną wybuchu par to powstałe na wskutek nieszczelności w urządzeniach, w których znajdują się ciecze palne. Do obiektów najbardziej zagrożonych należą stacje paliwowe na terenie powiatu, gorzelnie, składy farbi lakierów.</p> <p><u>Wybuchy gazów</u> – mogą wystąpić w budynkach mieszkalnych jednorodzinnych lub gospodarstwach rolnych (butle 11 kg z gazem), w blokach mieszkalnych Strzelec Opolskich, Zakładzie Gazyfikacji Przewodowej w Strzelcach Opolskich ul. Mickiewicza, ale największe zagrożenie występuje w firmie „GAZ-KOM” w Zawadzkiem, gdzie zasięg wybuchu mógłby objąć budynki mieszkalne – trzykondygnacyjne oraz teren stacji kolejowej. Wybuch gazu może wystąpić również na trasie przesyłu gazu ziemnego. Przyjmuje się, że wybuch nie spowoduje katastrofy o dużych rozmiarach, gdyż gazociąg przechodzi w znacznych odległościach od terenów zabudowanych.</p> <p><u>Wybuchy pyłów</u> – mogą wystąpić na terenie Fabryki Mebli w Ujeździe (gąbka poliuretanowa), w młynach zbożowych w Żędowicach i Izbicku. Katastrofą budowlanym mogą także ulec obiekty budowane o wysokości powyżej 25 m. Wykaz tych obiektów zawarty jest poniżej: Kominy zakładów pracy. Wieże kościelne w Strzelcach Opolskich, Staniszczech Wielkich, Jemielnicy, Izbicku, Klasztorze o. Franciszkanów w Górze Św. Anny, Wieże ciśnień w Strzelcach Opolskich, Zawadzkiem i Staniszczech Wielkich, Ratusz w Strzelcach Opolskich, Kominy ZEC w Strzelcach Opolskich i Zawadzkiem, Katastrofy budowlane praktycznie mogą wystąpić w każdym z wymienionych powyżej obiektów na terenie całego powiatu.</p> <p><b>Zagrożenia budowlane na terenie powiatu mogą powstać w wyniku:</b> oddziaływania sił natury np. huraganów, wybuchów np. w wyniku wad, nieszczelności instalacji gazowych, wad materiałowych, utraty stateczności konstrukcji lub utraty wytrzymałości przez elementy konstrukcji, osunięcia zwalów ziemi, np. podczas wykonywania prac ziemnych, kopania studni itp.</p>	„2”

## 1.16. Katastrofy drogowe

L.p.	Nazwa zagrożenia	Szczegółowa charakterystyka zagrożeń powiatu strzeleckiego – mapa ryzyka	Ocena ryzyka
15.	Katastrofy drogowe	<p>Najważniejszym połączeniem drogowym przebiegającym przez powiat strzelecki jest autostrada A4 dwoma węzłami w Olszowej i Nogowczycach. Jest to trasa o znaczeniu strategicznym, która jest częścią III paneuropejskiego korytarza transportowego z Calais we Francji do Kijowa na Ukrainie. Polska jej część przebiega od Jędrzychowic na granicy z Niemcami przez Wrocław, Opole, Katowice, Kraków, Rzeszów do Korczowej na granicy z Ukrainą. Łączna długość ma ok. 650 km.</p> <p>Odcinki dróg głównych przebiegających przez teren powiatu strzeleckiego:</p> <p>krajowe:            nr 94 (Zgorzelec – Dąbrowa Górnicza),            nr 88 (połączenie drogi z autostradą A4 i w kierunku Medyki),</p> <p>wojewódzkie:            nr 424 (Kędzierzyn-Koźle – Pyskowice),            nr 426 (Kędzierzyn Koźle – Zawadzkie),            nr 901 (Olesno – Gliwice),            nr 409 (Strzelce Opolskie – Krapkowice)</p> <p>Sieć komunikacyjną uzupełniają drogi powiatowe i gminne.</p> <p><b>Katastrofy drogowe</b> mogą wystąpić praktycznie w każdym rejonie. Można przyjąć, że duże katastrofy komunikacyjne powstaną w rejonach o zwiększonym natężeniu ruchu, które stanowią najważniejsze <b>szlaki komunikacyjne powiatu wskazane powyżej</b>.</p>	„3”

## 1.17. Katastrofy kolejowe

L.p.	Nazwa zagrożenia	Szczegółowa charakterystyka zagrożeń powiatu strzeleckiego – mapa ryzyka	Ocena ryzyka
16.	Katastrofy kolejowe	<p>Obok transportu kołowego występuje dobrze rozwinięta sieć kolejowa. W jej skład wchodzi cztery linie przechodzące przez powiat:</p> <ul style="list-style-type: none"> <li>- Opole – Częstochowa,</li> <li>- Opole – Gliwice,</li> <li>- Fosowskie – Tarnowskie Góry.</li> </ul> <p>Zagrożenia w komunikacji kolejowej powstawać mogą przede wszystkim na ważnym węźle kolejowym w Kolonowskim.</p> <p>Skutki katastrof kolejowych:</p> <p>w wyniku katastrofy kolejowej z udziałem pociągu lub pociągów osobowych może być duża liczba osób poszkodowanych (ofiar śmiertelnych, ale także ze znacznym uszczerbkiem zdrowia) – zwłaszcza jeśli katastrofa miała miejsce na stacji (dworcu), zwłaszcza w dużych miastach lub w terenie gęsto zabudowanym – może wystąpić konieczność organizowania i prowadzenia ewakuacji;</p> <p>utrudniony dojazd do miejsca katastrofy, a także dostęp do zdeformowanych wagonów, w których znajdują się osoby poszkodowane;</p> <p>degradacja środowiska naturalnego w wyniku rozlanych cieczy ropopochodnych lub innych niebezpiecznych środków chemicznych;</p> <p>długoterminowy paraliż ruchu kolejowego, zwłaszcza na newralgicznych odcinkach, co spowoduje z kolei konieczność kierowania pociągów innymi trasami, utrudniając tym samym ruch także na tych odcinkach – a w konsekwencji zniweczyć przyjęty rozkład jazdy;</p> <p>mogą wystąpić znaczne straty materialne;</p> <p>mogą dodatkowo powstać pożary, przede wszystkim w terenie lesistym (także w mieście w rejonach o gęstej zabudowie), co może utrudniać prowadzenie akcji ratowniczej naziemnej, czy ją uniemożliwiać.</p>	„1”

### 1.18. Zagrożenie wystąpienia lub wystąpienie choroby zwierząt

L.p.	Nazwa zagrożenia	Szczegółowa charakterystyka zagrożeń powiatu strzeleckiego – mapa ryzyka	Ocena ryzyka
17.	Zagrożenie wystąpienia lub wystąpienie choroby zwierząt	<p>Opracowane przez wojewódzkiego i powiatowych lekarzy weterynarii plany gotowości zwalczania chorób zakaźnych zwierząt zawierają procedury i instrukcje postępowania przy zwalczaniu poszczególnych jednostek chorobowych.</p> <p>W planach ujęto również procedury postępowania dla służb zaangażowanych w akcję zwalczania choroby</p> <p>Skutki wywołane zagrożeniami lub wystąpieniem choroby zwierząt:  zmniejszenie się stanu zwierząt, co w przypadku zwierząt hodowlanych może wpływać na zmniejszenie się ilości żywności w danej kategorii – co w konsekwencji masowego zagrożenia może stanowić przesłankę do w czasowego wprowadzenia reglamentacji mięsa, bądź zwiększenia dostaw z innych regionów (względnie importu);  zaistnienie możliwości przenoszenia się choroby zwierząt na ludzi;  konieczność zorganizowania odpowiednich warunków do izolacji ognisk i rejonów danej choroby;  utrudnienia komunikacyjne;  prawdopodobieństwo ewakuacji zwierząt zdrowych (np. z ogrodów zoologicznych);  konieczność transportu zakażonych padłych zwierząt do zakładów utylizacyjnych;  usuwanie i utylizacja odchodów zwierząt chorych, padły itp.;  znaczne straty ekonomiczne;  długoterminowe odtwarzanie stanu zwierząt hodowlanych.</p> <p>Zagrożenie mogące objąć cały obszar powiatu.  <b>Najbardziej prawdopodobne jest wystąpienie wysoce zjadliwej grypy ptaków.</b> Zjawisko może dotyczyć ptaków dziko żyjących hodowlanych.  W związku z tym istnieje potrzeba prowadzenia wnikliwego monitorowania terenów przyległych przede wszystkim do rzek Opolszczyzny, zbiorników wodnych, a także ferm hodowlanych na terenie całego powiatu.</p>	„3”

### 1.19. Zagrożenie wystąpienia lub wystąpienie organizmu szkodliwego

L.p.	Nazwa zagrożenia	Szczegółowa charakterystyka zagrożeń powiatu strzeleckiego – mapa ryzyka	Ocena ryzyka
18.	Zagrożenie wystąpienia lub wystąpienie organizmu szkodliwego	<p><b>Organizmy szkodliwe roślin</b> uprawnych mogą wystąpić we wszystkich rejonach powiatu, co roku w różnym nasileniu, w zależności od przebiegu pogody w okresie wegetacyjnym, od warunków zbioru i przechowywania plonów, przestrzegania zasad agrotechniki oraz stosowania ochrony chemicznej (fungicydy). Zagrożenie występuje zarówno na plantacjach, jak i w miejscach przechowywania zebranych plonów (magazyny, kopce, piwnice). Takie same zagrożenia występują na terenie sąsiednich województw oraz państw. Organizmy szkodliwe roślin mogą stanowić zagrożenie:</p> <ul style="list-style-type: none"> <li>dla zdrowia ludności i zwierząt gospodarskich;</li> <li>spadku plonów roślin,</li> <li>obniżenia ich wartości kalorycznych,</li> <li>a w efekcie poważne straty ekonomiczne.</li> </ul> <p>Zmniejszenie liczby produktów żywnościowych na rynku, doprowadzić może do:</p> <ul style="list-style-type: none"> <li>zwiększenia ich importu,</li> <li>podniesienia ich ceny rynkowej,</li> <li>czasowe wprowadzenie ich reglamentacji;</li> </ul> <p>Teoretycznie możliwe jest czasowe załamanie optymalnego zaopatrzenia rynku w żywność, zwłaszcza w przetwory zbożowe, pieczywo, owoce, warzywa, a także w pasze dla zwierząt. Produkty metabolizmu grzybów z rodzaju <i>Fusarium</i> (m.in. mikotoksyny) – wysoce toksycznych substancji o działaniu mutagennym i teratogennym, mogą silnie uszkadzać narządy wewnętrzne. Skażona mikotoksynami żywność pochodzenia roślinnego, jak również mięso i jego przetwory pochodzące ze zwierząt żywionych skażonymi paszami, nie nadaje się do spożycia, nawet po wielokrotnej obróbce termicznej. W przypadku, gdy skażone ziarno zbóż lub kukurydzy zostanie przetworzone na produkty spożywcze lub pasze – może dojść do zatrucia ludności lub zwierząt. W wypadku niepowstrzymania organizmów szkodliwych może wystąpić tzw. „wyjałowienie”, co stanowiłoby przyczynę ewakuacji ludności, nie tylko rolniczej.</p> <p>Choroby drzew mogą doprowadzić do degradacji środowiska („wymieranie lasów”) i konieczność jego odtwarzania, co jest procesem długotrwałym.</p> <p><b>Wnioski:</b></p> <ul style="list-style-type: none"> <li>sposoby przeciwdziałania zagrożeniu: wysiewanie zdrowego, nieporażonego materiału siewnego, stosowanie prawidłowej agrotechniki, w tym przede wszystkim uprawa roślin, zwłaszcza zbóż i kukurydzy (jako roślin najbardziej narażonych na porażenie przez fuzariozy) w zmianowaniu,</li> <li>stosowanie zrównoważonego nawożenia azotowego, po zbiorach – rozdrobnienie i przyoranie resztek poźniwnych, racjonalne i terminowe</li> <li>przeprowadzanie zabiegów z wykorzystaniem środków ochrony roślin przeznaczonych do zwalczania chorób roślin;</li> <li>przeznaczanie do przetwórstwa nieporażonych przez fuzariozy plodów;</li> <li>przeznaczanie do przerobu na paszę dla zwierząt plodów nieporażonych.</li> </ul>	„1”

## 1.20. Zagrożenie terrorystyczne

L.p.	Nazwa zagrożenia	Szczegółowa charakterystyka zagrożeń powiatu strzeleckiego – mapa ryzyka	Ocena ryzyka
19.	Zagrożenia terrorystyczne	<p>W powiecie strzeleckim <b>atakami terrorystycznymi</b> zagrożone są przede wszystkim następujące cele:</p> <p>obiekty, w których realizowane są podstawowe zadania wynikające z potrzeby funkcjonowania państwa (powiatu, gminy) – Starostwo Powiatowe w Strzelcach Opolskich, urzędy miast i gmin;</p> <p>obiekty Policji i Państwowej Straży Pożarnej (komendy powiatowe i komisariaty);</p> <p>obiekty tzw. lokalnej infrastruktury krytycznej – z uwagi na brak infrastruktury krytycznej na terenie powiatu zagrożone mogą być inne obiekty mające istotny wpływ na funkcjonowanie struktur państwa i życia mieszkańców np. ważne ciągi komunikacyjne, obiekty użyteczności publicznej, linie przesyłowe, itp.</p> <p>obiekty, w których przebywa duża liczba ludności – sklepy wielkopowierzchniowe, targowiska w Strzelcach Opolskich i Zawadzkiem, a także miejsca kultu religijnego (kościół);</p> <p>obiekty ważne ze względów ekonomiczno-finansowych – banki, izby (urzędy) skarbowe, izby (urzędy, oddziały) celne;</p> <p>ujęcia wody – zatrucie obsługujących przede wszystkim duże aglomeracje miejskie województwa opolskiego (Opole i miasta powiatowe).</p> <p>siedziby firm zagranicznych (w szczególności amerykańskich, izraelskich, włoskich, brytyjskich).</p> <p>Dodatkowe zagrożenie ze strony terroryzmu niesie użycie broni biologicznej. Niebezpieczeństwa wynikające z jej zastosowania związane są z:</p> <p>błyskawicznym szerzeniem się drobnoustrojów;</p> <p>brakiem skutecznych lekarstw;</p> <p>ogromną siłą rażenia;</p> <p>trudnością natychmiastowego zdiagnozowania przyczyny zachorowań i zgonów;</p> <p>mylącymi objawami w okresie wykluwania się choroby.</p>	„1”

## 1.21. Awaria sieci teleinformatycznych

L.p.	Nazwa zagrożenia	Szczegółowa charakterystyka zagrożeń Powiatu strzeleckiego – mapa ryzyka	Ocena ryzyka
20.	Awaria sieci teleinformatycznych	<p>Bezpośrednim, najbardziej widocznym i odczuwalnym dla ludności, będzie brak możliwości uzyskania i przekazania informacji, co może prowadzić do zagrożenia zdrowia, a nawet życia, np. w przypadku braku możliwości wezwania służb ratowniczych. Ponadto, awarie systemów teleinformatycznych wykorzystywanych w takich sektorach gospodarki jak bankowość i finanse, energetyka i transport, mogą skutkować znacznym ograniczeniem usług oferowanych przez te dziedziny gospodarki, zarówno w stosunku do odbiorców indywidualnych, jak i przedsiębiorców. Wystąpienie tych zagrożeń nie wykazuje wyraźnego zróżnicowania przestrzennego w rejonie województwa opolskiego. Jednakże, szczególnej ochronie podlegają <b>siedziby rejonów telekomunikacyjnych, centrale telefoniczne i zakłady telekomunikacyjne.</b></p> <p>Z uwagi na wzrost roli teleinformatyki w funkcjonowaniu firm i instytucji skutki jej braku lub złego funkcjonowania będą rosły, jednocześnie wrogie siły mogą bez znacznego narażania się i konieczności fizycznej obecności na danym terenie próbować sabotować i atakować zasoby z wykorzystaniem teleinformatyki.</p> <p>Z dotychczasowych doświadczeń wynika, że:</p> <ul style="list-style-type: none"> <li>długotrwała niedostępność publicznych sieci teleinformatycznych;</li> <li>długotrwały brak zasilania energetycznego urządzeń teleinformatycznych;</li> <li>awaria lub zniszczenie ważnego centrum przetwarzania danych;</li> <li>długotrwała niedostępność sieci telefonicznych, w tym numerów alarmowych – <b>ww. mogą zdarzyć się raz na dwadzieścia lat;</b></li> <li>długotrwała niedostępność teleinformatycznej łączności sektorowej (kolejowej, energetycznej, bankowej) – <b>ww. może zdarzyć się raz na dziesięć lat;</b></li> <li>przejęcie kontroli lub podmiana mediów elektronicznych;</li> <li>utrata zasobów danych instytucji – <b>ww. mogą zdarzyć się raz na pięć lat.</b></li> </ul> <p>W kontekście funkcjonowania gospodarki oraz struktur zarządzania państwem, województwem, powiatem i gminą najbardziej niebezpieczne w skutkach będą zagrożenia wywołane celowym działaniem obliczonym na wywołanie rozległych awarii systemów teleinformatycznych (cyberterroryzm, ataki hakerów) wykorzystywanych przez przedsiębiorstwa w najważniejszych gałęziach przemysłu, administrację państwową, organy odpowiedzialne za obronność, bezpieczeństwo i porządek publiczny.</p>	„1”

## 1.22. Strajki, zamieszki i demonstracje

L.p.	Nazwa zagrożenia	Szczegółowa charakterystyka zagrożeń powiatu strzeleckiego – mapa ryzyka	Ocena ryzyka
21.	Strajki, zamieszki i demonstracje	<p style="text-align: center;"><b>PROTESTY SPOŁECZNE – STRAJKI, DEMONSTRACJE</b></p> <p>Najbardziej zagrożonymi protestami społecznymi jest gmina Strzelce Opolskie, gdzie zlokalizowane są większe zakłady pracy zarówno w sferze prywatnej i państwowej. Nie można wykluczyć wystąpienia blokad: dróg, tras kolejowych, budynków administracji publicznej, oraz demonstracji i strajków prowadzących do paraliżu komunikacyjnego lub ważnych dla regionu zakładów pracy.</p> <p style="text-align: center;"><b>ZAKŁÓCENIA PORZĄDKU – ZAMIESZKI</b></p> <p>Na terenie powiatu możliwe są także zbiorowe zakłócenia porządku publicznego o charakterze chuligańskim. Dotyczy to miejscowości, gdzie siedziby mają kluby sportowe grające w wyższych klasach rozgrywek: Strzelce Opolskie, Zawadzkie, Piotrówka. Problemem mogą być także przemieszczające się duże grupy kibiców przez teren powiatu strzeleckiego na mecze organizowane w województwie śląskim lub dolnośląskim.</p> <p>Zagrożenie może wystąpić podczas imprez masowych, takich jak: Wielka Orkiestra Świątecznej Pomocy, Dni Ziemi Strzeleckiej oraz innych większych imprez plenerowych.</p> <p><b>Z dotychczasowych doświadczeń wynika, że tego typu zagrożenia najbardziej dotkną mieszkańców miast mniej lub wcale mieszkańców wsi.</b></p>	„1”

### 1.23. Matryca budowy poziomu ryzyka wystąpienia zagrożenia

Po określeniu prawdopodobieństwa i skutków możliwe jest wskazanie wartości ryzyka. Wartość ryzyka dla każdego scenariusza wskazywana jest na **matrycy ryzyka** pokazującej zależności między prawdopodobieństwem, a skutkami.

**Matryca budowy poziomu ryzyka wystąpienia zagrożenia**

<b>PRAWDOPODOBIENSTWO</b>	<b>5</b>					
	<b>4</b>				2. Pożary 3. Huraganowy wiatr/trąba powietrzna	
	<b>3</b>			1. Powódź 13. Zakłócenia w dostarczaniu wody 15. Katastrofy drogowe 17. Zagrożenie wystąpienia lub wystąpienie choroby zwierząt		
	<b>2</b>		9. Zakłócenia w dostarczaniu paliwa 4. Mróz i opady śniegu 14. Katastrofy budowlane	6. Skażenie chemiczno-ekologiczne 8. Zagrożenia epidemiczne i epidemia 10. Zakłócenia w dostarczaniu energii elektrycznej 11. Zakłócenia w dostarczaniu gazu 12. Zakłócenia w dostawach energii cieplnej		
	<b>1</b>		16. Katastrofy kolejowe 18. Zagrożenie wystąpienia lub wystąpienie organizmu szkodliwego 19. Zagrożenia terrorystyczne 21. Strajki, zamieszki i demonstracyjne	5. Susza i upał 7. Zdarzenia radiacyjne 20. Awaria sieci teleinformatycznych		
		<b>A</b>	<b>B</b>	<b>C</b>	<b>D</b>	<b>E</b>
<b>SKUTKI DLA LUDNOŚCI, MIENIA I INFRASTRUKTURY, ŚRODOWISKA</b>						

**Legenda:**

<b>Minimalne</b>	<b>Małe</b>	<b>Średnie</b>	<b>Duże</b>	<b>Ekstremalne</b>
------------------	-------------	----------------	-------------	--------------------

## 1.24. Mapy zagrożeń

### 1.24.1. Zagrożenie powodziowe



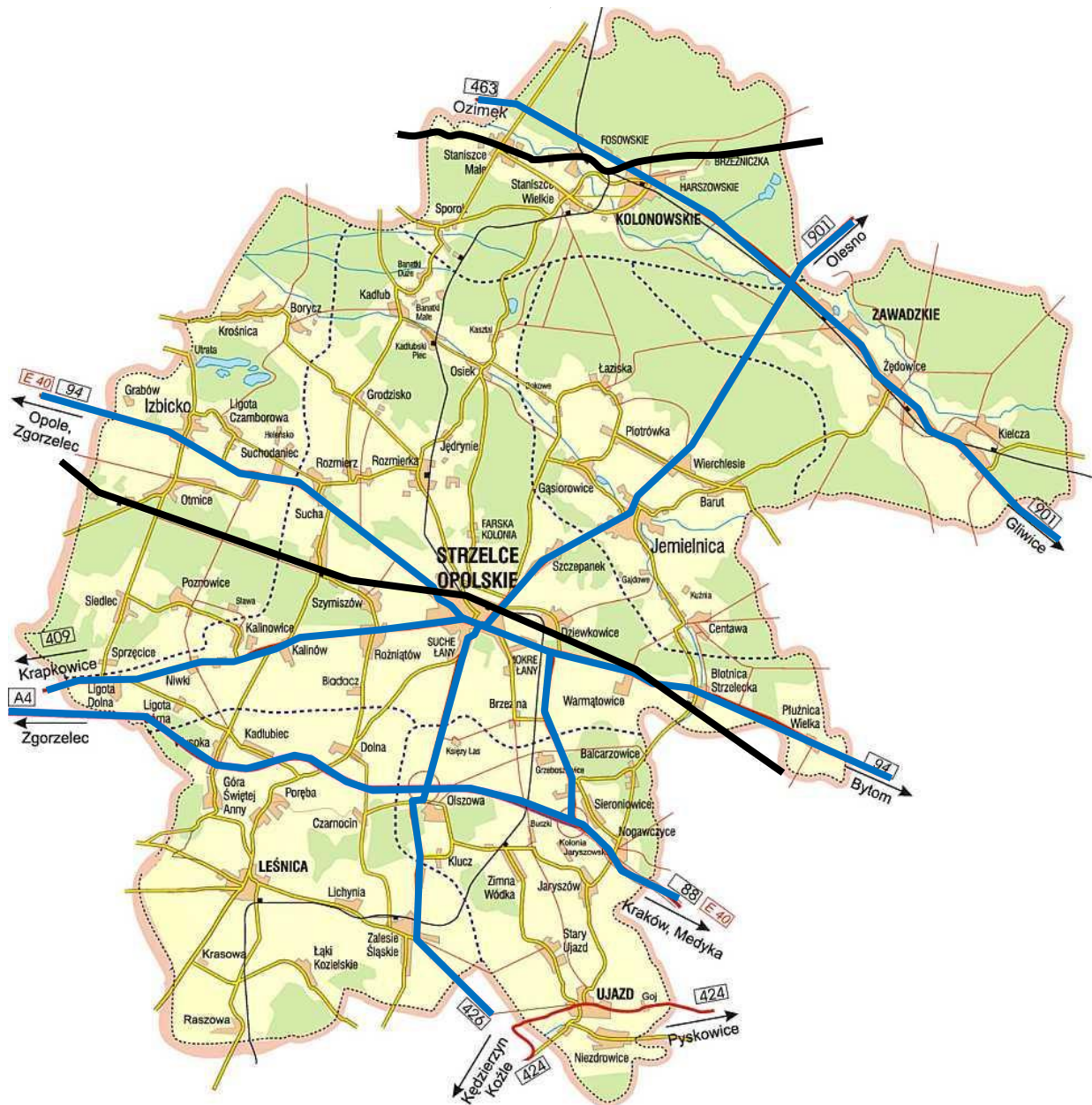
Legenda:

● - rejon zalewowy

## 1.24.2. Pożary przestrzenne



### 1.24.3. Zagrożenie chemiczno – ekologiczne (transport materiałów niebezpiecznych)

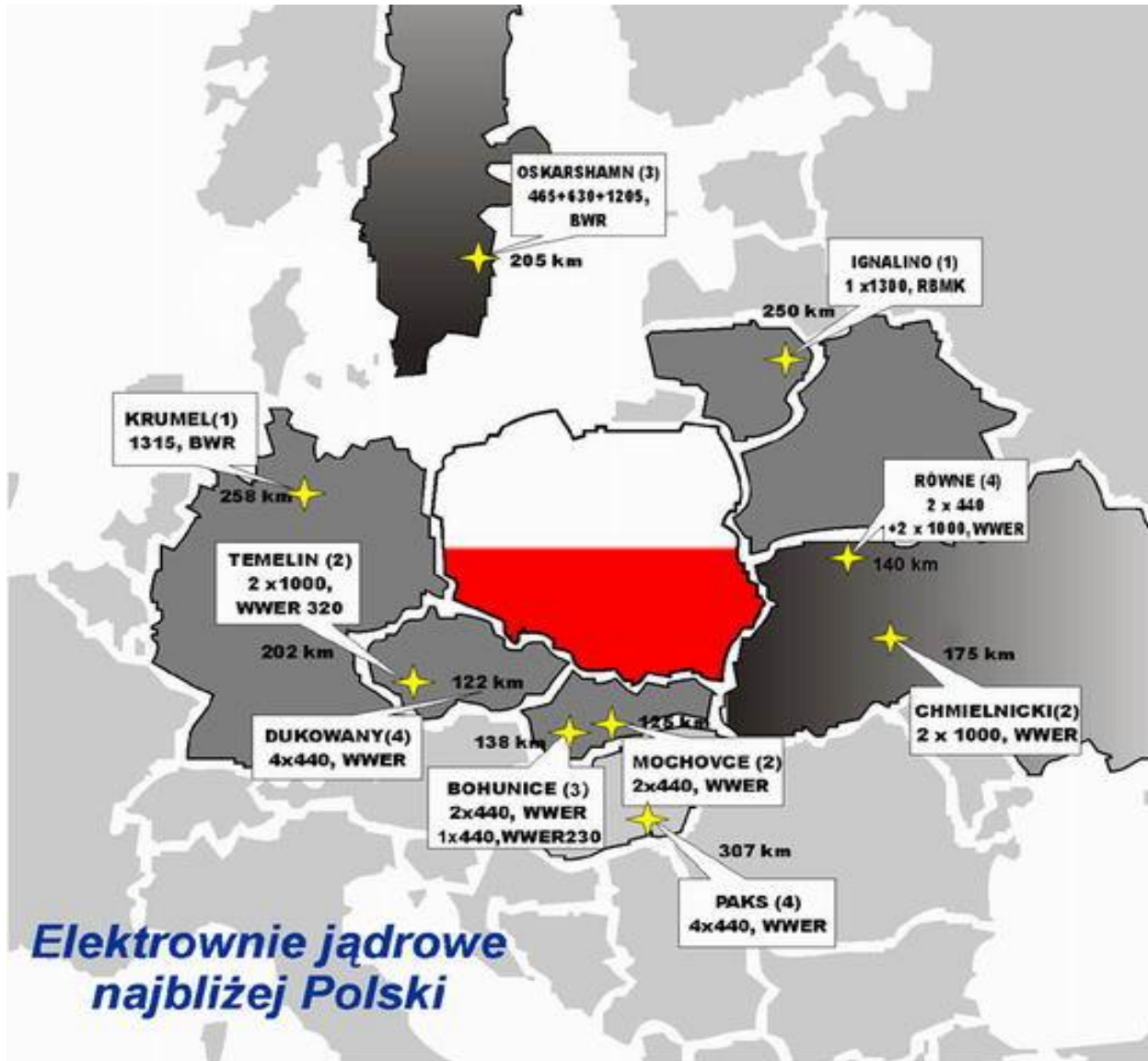


Legenda:

Trasy przewozu materiałów niebezpiecznych:

- - drogowych
- - kolejowych


#### 1.24.4. Zagrożenie awarią elektrowni jądrowej



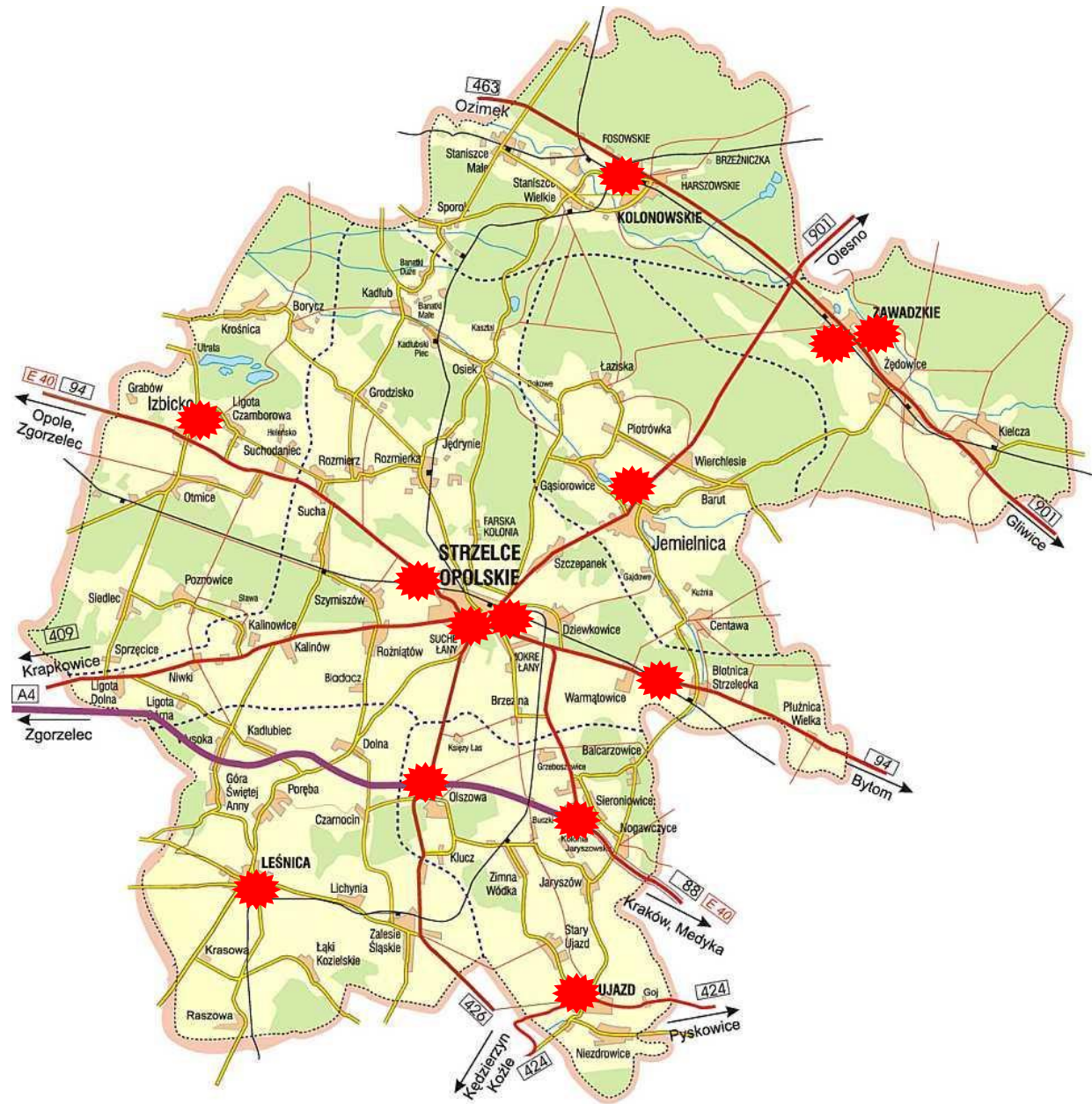
### 1.24.5. Potencjalne źródła epidemii i kierunki ich rozprzestrzeniania



Legenda:

-  - składowiska odpadów komunalnych

### 1.24.6. Obiekty narażone na ataki terrorystyczne



## 2. Zadania i obowiązki uczestników zarządzania kryzysowego w formie siatki bezpieczeństwa.

ODPOWIEDZIALNY		ZAGROŻENIA	Fazy zarządzania kryzysowego		Powódź	Pożary	Huraganowy wiatr / trąba powietrzna	Mroź i opady śniegu	Susza i upał	Skażenie chemiczno-ekologiczne	Zagrożenia związane z wystąpieniem zdarzeń radiacyjnych	Zagrożenia epidemiczne i epidemia	Zagrożenia bezp. paliwowego	Zakłócenia w dostawach energii elektrycznej	Zakłócenia w dostawach gazu	Zakłócenia w dostawach energii cieplnej	Zakłócenia w dostawach wody	Katastrofy budowlane	Katastrofy drogowe	Katastrofy kolejowe	Zagrożenie wystąpienia lub wystąpienie choroby zoonoz	Zagrożenie wystąpienia lub wystąpienie organizmu szkodliwego	Zagrożenia terrorystyczne	Awaria sieci teleinformatycznych	Strajki, zamieszki i demonstracje	
			zapobieganie	odbudowa																						
1	Starosta	zapobieganie																								
		przygotowanie																								
		reagowanie																								
		odbudowa																								
2	Powiatowe Centrum Zarządzania Kryzysowego	zapobieganie																								
		przygotowanie																								
		reagowanie																								
		odbudowa																								
3	Powiatowy Zespół Zarządzania Kryzysowego	zapobieganie																								
		przygotowanie																								
		reagowanie																								
		odbudowa																								
4	Powiatowe Centrum Pomocy Rodzinie	zapobieganie																								
		przygotowanie																								
		reagowanie																								
		odbudowa																								
5	Poradnia Psychologiczno-Pedagogiczna	zapobieganie																								
		przygotowanie																								
		reagowanie																								
		odbudowa																								
6	Jednostki Ochotniczych Straży Pożarnych	zapobieganie																								
		przygotowanie																								
		reagowanie																								
		odbudowa																								
7	Komenda Powiatowa Państwowej Straży Pożarnej	zapobieganie																								
		przygotowanie																								
		reagowanie																								
		odbudowa																								
8	Komenda Powiatowa Policji	zapobieganie																								
		przygotowanie																								
		reagowanie																								
		odbudowa																								
9	Powiatowy Inspektorat Nadzoru Budowlanego	zapobieganie																								
		przygotowanie																								
		reagowanie																								
		odbudowa																								
10	Powiatowa Stacja Sanitarno-Epidemiologiczna	zapobieganie																								
		przygotowanie																								
		reagowanie																								
		odbudowa																								
11	Powiatowy Inspektorat Weterynarii	zapobieganie																								
		przygotowanie																								
		reagowanie																								
		odbudowa																								

ODPOWIEDZIALNY		ZAGROŻENIA	Fazy zarządzania kryzysowego	Powódź	Pożary	Huraganowy wiatr / trąba powietrzna	Mróz i opady śniegu	Susza i upał	Skazenie chemiczno-ekologiczne	Zagrożenia związane z wystąpieniem zdarzeń radiacyjnych	Zagrożenia epidemiczne i epidemia	Zagrożenia bezpieczeństwa paliwowego	Zakłócenia w dostawach energii elektrycznej	Zakłócenia w dostawach gazu	Zakłócenia w dostawach energii cieplnej	Zakłócenia w dostawach wody	Katastrofy budowlane	Katastrofy drogowe	Katastrofy kolejowe	Zagrożenie wystąpienia lub wystąpienie choroby zwierną	Zagrożenie wystąpienia lub wystąpienie organizmu szkodliwego	Zagrożenia terrorystyczne	Awaria sieci teleinformatycznych	Strajki, zamieszki i demonstracje
12	Zakłady Wodociągowe z terenu powiatu		zapobieganie																					
			przygotowanie																					
			reagowanie																					
			odbudowa																					
13	Zarządcy dróg: gminy, Wydział Dróg Powiatowych, ZDW w Oplu, GDDKiA /O. Opole,		zapobieganie																					
			przygotowanie																					
			reagowanie																					
			odbudowa																					
14	Oddział WIORiN w Strzelcach Opolskich		zapobieganie																					
			przygotowanie																					
			reagowanie																					
			odbudowa																					
15	Nadleśnictwo:Strzelce Op., Zawadzkie, Rudziniec		zapobieganie																					
			przygotowanie																					
			reagowanie																					
			odbudowa																					
16	PKP Polskie Linie Kolejowe S.A. Zakład Linii Kolejowych w Opolu		zapobieganie																					
			przygotowanie																					
			reagowanie																					
			odbudowa																					
17	TAURON Dystrybucja S.A. Oddział Opole		zapobieganie																					
			przygotowanie																					
			reagowanie																					
			odbudowa																					
18	Polska Spółka Gazownictwa sp. z o. o., O. w Zabrzcu		zapobieganie																					
			przygotowanie																					
			reagowanie																					
			odbudowa																					
19	ECO S.A. Wydział Eksploatacyjny Strzelce Op.		zapobieganie																					
			przygotowanie																					
			reagowanie																					
			odbudowa																					
20	Delegatura ABW		zapobieganie																					
			przygotowanie																					
			reagowanie																					
			odbudowa																					

**LEGENDA:**

	PODMIOTY WIODĄCE
	PODMIOTY WSPÓŁPRACUJĄCE

### 3. Zestawienie sił i środków planowanych do wykorzystania w sytuacjach kryzysowych.

#### 3.1. Środki finansowe

W budżecie powiatu strzeleckiego każdego roku wydziela się rezerwę celową na realizację zadań własnych z zakresu zarządzania kryzysowego. Rezerwę tworzy się na podstawie art. 26 ust. 4 ustawy z dnia 26 kwietnia 2007 roku o zarządzaniu kryzysowym. Na rok 2019 zaplanowano w budżecie powiatu strzeleckiego rezerwę w wysokości 150 000 zł.

Obok rezerwy w budżecie powiatu planuje się wydatki bieżące w zakresie realizacji zadań z zakresu zarządzania kryzysowego. Na rok 2019 zaplanowano w tym zakresie kwotę 44 200 zł. Planowane wydatki dotyczą w głównej mierze funkcjonowania Powiatowego Centrum Zarządzania Kryzysowego. Każdego roku planowane są także środki na doposażenie powiatowego magazynu ochrony przeciwpowodziowej i zakup usług. W razie konieczności zwiększenia planowanych wydatków na cele związane z zarządzaniem kryzysowym możliwe są zmiany w ramach budżetu Wydziału Zarządzania Kryzysowego Starostwa a także zasilenie tego budżetu dodatkowymi środkami (przeniesienie środków z innych działów budżetu powiatu).

#### 3.2. Siły Komendy Powiatowej Państwowej Straży Pożarnej

Wyszczególnienie	Jednostka ratowniczo-gaśnicza Krajowego Systemu Ratowniczo-Gaśniczego		Kompania wojewódzkiej brygady odwodowej Krajowego Systemu Ratowniczo-Gaśniczego		Kompania wyznaczona do Centralnego Odvodu Operacyjnego Krajowego Systemu Ratowniczo-Gaśniczego		Kompania gaśnicza		Grupa ratownictwa chemicznego		Grupa ratownictwa wodno-nurkowego		Grupa ratownictwa wysokościowego		Grupa poszukiwawczo-ratownicza		Liczba strażaków przeszkolonych do udzielania pierwszej pomocy medycznej
	liczba jednostek	liczba strażaków	liczba kompanii	liczba strażaków	liczba kompanii	liczba strażaków	liczba kompanii	liczba strażaków	liczba grup	liczba strażaków	liczba grup	liczba strażaków	liczba grup	liczba strażaków	liczba grup	liczba strażaków	
<b>RAZEM</b>	1	41	7	36	2	7			0	0	0	0	0	0	0	0	55
			*1		*2		*3										(100%)

\*1 – 5 zastępów (samochodów) jednostek OSP w ksrg powiatu strzeleckiego oraz 2 zastępy JRG PSP w Strzelcach Op.

\*2 – 2 zastępy JRG PSP w Strzelcach Op.

\*3 – w KP PSP w Strzelcach Opolskich nie ma kompanii gaśniczej

### 3.3. Siły i środki Komendy Powiatowej Policji

Wyszczególnienie	Liczba policjantów oddziałów prewencji	Liczba policjantów nieetatowych pododdziałów prewencji	Liczba policjantów ruchu drogowego	Liczba policjantów przeszkolonych do działań minersko-pirotechnicznych	Liczba policjantów przeszkolonych do udzielania pierwszej pomocy medycznej	Samochód			Autobus	Cysterna		Sprzęt pływający		Śmigłowiec	Agregat prądotwórczy	Namiot wieloosobowy	Kuchnia polowa
						ciężarowy	wywrotka	sanitarny		na paliwo	na wodę pitną	łódzie	pontony wieloosobowe				
<b>RAZEM</b>	56	0	16	3	112	0	0	0	0	0	0	0	0	1	0	0	

### 3.4. Wykaz sił i środków podmiotów Krajowego Systemu Ratowniczo – Gaśniczego i jednostek ochrony przeciwpożarowej niebędących podmiotami KSRG.

#### Siły i środki podmiotów Krajowego Systemu Ratowniczo-Gaśniczego

##### Wykaz samochodów

Jednostka	Rodzaj pojazdu
JRG Strzelce Op.	GBA -Chem 2/16/200 491o22
	MIKROBUS 491o55
	GCBA -Rt 5/32/500 491o25
	GBA -Rt 2,5/16/250 491-21
	SH 18 Star 1142 OF 461o45
	SW 3000/600 MERCEDES - BENZ
	GCBA -Chem 5/32/500 491o26

Lp.	Jednostka	Rodzaj pojazdu
<b>Gmina Strzelce Opolskie</b>		
1	OSP Kadłub	GCBM 13,5/8 499-02
2		GBA -Rt 2,5/16/250 499o01
3		GCBA -Rt 4,5/36/450 499o27
4	OSP Kalinowice	GLBA 2/16 499o24
5		GLB - Rt 0,3/30 499o25
<b>Gmina Izbicko</b>		
6	OSP Izbicko	GLBA 0,6/8 499o14
7		GBA -Rt 2,5/16 499o13
8	OSP Krośnica	GBA 2,5/16 499o16
9		GLBA -Rt 0,2/3 499o15
<b>Gmina Jemielnica</b>		
10	OSP Gąsiorowice	GBA - Rt 2,5/16 499o19
11		GLM 8
12	OSP Jemielnica	GLBM 2,5/8 499o22
13		GBA - Rt 1,6/16/400 499o23
<b>Gmina Kolonowskie</b>		
14	OSP Kolonowskie	GBM 2,5/8 499o03
15		GBA -Rt 2,5/16/250 499o04
16	OSP Staniszcze Wielkie	GLM 8 499o18
17		GBA -Rt 2,5/16/250 499o05
<b>Gmina Leśnica</b>		
18	OSP Leśnica	GBA - Rt 3/24 499o06
19		GLBA - Rt 1/1/100 499o07
20	OSP Zalesie Śl.	GBA - Rt 2,5/16/250 499o20
21		GBA - Rt 2,5/16 499o21
22	OSP Raszowa	GLBM 0,3/8 499o31
23		GBA - Rt 2,7/16 499o30

<b>Gmina Ujazd</b>		
24	OSP Ujazd	GCBA -Rt 3/29 499o28
25		GLA 8
26		GCBA -Rt 5/32/500 499o08
<b>Gmina Zawadzkie</b>		
27	OSP Kielcza	GCBA 6/32 499o11
28		SLRt 499o12
29		GCBA -Rt 3/28 499o17
30	OSP Zawadzkie	GCBA 3,5/29,7
31		GCBA 6/32 499o10
32		SLKw LUBLIN 499 -26

### Sprzęt w zakresie ratownictwa medycznego

<b>Jednostka</b>	<b>Rodzaj sprzętu</b>	<b>Ilość</b>
JRG Strzelce Op.	Butla tlenowa	1
	Defibrylator AED Defibrylator automatyczny	1
	Kamizelka - szyna kręgosłupa KED	1
	Kołnierz ortopedyczny	5
	Komplet szyn poza zestawem	2
	Komplet szyn poza zestawem typu Kramer	1
	Nosze typu deska	4
	Respirator	1
	Szyny i materace podciśnieniowe	2
	Szyny i materace podciśnieniowe (nosze)	1
	Worek samorozprężalny - kpl	1
	Zestaw do tlenoterapii biernej	1
	Zestaw opatrunkowy	2
	Zestaw PSP - inne (apteczka)	1
	Zestaw PSP - R1	2
	Zestaw PSP - R2	1
OSP Izbicko	Defibrylator AED	1
	Kamizelka - szyna kręgosłupa KED	1
	Komplet szyn poza zestawem Kramera	1
	Nosze typu deska	1
	Nosze zwykłe Płachtowe	1
	Zestaw PSP - R1	1
OSP Krośnica	Nosze typu deska	1
	Zestaw PSP - R1	1
OSP Kolonowskie	Nosze typu deska	2
	Zestaw PSP - R1	2
OSP Staniszcze Wielkie	Nosze typu deska	2
	Zestaw PSP - R1	1
OSP Zawadzkie	Nosze składane (podbierakowe)	1
	Nosze typu deska	1
	Zestaw PSP - R1	1

OSP Kielcza	Butla tlenowa	1
	Nosze typu deska	1
	Zestaw PSP - R1	1
OSP Jemielnica	Komplet szyn poza zestawem Kramera	2
	Nosze typu deska	2
	Zestaw PSP - R1	2
OSP Gąsiorowice	Komplet szyn poza zestawem Kramera	6
	Nosze typu deska	1
	Zestaw PSP - inne OSP R1	1
OSP Łaziska	Kamizelka - szyna kręgosłupa KED	2
	Kołnierz ortopedyczny	1
	Komplet szyn poza zestawem Kramera	14
	Nosze typu deska	1
	Zestaw PSP - R1	1
OSP Ujazd	Nosze typu deska	1
	Zestaw PSP - R1	1
OSP Leśnica	Kamizelka - szyna kręgosłupa KED	1
	Nosze typu deska	2
	Zestaw PSP - R1	1
OSP Zalesie Śl.	Defibrylator AED	1
	Kamizelka KED	1
	Nosze typu deska	2
	Pulsoksymetr	2
	Zestaw PSP - R1	2
OSP Raszowa	Nosze typu deska	1
	Zestaw PSP - R1	1
OSP Kadłub	Nosze typu deska	2
	Nosze typu deska dla dzieci	1
	Zestaw opatrunkowy ZPP	1
	Zestaw PSP - inne OSP R1	1
	Zestaw PSP - R1	1
OSP Kalinowice	Nosze typu deska	1
	Zestaw PSP - R1 OSP R1	1

## Sprzęt w zakresie ratownictwa chemicznego i ekologicznego

Jednostka	Rodzaj sprzętu chem. - ekol.	Ilość
JRG Strzelce Opolskie	Czerpak do substancji chemicznych	1
	Kabina dekontaminacyjna	1
	Klin drewniany	2
	Kliny uszczelniające	2
	Klucz do węży chemicznych	2
	Korek drewniany	5
	Korek pneumatyczny RDK 10/20	1
	Korek pneumatyczny RDK 20/40	1
	Korek pneumatyczny RDK 30/50	1
	Korek pneumatyczny Sawatech 500/1000	1
	Korek z tworzywa sztucznego	7
	Poduszka pneumatyczna uszczelniająca LB 5/20	1
	Poduszka pneumatyczna uszczelniająca LDK 50/30	1
	Poduszka pneumatyczna uszczelniająca LB 20/48	1
	Pompa do substancji chemicznych - beczkowa LUTZ	1
	Pompa do substancji chemicznych membranowa Schurtz	1
	Pompa do substancji chemicznych zanurzeniowa do kwasów	1
	Ubranie lekkie - przeciwochlapaniowe	6
	Wąż do substancji niebezpiecznych gumowy do kwasów	4
	Wąż do substancji niebezpiecznych wąż chem. oplót stal.	2
Zestaw do dekontaminacji wstępnej - namiot	1	
Zgarniacz gumowy	2	
OSP Izbicko	Rozpylacz neutralizatora	1
OSP Krośnica	Rozpylacz neutralizatora	1
OSP Kolonowskie	Rozpylacz do neutralizatora	1
OSP Staniszcze Wielkie	Rozpylacz neutralizatora	1
OSP Zawadzkie	Rozpylacz neutralizatora	1
OSP Łaziska	Rozpylacz neutralizatora	1
	Wózek do rozsypywania sorbentu	1

OSP Leśnica	Opryskiwacz (na neutralizator)	1
	Opryskiwacz 9 litrów	1
	Rozpylacz neutralizatora	1
OSP Zalesie Śl.	Opryskiwacz z sintanem	1
	Opryskiwacz z sintanem	1
	Rozpylacz neutralizatora	1
OSP Raszowa	Rozpylacz neutralizatora	1
	Zestaw EkO	1

### Sprzęt do ratownictwa wodnego oraz usuwania skutków powodzi

Lp.	Jednostka	Rodzaj sprzętu
1	JRG Strzelce Opolskie	Motopompa przenośna szlamowa – 1600 dm <sup>3</sup> /min POMPA SZLAMOWA WT 40X
2		Motopompa przewoźna szlamowa – 3800 dm <sup>3</sup> /min Andoria AM-3
3		Sanie wodno-lodowe
4		Skafander - suchy EQUES
5		Skafander - suchy OCEAN PRO
6		Spodnie "wodery"
7		Spodnie "wodery" model WRM02 Max S-5
8.		Uprząż asekuracyjna
9.		Uprząż asekuracyjna - kamizelka asekuracyjna
10.	OSP Izbicko	Motopompa przenośna szlamowa – 1000 dm <sup>3</sup> /min Subaru Robin PTX 301 ST
11.	OSP Krośnica	Motopompa przenośna szlamowa – 1210 dm <sup>3</sup> /min Honda WT 30 X
12.	OSP Kolonowskie	Motopompa przenośna szlamowa – 1000 dm <sup>3</sup> /min Robin-Subaru PTX 301 ST
13.	OSP Staniszcze Wielkie	Motopompa przenośna szlamowa – 1000 dm <sup>3</sup> /min Pezal
14.		Motopompa przenośna szlamowa – 1210 dm <sup>3</sup> /min Honda WT 30 X
15.	OSP Zawadzkie	Motopompa przewoźna szlamowa – 1210 dm <sup>3</sup> /min Honda WT30X
16.		Sanie wodno-lodowe
17.	OSP Kielcza	Motopompa przewoźna szlamowa – 1210 dm <sup>3</sup> /min Honda WT30X
18.	OSP Jemielnica	Motopompa przenośna szlamowa – 1640 dm <sup>3</sup> /min Honda WT 40 X
19.		Motopompa przenośna szlamowa – 800 dm <sup>3</sup> /min EMU

20.	OSP Gąsiorowice	Motopompa przenośna szlamowa – 1210 dm <sup>3</sup> /min
21.		Motopompa przenośna szlamowa – 1340 dm <sup>3</sup> /min
22.	OSP Łaziska	Motopompa przenośna szlamowa – 1210 dm <sup>3</sup> /min
23.	OSP Ujazd	Motopompa przenośna szlamowa – 1210 dm <sup>3</sup> /min Honda WT30X
24.		Motopompa przenośna szlamowa – 1640 dm <sup>3</sup> /min Honda WT 40 X
25.	OSP Leśnica	Motopompa przenośna szlamowa – 1000 dm <sup>3</sup> /min Subaru Rubin 301 ST
26.		Motopompa przenośna szlamowa – 600 dm <sup>3</sup> /min Koshin SEH-50 X
27.	OSP Zalesie Śl.	Motopompa przenośna szlamowa – 1210 dm <sup>3</sup> /min Honda WT 30X
28.		Motopompa przenośna szlamowa – 1210 dm <sup>3</sup> /min Honda WT30X
29.	OSP Raszowa	Motopompa przenośna szlamowa – 1340 dm <sup>3</sup> /min Koshin KTH-80 X
30.	OSP Kadłub	Motopompa przenośna szlamowa – 1340 dm <sup>3</sup> /min Koshin KTH-80 X
31.		Motopompa przenośna szlamowa – 1340 dm <sup>3</sup> /min Koshin KTH-80 X
32.	OSP Kalinowice	Motopompa przenośna szlamowa – 1210 dm <sup>3</sup> /min Honda WT 30X

#### Siły i środki wsparcia kwatermistrzowskiego i logistycznego działań ratowniczych

Lp.	Jednostka	Rodzaj sprzętu, pojazdu
1	KP PSP	Namioty z tkanin - 10 osobowe
2		Mikrobus 9-osobowy
3	OSP Zawadzkie	SLKw

#### Sprzęt i urządzenia do ratownictwa technicznego i usuwania skutków klęsk żywiołowych

Jednostka	Nazwa sprzętu	Etat	Producent	Typ
	Nożyce do prętów	1		
	Nożyce do prętów	1		
	Nożyce hydrauliczne Lukas LS 330 EN	1	Lukas	LS 330 EN
	Nożyce hydrauliczne LUKAS S 510	1	LUKAS	S 510
	Nożyce hydrauliczne Lukas S511	1	LUKAS	S 511
	Osprzęt do pił	1		
	Piła łańcuchowa	1		257
	Piła łańcuchowa do betonu K 960 CHain	1	Husqvarna	K950 Chain

JRG Strzelce Opolskie	Piła łańcuchowa Husqvarna	1		372
	Piła łańcuchowa Husqvarnaa 450	1	Husqvarna	450 II
	Piła łańcuchowa Pilarka Stihl MS 441	1	Stihl	
	Piła łańcuchowa STIHL MS 440	1	Stihl	MS 440
	Piła ręczna	1		
	Piła ręczna Piła płatnica 450 mm/7 TPI	1		
	Piła tarczowa STIHL TS 700	1	STIHL	TS 700
	Poduszka pneumatyczna niskiego podnoszenia SLK 31/36	1	Sawatech	SLK 31/36
	Poduszka pneumatyczna niskiego podnoszenia SLK 31/36	1	Sawatech	31/36
	Poduszka pneumatyczna niskiego podnoszenia SLK 54/45	1	Sawatech	SLK 54/45
	Poduszka pneumatyczna niskiego podnoszenia SLK 54/45	1	Sawatech	SLK54/45
	Poduszka pneumatyczna niskiego podnoszenia SLS 19/27	1	Sawatech	19/27
	Poduszka pneumatyczna niskiego podnoszenia VEPRO VP-42	2	VEPRO	VP 42
	Pompa hydrauliczna Lukas GS 6R	1	Lukas	GS 6R
	Pompa hydrauliczna Lukas P 640 SG	1	Lukas	P 640 SG
	Pompa hydrauliczna Lukas P640SG	1	LUKAS	P 640 SG
	Pompa hydrauliczna ręczna HT 90	1	Lukas	LH1/05-70
	Rozpieracz ramieniowy Lukas LSP 40	1	Lukas	
	Rozpieracz ramieniowy Lukas SP 310	1	LUCAS	SP 310
	Rozpieracz ramieniowy Lukas SP512	1	LUKAS	SP 310
	Szlifierka kątowna	1		GWS 18-230
	Tarcze zapasowe do piły STIHL	1		
	Zwijadło i węże wys.ciś. DHR 20	1		
Zwijadło z węzami wys. ciś. DHR 20	1			
OSP Izbicko	Nożyce do cięcia prętów	1		
	Nożyce hydrauliczne Webber	1	Webber	RSX 160-50
	Nożyco rozpieracz Kombi LKS 35	1	Lukas	LKS 35
	Obcinacz	1	WEBER	C 45-9
	Piła łańcuchowa Husqvarna 257	1	Husqvarna	257

	Piła łańcuchowa Stihl MS 290	1	Stihl	MS 290
	Piła tarczowa Stihl TS 400	1	STIHL	TS 400
	Pompa hydrauliczna Lukas	1	Lukas	GO-3T
	Pompa hydrauliczna ręczna	1	WEBER	DPH0705
	Pompa hydrauliczna Webber	1	Webber	V50T
	Rozpieracz ramieniowy Webber	1	Webber	SP 43-XL
	Rozpieracz teleskopowy Weber	1	Weber	RZT2-1500
OSP Krośnica	Nożyce hydrauliczne Webber	1	Webber	RSX 160-50
	Piła łańcuchowa Husqvarna 257	1	Husqvarna	257
	Piła łańcuchowa Makita	1	Makita	dcs 5200
	Piła tarczowa Stihl TS 420	1	Stihl	TS 420
	Pompa hydrauliczna Webber	1	Webber	V50T
	Przecinak ręczny	1		
	Rozpieracz ramieniowy Webber	1	Webber	SP43XL (rz-2-1290)
OSP Kolonowskie	Agregat hydrauliczna P 620 SG-S	1	Lukas	
	Nożyco rozpieracz Kombi SC 350	1	Lukas	SC 350
	Piła łańcuchowa Einhell	1	Einhell	AC 310114
	Piła łańcuchowa MS 440	1	Stihl	MS 440
	Piła łańcuchowa MS 460 R	1	Stihl	MS 460 R
	Piła łańcuchowa Stihl 023	1	Stihl	023
	Piła tarczowa Stihl TS 400	1	STIHL	TS 400
	Piła tarczowa STIHL TS 700	1	STIHL	TS 700
	Poduszka pneumatyczna niskiego podnoszenia Vetter V24	1	Vetter	V24
	Poduszka pneumatyczna niskiego podnoszenia Vetter V31	1	Vetter	V31
	Przedłużka do rozpieracza kolumnowego R4 10	1	Lukas	R4 10
	Rozpieracz kolumnowy R 410	1	Lukas	R - 410
OSP Staniszcze Wielkie	Nożyce hydrauliczne Lukas LS 90	1	Lukas	LS 90
	Piła łańcuchowa Stihl 029 super	1	Stihl	029 Super
	Piła łańcuchowa Stihl MS 341	1	Stihl	MS 341
	Piła tarczowa Stihl TS 400	1	STIHL	TS 400

	Pompa hydrauliczna Lukas P 620 SG-S	1	Lukas	P 620 SG-S
	Pompa hydrauliczna Weber	1	WEBER	rescue system
	Rozpieracz ramieniowy Lukas	1	Lukas	LSP 30
OSP Zawadzkie	Nożyce do cięcia prętów i drutu o śr. min. 10mm	1		
	Nożyce hydrauliczne Holmatro CU 4050 C NCT II	1	Holmatro	CU 4035 CNT II
	Nożyco rozpieracz Kombi Lukas	1	Lukas	35 EN
	Piła łańcuchowa MS 170	1		MS 170
	Piła łańcuchowa Stihl MS 290	1	Stihl	MS 290
	Piła łańcuchowa STIHL MS 290	1	Stihl	MS 290
	Piła ręczna do metalu wraz z zapasowymi brzeszczotami	1		
	Piła tarczowa Stihl TS 400	1	STIHL	TS 400
	Pompa hydrauliczna Holmatro SR 20 PC 2	1	Holmatro	SR 20 PC 2
	Pompa hydrauliczna LUKAS	1	Lukas	GO- 3T
	Przecinak ręczny	1		
	Rozpieracz ramieniowy holmatro 4240 C	1	Holmatro	SP 4240 C
	OSP Kielcza	Nożyce do cięcia prętów i drutu o śr. min 10 mm	1	
Nożyce hydrauliczne Holmatro		1	Holmatro	2001U Schaar
Piła łańcuchowa Stihl MS 250		1	Stihl	MS 250
Piła łańcuchowa Stihl MS 440		1	Stihl	MS 440
Piła łańcuchowa Stihl MS 440		1	Stihl	MS 440
Piła ręczna do metalu wraz z zapasowymi brzeszczotami		1		
Piła tarczowa Stihl TS 400		1	STIHL	TS 400
Pompa hydrauliczna Holmatro		1	Honda	TPU20TP2TR Honda Exhu
Przecinak ręczny		1		
Rozpieracz ramieniowy Holmatro		1	Holmatro	2007AU Spreider
OSP Jemielnica	Nożyce hydrauliczne Lukas	1	Lukas	FAG S-90
	Nożyce hydrauliczne Weber	1	Weber	RSX 200- 107- +
	Piła łańcuchowa	1	HUSQVARNA	51

	Piła łańcuchowa	1	Sthil	MS 290
	Piła łańcuchowa Stihl MS 440	1	Stihl	MS 440
	Piła tarczowa Stihl TS 420	1	STIHL	TS 420
	Pompa hydrauliczna elektryczna Lukas	1	Lukas	PA 6R
	Pompa hydrauliczna Weber	1	Weber	V 50 T
	Przecinak ręczny	1		
	Przecinak ręczny	1		
	Rozpierzacz kolumnowy Weber	1	Weber	RZT-2-1500
	Rozpierzacz kolumnowy Weber	1	Weber	R-2-1-850
	Rozpierzacz ramieniowy Lukas	1	Lukas	LSP 44 B
	Rozpierzacz ramieniowy Weber	1		SP43XL
OSP Gąsiorowice	Nożyco rozpierzacz Kombi	1	LUKAS	SC 350
	Piła łańcuchowa Husqvarna 346 XP	1	Husqvarna	346 XP
	Piła łańcuchowa Stihl MS 290	1	Stihl	MS 290
	Piła łańcuchowa Stihl MS 440	1	Stihl	MS 440
	Piła tarczowa Stihl TS 400	1	Stihl	TS-400
	Pompa hydrauliczna Lukas	1	Lukas	GO-3T
OSP Łaziska	Klin do drewna	2		
	Łańcuch Weber	2	Weber	
	Nożyce hydrauliczne VEBER RSX 160-50	1	Weber	RSX 160-50-1050539
	Piła łańcuchowa do drewna z prowadnicą min 370 mm	1		
	Piła tarczowa Stihl TS 400	1	STIHL	TS 400
	Podkłady stabilizacyjne Weber	1	Weber	Stab-Pac
	Pompa hydrauliczna VEBER V50T	1	Honda	V 50 – T – SAH 15 - 1811924SA1
	Rozpierzacz ramieniowy VEBER SP 43 XL	1	Weber	SP43XL-5936179
	Wspornik progowy Weber	1	Weber	Sill Support
	Klin do drewna	2		
	Nożyce do cięcia prętów 10 mm	1		
	Nożyce hydrauliczne Webber RSX 200-107 plus	1	Webber	RSX 200-107Plus

OSP Ujazd	Nożyco rozpieracz Kombi Lukas LKS 35EN	1	LUKAS	kombi
	Piła łańcuchowa Husqvarna	1	HUSQVARNA	61
	Piła łańcuchowa Stihl MS 290	1	Stihl	MS 290
	Piła łańcuchowa Stihl MS 441	1	Stihl	MS 441
	Piła ręczna do cięcia metalu	1		
	Piła tarczowa Stihl TS 400	1	STIHL	TS 400
	Pompa hydrauliczna Lukas GO-3T	1	LUKAS	GO-3T
	Pompa hydrauliczna Webber V50t - SAH20	1	Webber	V50t-SAH20
	Przebijak ręczny	1		
	Przecinak ręczny	1		
	Rozpieracz ramieniowy Webber SP53bs	1	Webber	SP53bs
OSP Leśnica	Łańcuch	2		
	Nożyce do cięcia prętów i drutu	1		
	Nożyce hydrauliczne Weber	1	Weber	RSX200-107 PLUS
	Nożyco rozpieracz Kombi LKS 20	1	LUKAS	LKS 20
	Obcinacz do pedałów	1	Weber	
	Piła łańcuchowa SOLO	1	SOLO	644
	Piła łańcuchowa STIHL	1	Stihl	MS 290
	Piła łańcuchowa Stihl MS 290	1	STIHL	MS 290
	Piła ręczna do metalu wraz z z apasowymi brzeszczotami	2		
	Piła ręczna do szyb klejonych	1		Glas-Ex
	Piła tarczowa Bosch	1	BOSH	GWS24-230JBW
	Piła tarczowa Stihl TS 400	1	STIHL	TS 400
	Pompa hydrauliczna Lukas	1	LUKAS	Go - 3t
	Pompa hydrauliczna Weber	1	Weber	V 50 T-SAH 20
	Rozpieracz ramieniowy Weber	1	Weber	SP 43 XL
OSP Zalesie Śl.	Nożyce do cięcia prętów i drutu	2		
	Nożyce hydrauliczne elektryczne Lukas	1		S 700 Alpha E
	Nożyco rozpieracz Kombi LUKAS 35	1	Lukas	LKS 35EN
	Piła do cięcia szkła klejonego	1	Lukas	

	Piła łańcuchowa STIHL MS 440	1	Stihl	MS 440
	Piła łańcuchowa stihl MS 461 R	1	Stihl	Stihl
	Piła łańcuchowa Stihl MS290	1	Stihl	MS 290
	Piła ręczna Piła ręczna do metalów wraz z zapasowymi brzeszczotami	1		
	Piła tarczowa STIHL TS 400	1	STIHL	TS 400
	Piła tarczowa Stihl TS 420	1	Stihl	TS 420
	Poduszka pneumatyczna niskiego podnoszenia Sawa	1	Sawa	AIR BACK slk 24/30
	Poduszka pneumatyczna niskiego podnoszenia Vetter V12	1	Vetter	V 12
	Poduszka pneumatyczna niskiego podnoszenia Vetter V12	1	Vetter	V 12
	Poduszka pneumatyczna niskiego podnoszenia Vetter V18	1	Vetter	V 18
	Poduszka pneumatyczna niskiego podnoszenia Vetter V18	1	Vetter	V 18
	Pompa hydrauliczna LUKAS GO-3T	1	Lukas	GO-3T
	Rozpieracz ramieniowy elektryczny Lukas	1	Lukas	SP 300 E
	Zestaw do wyważania drzwi i cięcia pedałów	1	Lukas	
OSP Raszowa	Kliny do drewna	2		
	Nożyce do cięcia prętów	1		
	Nożyce hydrauliczne S 510 LUKAS	1	LUKAS	S510
	Nóż do pasów bezpieczeństwa	2		
	Piła do cięcia szyb LUKAS WSC 1	1		
	Piła łańcuchowa STIHL MS 362 C-M	1		
	Piła łańcuchowa Stihl MS 440	1	-	MS 440
	Piła tarczowa do stali i betonu wraz z zapasowymi tarczami TS 420	1	Stihl	TS 420
	Pompa hydrauliczna GO-3T	1	Lukas	GO-3T
	Pompa hydrauliczna LUKAS P650 SG-DRH20	1	LUKAS	P650 SG-DRH20
	Rozpieracz ramieniowy LUKAS SP310	1		
	Nożyco rozpieracz Kombi SC 350	1	-	SC 350

OSP Kadłub	Nożyce do ciecienia prętów i drutu o śr. min 10 mm	1		
	Nożyce hydrauliczne Weber	1	Weber	RSX 160-50
	Nożyce rozpieracz Kombi Holmatro	1	Holmatro	
	Piła łańcuchowa Husqvarna H 353	1	Husqvarna	H- 353
	Piła łańcuchowa Solo 651	1	Solo	651
	Piła łańcuchowa stihl MS 291	1	Stihl	MS 291
	Piła łańcuchowa Stihl MS 291	1	Stihl	MS 291
	Piła ręczna do metalu	1		
	Piła ręczna do metalu	1		
	Piła tarczowa	1		
	Piła tarczowa Stihl TS 400	1	STIHL	TS 400
	Pompa hydrauliczna Robin	1		
	Pompa hydrauliczna Weber	1	Weber	V 50 Eco
	Przecinak ręczny	1		
	Rozpieracz ramieniowy Weber	1		SP 43XL
OSP Kalinowice	Nożyce hydrauliczne Holmatro CU4050C	1	Holmatro	CU 4050 C
	Piła łańcuchowa Husqvarna 55	1	Husqvarna	55
	Piła łańcuchowa Stihl 029	1	Stihl	029
	Piła tarczowa Stihl TS 400	1	STIHL	TS 400
	Pompa hydrauliczna Holmatro DPU61PC15	1	Holmatro	DPU 61 P(C) 15
	Rozpieracz ramieniowy Holmatro SP 4240 C	1	Holmatro	SP 4240 C

#### 1.15.1. Siły i środki jednostek ochrony przeciwpożarowej spoza systemu

## Wykaz samochodów

Nazwa	Nazwa jednostki	Etat
GBA 2,5/16 497o85	OSP Barut	1
GBA -Rt 2/27/200 497o15	OSP Błotnica Strzelecka	1
GLM 8 497o13		1
GL A	OSP Borycz	1
GLB 0,3	OSP Czarnocin	1
GLM 8	OSP Fosowskie	1
GBA 2,5/16 497o03	OSP Grodzisko	1
GLBM 0,2/8 497o33	OSP Lichynia	1
GLAM 8/8 497o38	OSP Łąki Kozielskie	1
GLBM 0,2/8/0,7 497o54	OSP Niezdrowice	1
GLBA -Rt 0,1/2 497o52	OSP Olszowa	1
GBM 2,5/8 497o02	OSP Osiek	1
GCBA 6/32 497o04	OSP Rozmierka	1
GLM 8 497o05		1
GBA 2,5/16 497o08	OSP Rozmierz	1
GLM 8 497o18		1
GLM 8 497o11	OSP Roźniątów	1
GBA 1,6/8 497o71	OSP Siedlec	1
GLBA 0,2/4 497o72		1
GLBA 2,5/16 497o22	OSP Spórok	1
GBA -Rt 3/20 497-24	OSP Staniszcze Małe	1
GBA 2,5/16 497o51	OSP Stary Ujazd	1
MIKROBUS 497o20	OSP Strzelce Opolskie	1
GLBM 0,2/8 497o01		1
GCBA 6/32 497o19		1
GBM 2,5/8 497o06	OSP Sucha	1
GBA 2,5/16 497o07		1
GLBA -Rt 2,5/16 497o09	OSP Szymiszów	1
GBA -Rt 2/16/200 497o10		1

GBA 2,5/16 497o12	OSP Warmątowice	1
GBA -Rt 2,5/16	OSP Wysoka	1
GBM -Rt 2/8/60		1
GLBM 0,1/8 497o53	OSP Zimna Wódka	1
GBA 2,5/16 497o61	OSP Żędowice	1
GCBA 6/32		1

### Sprzęt do ratownictwa medycznego

Jednostka	Nazwa sprzętu	Etat
OSP Staniszcze Małe	Nosze typu deska	1
	Szyny Kramera 14 szt	1
	Zestaw PSP - R1	1
OSP Żędowice	ZESTAW OSP R 1	1
OSP Barut	Aparat do płukania oka z bocznym odpływem	1
	Nosze typu deska Deska typu nosze	1
	Opatrunek hydrożelowy	1
	Ssak mechaniczny ręczny RES-Q-VAC	1
	Zestaw do tlenoterapii inny niż w zestawie	1
	Zestaw PSP - R1 OSP R1	1
OSP Stary Ujazd	Zestaw OSP R1	1
OSP Olszowa	Zestaw PSP - R1	1
OSP Wysoka	Nosze typu deska	1
	Zestaw PSP - R1	1
OSP Łąki Kozielskie	Kołnierz ortopedyczny	2
OSP Czarnocin	Zestaw OSP R1	1
OSP Lichynia	Kołnierz ortopedyczny	2
OSP Osiek	Zestaw OSP R1	1
OSP Grodzisko	Komplet szyn poza zestawem kramera	14
	Nosze typu deska	1
	Zestaw OSP R1	1

OSP Rozmierka	Zestaw OSP R1	1
OSP Sucha	Nosze typu deska	1
	Zestaw PSP - R1	1
OSP Szymiszów	Zestaw PSP - R1	1
OSP Błotnica Strzelecka	Zestaw OSP R1	1
OSP Strzelce Opolskie	Butla tlenowa	1
	Nosze typu deska	1
	Zestaw OSP R1	1
	Zestaw PSP - R1	1
OSP Fosowskie	Zestaw OSP R1	1
OSP Niezdrowice	Zestaw PSP - R1	1

**Sprzęt do ratownictwa wodnego oraz usuwania skutków powodzi**

Jednostka	Nazwa sprzętu	Etat
OSP Spórok	Motopompa przenośna szlamowa – 900 dm <sup>3</sup> /min Pezal PGP 30T	1
OSP Staniszcze Małe	Motopompa przenośna szlamowa – 1300 dm <sup>3</sup> /min Pezal PGP 30T	1
	Spodnie "wodery"	3
OSP Żędowice	Motopompa przenośna szlamowa – 1210 dm <sup>3</sup> /min	1

OSP Barut	Motopompa pływająca szlamowa – 1640 dm <sup>3</sup> /min	1
OSP Stary Ujazd	Motopompa przenośna szlamowa – 1210 dm <sup>3</sup> /min Honda WT 30 X	1
OSP Olszowa	Motopompa przenośna szlamowa – 1200 dm <sup>3</sup> /min	1
OSP Wysoka	Motopompa przenośna szlamowa – 1300 dm <sup>3</sup> /min Subaru Robin PTX 301 T	1
OSP Osiek	Motopompa przenośna szlamowa – 1300 dm <sup>3</sup> /min Vanagard	1
OSP Grodzisko	Motopompa przenośna szlamowa – 1640 dm <sup>3</sup> /min Honda WT 40 X	1
OSP Rozmierka	Motopompa przenośna szlamowa – 1200 dm <sup>3</sup> /min	1
OSP Sucha	Motopompa przenośna szlamowa – 1200 dm <sup>3</sup> /min Vanguard	1
OSP Szymiszów	Motopompa przenośna szlamowa – 1210 dm <sup>3</sup> /min Honda WT30X	1
OSP Rożniątów	Motopompa przenośna szlamowa – 1340 dm <sup>3</sup> /min Koshin KTH-80 X	1
OSP Błotnica Strzelecka	Motopompa przenośna szlamowa – 1210 dm <sup>3</sup> /min Honda Wt 30X	1
OSP Warmątowice	Motopompa przenośna szlamowa – 1210 dm <sup>3</sup> /min Honda WP30 X	1
OSP Strzelce Opolskie	Motopompa przenośna szlamowa – 1640 dm <sup>3</sup> /min Honda WT40 X	1
	Spodnie "wodery"	2
OSP Fosowskie	Motopompa przenośna szlamowa – 1300 dm <sup>3</sup> /min Pezal PGP 30 T	1
	Spodnie "wodery"	2

#### Sprzęt i urządzenia do ratownictwa technicznego i usuwania skutków klęsk żywiołowych

Jednostka	Nazwa sprzętu	Etat	Producent	Typ
OSP Borycz	Piła łańcuchowa Stihl MS 290	1	Stihl	MS 290
OSP Siedlec	Kliny do drewna	2		
	Kliny do drewna	2		

	Piła łańcuchowa Stihl MS 290	1	Stihl	MS 290
OSP Spórok	Piła łańcuchowa Stihl MS 441	1	Stihl	MS 441
OSP Staniszcze Małe	Klin do drewna	2		
	Nożyco rozpieracz Kombi Lukas 35EN	1	LUKAS	LKS 35EN
	Piła łańcuchowa Stihl MS 270	1	STIHL	MS 270
	Piła tarczowa Stihl TS 420	1	STIHL	TS 420
	Pompa hydrauliczna Lukas GO 3T	1	LUKAS	GO 3T
OSP Żędowice	Kliny do drewna	2		
	Kliny do drewna	2		
	Piła łańcuchowa	1	Stihl	029
	Piła łańcuchowa	1	Stihl	MS 270
OSP Barut	Kliny do drewna	2		
	Piła łańcuchowa	1		
OSP Stary Ujazd	Kliny do drewna	2		
	Nożyce do cięcia pretów 10 mm	1		
	Piła łańcuchowa Stihl MS 290	1	Stihl	MS 290
	Piła ręczna do metalu	1		
OSP Olszowa	Kliny do drewna	2		
	Nożyce do cięcia prętów 10mm	1		
	Nożyce hydrauliczne	1		CU4050C
	Nożyce hydrauliczne	1	Holmatro	CU4050C
	Piła łańcuchowa	1		540
	Piła łańcuchowa	1	Alpina	540
	Piła łańcuchowa Stihl MS 440	2	Stihl	MS 440
	Pompa hydrauliczna Holmatro	2	Holmatro	DPU61PC15
	Rozpieracz ramieniowy	1		SP 4240 C
	Rozpieracz ramieniowy Holmatro	1	Holmatro	SP 4240 C
OSP Zimna Wódka	Kliny do drewna	2		
	Piła łańcuchowa Stihl MS 290	1	Stihl	MS 290
	Piła tarczowa Stihl TS 400	1	STIHL	TS 400
OSP Wysoka	Klin do drewna	4		

	Nożyce do cięcia prętów	1	Modeco	
	Nożyce hydrauliczne LS 200	1	LUKAS	LS-200
	Piła łańcuchowa Stihl MS 290	2	Stihl	MS 290
	Piła tarczowa Stihl TS 400	1	STIHL	TS-400
	Pompa hydrauliczna PA 5R	1	LUKAS	PA-5R
	Rozpierzacz ramieniowy LSP 44 B	1	LUKAS	LSP 44B
OSP Łąki Kozielskie	Piła łańcuchowa Stihl MS 440	1	Stihl	MS 440
OSP Czarnocin	Kliny do drewna	2		
	Piła łańcuchowa Stihl MS 440	1	Stihl	MS 440
OSP Lichynia	Piła łańcuchowa Stihl MS 440	1	Stihl	MS 440
	Zestaw klinów do drewna	2		
OSP Osiek	Piła łańcuchowa Solo	1	Solo	651
	Piła łańcuchowa Stihl	1		
	Piła tarczowa Stihl TS 400	1	STIHL	TS 400
OSP Grodzisko	Klin do drewna	2		
	Piła łańcuchowa Solo 651	1	Solo	651
	Piła łańcuchowa Stihl MS-440	1	Stihl	MS-440
	Piła tarczowa Stihl TS 400	1	STIHL	TS 400
OSP Rozmierka	Kliny do drewna	4		
	Piła łańcuchowa Dolmar	1		
	Piła łańcuchowa Solo 651	1	Solo	651
	Piła tarczowa Stihl TS 400	1	STIHL	TS 400
OSP Rozmierz	Kliny do drewna	1		
	Kliny do drewna	2		
	Piła łańcuchowa Stihl MS 290	1	Stihl	MS 290
	Piła łańcuchowa Stihl MS 440	1	Stihl	MS 440
OSP Sucha	Kliny do drewna	2		
	Nożyco rozpierzacz Kombi	1	lukas	LKS 35EN
	Piła łańcuchowa do drewna	1		
	Piła łańcuchowa Stihl 029	1	STHIL	029 Super
	Piła tarczowa Stihl TS 400	1	STHIL	TS 400

	Pompa hydrauliczna Lukas	1	Lukas	550series briggs
OSP Szymiszów	Kliny do drewna	4		
	Nożyco rozpieracz Kombi Lukas LKS 35 EN	1	Lucas Idex Co.	LKS 35EN
	Piła łańcuchowa Stihl	1	Stihl	MS 440
	Piła łańcuchowa Stihl AG	1	A.Stihl AG&Co.	029 Super
	Piła tarczowa Stihl TS 400	1	STIHL	TS 400
	Pompa hydrauliczna Lukas GO-3T	1	LUCAS INDEX Co.	92 232/1244 E1
OSP Rożniątów	Kliny do drewna	2		
	Piła łańcuchowa Solo 651	1	Solo	651
OSP Błotnica Strzelecka	Kliny do drewna	4		
	Nożyce do prętów	1		
	Nożyco rozpieracz Kombi Lukas LKS-35	1	Lukas	LKS-35
	Piła łańcuchowa Solo 665	1	Solo	665
	Piła łańcuchowa Stihl MS290	1	Stihl	MS 290
	Piła tarczowa Stihl TS 400	1	Stihl	TS 400
	Pompa hydrauliczna Lukas GO-3T	1	Lukas	GO-3T
OSP Warmątowice	Kliny do drewna	2		
	Piła łańcuchowa Solo 651	1	Solo	651
	Piła tarczowa Stihl TS 400	1	STIHL	TS 400
OSP Strzelce Opolskie	Kliny do drewna	1		
	Piła łańcuchowa do drewna	1		
	Piła łańcuchowa Stihl MS290	1	Stihl	MS 290
	Piła łańcuchowa Stihl MS440	1	Stihl	MS 440
	Piła tarczowa Stihl TS 400	1	STIHL	TS 400
OSP Fosowskie	Klin do drewna	2		
	norzyce do cięcia prętów	1		
	Piła łańcuchowa Stihl MS 180	1	Stihl	MS 180
	Piła łańcuchowa Stihl MS 250	1	Stihl	MS 250
OSP Niezdrowice	Kliny do drewna	1		

	Piła łańcuchowa Stihl MS 440	1	Stihl	MS 440
--	------------------------------	---	-------	--------

### 3.5. Siły i środki Powiatowej Stacji Sanitarno – Epidemiologicznej

Wyszczególnienie	Liczba stacji sanitarno-epidemiologicznych	Pracownicy medyczni	Laboratoria do badań					Komplety odzieży ochronnej	Planowane izolatoria		Dostępne łóżka w szpitalnych oddziałach chorób zakaźnych	Łóżka w placówkach medycznych możliwe do uruchomienia w przypadku wystąpienia masowych zachorowań	
			mikro-biologicznych	radiologicznych	żywności	wody	inne		liczba izolatoriów	liczba miejsc			
<b>RAZEM</b>	1	3 Piel.	WSSE Opole					0	4 Tyvek ProTech	1	130	0	229

### 3.6. Siły i środki Powiatowego Inspektoratu Weterynarii

Wyszczególnienie	Liczba placówek inspekcji	Lekarze weterynarii	Przygotowane ekipy dezynfekcyjne	Laboratoria	Komplety odzieży ochronnej			Zakłady przygotowane do utylizacji martwych zwierząt
					L.p.	Nazwa artykułu - sprzętu	Liczba	
	1	3 inspektorzy 7 umowy wyznaczenia	0	0	1.	Aparat do dezynfekcji „Karcher”	1	
					2.	Opryskiwacz plecakowy	1	
					3.	Inne środki dezynfekcyjne	2	
					4.	Maty dezynfekcyjne	8	
					5.	Lodówki i termo torby do przewozu prób	2	
					6.	Kombinezon wielokrotnego użytku TYCHEM-C	4	
					7.	Kombinezon jednorazowego użytku KRUTEX	468	
					8.	Fartuchy jednorazowego użycia	50	
					9.	Fartuchy wielokrotnego użycia	20	
					10.	Rękawice jedn. użytku latex	100	
					11.	Rękawice nitylowe – wielorazowego użycia	10	
					12.	Maska ochronna z zaworem	40	
					13.	Maski jednorazowego użytku 2 warstwowe na gumkę	19	
					14.	Okulary ochronne	3	
					15.	Gogle ochronne	10	
					16.	Buty jednorazowego użytku wysokie z gumką	80	
					17.	Buty ochronne wielorazowego użytku	8	
					18.	Zestawy do pobierania prób	4	
					19.	Ośłona twarzy 1,5 poliwęglan	1	
					20.	Pochłaniacz 3M 6051	2	
					21.	Półmaska 3M	2	
					22.	Kombinezon Microgard 2000	11	
					23.	Opryskiwacz spalinowy SOLO	1	
					24.	Fartuch jednorazowy 140 cm	80	
					25.	Kombinezon ECON	151	
					26.	Buty jednorazowe z gumką	20	
					27.	Półmaska z zaworem	45	
					28.	Ochraniacz PCV – buty	50	
					29.	Fartuch z flizeliny	50	
					30.	Samochód osobowy	1	

### 3.7. Powiatowy oraz gminne magazyny przeciwpowodziowe i obrony cywilnej

RODZAJ SPRZĘTU	JEDNOSTKA SAMORZĄDU TERYTORIALNEGO Z TERENU POWIATU STRZELECKIEGO								RAZEM
	UG Izbicko	UG Jemielnica	UMiG Kolonowskie	UM Leśnica	UM Strzelce Op.	UM Ujazd	UM Zawadzkie	Starostwo Powiatowe	
Namiot ratowniczy pneumatyczny 26m <sup>2</sup>	-	-	-	-	1	-	-	-	1
Namiot 3x6	-	-	-	-	-	-	-	1	1
Koparka Ford New Holland	1	-	-	-	-	-	-	-	1
Ciągnik Ursus C360	1	-	-	-	-	1	-	-	2
Przyczepa Autosan	1	-	-	-	-	-	-	-	1
Przyczepa (4 tonowa)	-	-	-	-	-	1	-	-	1
Przyczepa dwukołowa (2,5 tonowa)	-	-	-	-	-	1	-	-	1
Tracza spychająca	1	-	-	-	-	-	-	-	1
Rozsiewacz do pisaku RNW-3	1	-	-	-	-	-	-	-	1
Pług do odśnieżania	1	-	-	-	-	-	-	-	1
Autobus Iveco Ciaciami (użyczony PKS)	1	-	-	-	-	-	-	-	1
Pompa do wypompowania wody (+wąż)	1	-	-	-	-	-	-	-	1
Odzież ochronna Lekka	17kpl	-	-	10kpl	29	-	-	-	56 kpl
Płaszcz ochronny OP-1	9	-	2	-	36	-	-	6	53
Latarka ładowalna	6	-	2	-	-	-	-	-	8
Latarki diodowe	-	-	-	-	-	-	4	-	4
Latarki zwykłe	-	-	-	-	-	-	23	-	23
Plandeki	6	-	4	15 szt.	-	30 szt.	15	15	85
Worki na piasek	1 485	1 066	6 500 szt.	450 szt.	3 000	1 000 szt.	15 000	4 300	32 801
Rękawy przeciwpowodziowe 10mb	-	-	-	-	25 szt.	-	-	-	25 szt.
Pochodnie parafinowe	-	-	-	-	-	35 szt.	-	-	35 szt.
Kilof	-	5	-	-	-	-	1	-	6
Szpadel	-	5	-	5 szt.	-	3	7	10	30
Łopata	-	10	-	-	40	9	7	23	89
Buty filcowe i gumowe	-	6 par	-	-	39 par	18 par	-	19 par	82 pary

RODZAJ SPRZĘTU	JEDNOSTKA SAMORZĄDU TERYTORIALNEGO Z TERENU POWIATU STRZELECKIEGO								RAZEM
	UG Izbicko	UG Jemielnica	UMiG Kolonowskie	UM Leśnica	UM Strzelce Op.	UM Ujazd	UM Zawadzkie	Starostwo Powiatowe	
Kurtki przeciwdeszczowe	-	10	-	-	69	6 szt.	-	-	85
Kamizelki fluorescencyjne	-	10	-	-	-	4 szt.	-	8	22
Kamizelki odblaskowe + spodnie (OC)	-	-	-	-	-	-	8	-	8
Rękawice wzm. Skórą	-	5par	-	-	-	-	-	-	5 par
Kamizelka ratunkowa	-	4	-	-	-	-	-	-	4
Koło ratunkowe	-	1	-	-	-	-	-	-	1
Wodery wodochronne	-	5 par	-	-	12 par	-	8 par	5 par	30 pary
Spodniobuty	-	2 pary	-	-	10 par	-	-	5 par	17 pary
Rzutka ratunkowa	-	1	-	-	-	-	-	-	1
Osuszacze	-	-	3	-	-	-	3	-	6
Gwoździe 3 calowe	-	-	5 kg	15 kg	-	g. budowlane 1x5kg 5 cm g. papowe 6x20kg 5 cm	2 kg	13 paczek	147 kg, 13 paczek
Podkładki do gwoździ	-	-	-	-	-	-	-	2,5 paczki	2,5 paczki
Młotek ciesielski	-	-	-	5 szt.	-	-	-	-	5
Linka elastyczna	-	-	-	35 mb	-	-	-	-	35 mb
Piasek	-	-	-	-	-	-	-	-	-
Koparka JCB 3CX	-	-	-	-	-	-	-	-	-
Ubranie wodoodporne	-	-	5 szt.	5 kpl.	10	10 kpl.	-	-	30
Rękawice 5-palcowe	-	-	-	-	17 par	-	30 par	36 par	83
Koparko-ładowarka	-	-	-	-	-	1	-	-	1
WUKO S.C. O100-400 mm	-	-	-	-	-	1	-	-	1
Mercedes Vito	-	-	-	-	-	1	-	-	1
Agregat prądotwórczy 30 KVA	-	-	-	-	-	1	-	-	1
Agregat prądotwórczy 12 KVA	-	-	-	-	-	1	-	-	1
Pompa szlamowa	-	-	-	-	-	1	-	-	1
Młoty elektryczne do kucia asfaltu	-	-	-	-	-	1	-	-	1

RODZAJ SPRZĘTU	JEDNOSTKA SAMORZĄDU TERYTORIALNEGO Z TERENU POWIATU STRZELECKIEGO								RAZEM
	UG Izbicko	UG Jemielnica	UMiG Kolonowskie	UM Leśnica	UM Strzelce Op.	UM Ujazd	UM Zawadzkie	Starostwo Powiatowe	
Piła do cięcia asfaltu	-	-	-	-	-	1	-	-	1
Agregat prądotwórczy GESAN G8/10 TFH 6,4 kW	-	-	-	-	-	-	1	-	1
Czapki	-	-	-	-	-	-	7	-	7
Folia do pokrywania dachów	-	-	198 m <sup>2</sup>	-	-	3800 m <sup>2</sup>	500m <sup>2</sup>	-	4498m <sup>2</sup>
Koce	-	-	-	-	-	-	22	-	22
Śpiwór	-	-	-	-	-	-	-	12	12
Kubki aluminiowe	-	-	30 szt.	20 szt.	-	-	28	-	78
Kurtki typu sztormiak	-	-	-	-	-	-	14	5	19
Łóżka polowe	-	-	-	-	-	-	20	-	20
Megafon bezprzewodowy 45W	-	-	-	-	1	2	2	-	5
Miska aluminiowa	-	-	30 szt.	20 szt.	-	-	30	-	80
Najaśnice	-	-	1	-	-	-	3	-	4
Nosze	-	-	-	-	8	-	6	-	14
Pachotek drogowy	-	-	-	-	-	-	6	-	6
Poduszki	-	-	-	-	-	-	20	-	20
Polary	-	-	-	-	-	-	5	-	5
Przedłużacz bębnowy	-	-	-	-	-	-	1	-	1
Prześcieradła Frota	-	-	-	-	-	-	20	-	20
Pościel na poduszki	-	-	-	-	-	-	20	-	20
Radiotelefon Radmor	1	-	-	1 kpl.	-	-	1	-	3
Radiotelefon HYT TC 600	-	-	-	-	-	-	1	-	1
Radiotelefon nasobny HYT TC700-P	-	-	-	-	-	-	5	-	5
Ręczniki	-	-	-	-	-	-	2	-	2
Siekiera	-	-	-	-	-	-	1	-	1
Stojak do znaków drogowych	-	-	-	-	-	-	2	-	2
Sznurek do worków przeciwpowodziowych	-	-	-	-	-	-	14 000mb	-	14 000 mb
Świecek	-	-	-	-	-	-	162	-	162
Talerz aluminiowy	-	-	30 szt.	20 szt.	-	-	30	-	80

RODZAJ SPRZĘTU	JEDNOSTKA SAMORZĄDU TERYTORIALNEGO Z TERENU POWIATU STRZELECKIEGO								RAZEM
	UG Izbicko	UG Jemielnica	UMiG Kolonowskie	UM Leśnica	UM Strzelce Op.	UM Ujazd	UM Zawadzkie	Starostwo Powiatowe	
Taśma ostrzegawcza 100 m/rolka	-	-	4 rolki	-	-	-	15 rolek	-	19 rolek
Torby	-	-	-	-	-	-	15	-	15
Zapora drogowa nożycowa	-	-	-	-	-	-	3	-	3
Znak B – 1 (zakaz wjazdu)	-	-	-	-	-	-	3	-	3
Lornetka	-	-	-	-	-	1	-	-	1
Łódź ratownicza „Michał R”	-	-	-	-	-	1	-	-	1
Głośnik tubowy samochodowy	-	-	1 szt.	-	-	-	-	-	1
Buty kwaso-ługoodporne	-	-	-	-	5	-	-	-	5
Rękawice ochronne	-	-	-	-	5	-	-	-	5
Kurtyna wodna fi52	-	-	-	-	5	-	-	-	5
Zestaw ochronny podst.-wirusy(Ebola)- kombinezony	-	-	-	-	-	-	-	10 kpl.	10 kpl.
<b>Osoba upoważniona do wydania sprzętu</b>									
<b>Adres magazynu / miejsca składowania sprzętu</b>	UG Izbicko, Izbicko, ul. Powstańców Śl.12, ZGKiW, Izbicko ul. Powstańców Śl.16	UG Jemielnica, Jemielnica, ul. Strzelecka 67, Magazyn Przeciw-powodziowy, Gąsiorowice, ul. Wolności	Magazyn w Urzędzie Miasta i Gminy, Kolonowskie, ul. Ks. Czerwionki 39	Leśnica, ul. Strażacka 1 (remiza OSP) Leśnica, ul. Kościuszki 5 (ZGK)	Gminny Magazyn Przeciw-powodziowy, Strzelce Op., ul. Opolska 32	ZGKiM, Ujazd, ul. Skargi 1 Magazyn przeciw-powodziowy	UM w Zawadzkim, Zawadzkie, ul. Dębowa 13	KP PSP, Strzelce Opolskie ul. Zakładowa 1,	<b>X</b>

Wyposażenie Wydziału Zarządzania Kryzysowego Starostwa / Powiatowego Centrum Zarządzania Kryzysowego nie ujęte w tabeli: Radiotelefon Motorola GM-360, stacja bazowa powiatowa DSP-11, terminal GSM-DGT-53, zestaw komputerowy, komputer przenośny, telefon stacjonarny, fax, telefon komórkowy, urządzenie wielofunkcyjne, baterie podtrzymujące zasilanie radiotelefonu i zestawu komputerowego.

### 3.8. Baza przedsiębiorstw prywatnych na potrzeby zarządzania kryzysowego

Lp.	Nazwa przedsiębiorstwa	Adres	Rodzaj asortymentu / sprzętu / materiałów możliwego do wykorzystania	Kontakt	Podstawa współpracy (umowa, porozumienie, deklaracja, notatka, uzgodnienie ustne)
<b>Gmina Izbicko</b>					
1.	„Gabart” S.C. Artur Hurek, Gabriela Hurek	Krośnica, ul. Wiejska1	Sprzęt odśnieżający Ciężkie ciągniki Koparki Sprzęt transportowy Samochody ciężarowe		Uzgodnienie ustne
<b>Gmina Jemielnica</b>					
1.	Dekarstwo–Ciesielstwo Krystian Augustyn	Wierchlesie, ul. Wiejska 24	Lekki dźwig		Uzgodnienie ustne
2.	Zimmermann Ciesielstwo– Dekarstwo Jan Dymek	Jemielnica, ul. Borek 39	Dźwig Podnośnik		Uzgodnienie ustne
3.	Usługi transportowe Waldemar Biemer	Łaziska, ul. Bokowe 20	Samochód z pługiem Samochód samowyładowczy		Umowa (na okres zimowy) uzgodnienie ustne
4.	Transport Ciężarowy Jelito Krystian	Jemielnica, ul. Korfantego 11 a	Samochód samowyładowczy		Uzgodnienie ustne
5.	Transport samochodowy Płaczek Piotr	Jemielnica, ul. Pułaskiego 13	Samochód z pługiem		Umowa (na okres zimowy)
6.	Gospodarstwo Rolne Smiatek Joachim	Jemielnica, ul. Borek 27	Spycharka Samochód samowyładowczy		Uzgodnienie ustne
<b>Gmina Kolonowskie</b>					
1.	Packprofil sp. z o.o.	Kolonowskie, ul. Zakładowa 3	Transport, maszyny, sprzęt		Uzgodnienie ustne
2.	Kolb sp. z o.o.	Kolonowskie, ul. Kościuszki 3	Transport, maszyny, sprzęt		Uzgodnienie ustne
3.	Kanalizacja Gminy Kolonowskie KGK sp. z o.o.	Kolonowskie, ul. Kolejowa 8	Transport, maszyny, sprzęt		Uzgodnienie ustne
4.	P.P.H.U. Rumo	Kolonowskie, ul. Polna 8 a	Transport, sprzęt		Uzgodnienie ustne
5.	Smykała Adrian	Staniszczce Wielkie, ul. Leśna 2	Transport		Uzgodnienie ustne

Lp.	Nazwa przedsiębiorstwa	Adres	Rodzaj asortymentu / sprzętu / materiałów możliwego do wykorzystania	Kontakt	Podstawa współpracy (umowa, porozumienie, deklaracja, notatka, uzgodnienie ustne)
6.	Smykała Kamil	Staniszczce W., ul. Leśna 2	Transport		Uzgodnienie ustne
7.	J & J Krusztrans Zielonka Jan	Kolonowskie, ul. Opolska 49	Transport, usługi, piasek		Uzgodnienie ustne
<b>Gmina Leśnica</b>					
1.	„IZOBUD” Spółka z o.o. Krystian Pola-Joachim Sekler	Łąki Kozielskie, ul. Leśna 4	Papa izolacyjna		
2.	Zakład Produkcyjno-Handlowy Sebastian Bula	Poreba, ul. Wiejska 48	Bloczki żwirobotonowe		
3.	Przedsiębiorstwo Handlowo-Usługowo-Produkcyjne „RED” Spółka z o.o.	Leśnica, Ul. Zdieszowicka 45	Hurtowa i detaliczna sprzedaż wyposażenia łazienek: płytek ceramicznych, porcelany sanitarnej, kleje, fugi, farby olejne i emuls.		
4.	Hurtownia Materiałów Budowlanych „KOMPLET”	Leśnica, ul. Krasowska 4	Materiały budowlane, termoizolacyjne, malarskie, porcelana sanitarna, armatura łazienkowa		
5.	„SOTOR” Przedsiębiorstwo Usług Leśnych	Wysoka, ul. Strzelecka 27	Zrywka i wycinka drzew		
6.	Zakład Oczyszczania Miasta Zbigniew Strach	Korzonek 98	Wywóz odpadów komunalnych		
7.	Firma „RAJBUD” Rajmund Jegiołka	Leśnica, ul. Krakowska	Usługi budowlane Usługi remontowe		
8.	Roboty Ogólnobudowlane Paweł Harnos	Leśnica, ul. Zdieszowicka 39	Roboty ogólnobudowlane		
9.	BUD-MARK Marek Izbicki	Zalesie Śląskie ul. XV-Lecia 38	Roboty ogólnobudowlane		
10.	GASZ BAU Roman Gasz	Wysoka, ul. Leśna 12	Roboty ogólnobudowlane		
11.	Transport towarowy w kraju KRIS-TRANS Pospieszczyk Krzysztof	Kadłubiec, ul. Wiejska 94	Transport ciężarowy		
12.	Transport ciężarowy Pigło Karol	Kadłubiec, ul. Wiejska 80	Transport ciężarowy		
13.	„EDMIR” Usługi Dźwigowe	K-Koźle, ul. Przyjaźni 85	Usługi dźwigowe		

Lp.	Nazwa przedsiębiorstwa	Adres	Rodzaj asortymentu / sprzętu / materiałów możliwego do wykorzystania	Kontakt	Podstawa współpracy (umowa, porozumienie, deklaracja, notatka, uzgodnienie ustne)
14.	ELEKTRIN Instalatorstwo Elektryczne Tomasz Froń	Leśnica, ul. Żeromskiego 3	Podnośnik koszowy (wys. Robocza 13,5 m) Dźwig samojezdny 7 ton Koparka kołowa ATLAS 1304 Minikoparka gąsienicowa		Uzgodnienie ustne
15.	Zakład Gospodarki Komunalnej	Leśnica, ul. Kościuszki 5	Koparko-ładowarka JCB 3CX, Spycharka DT, Ciągnik ZETOR, Przyczepa ciągnikowa, Podnośnik, Pług do odśnieżania, Piła spalinowa, Piaskarka na nośniku ciągnikowym, Samochód wielozadaniowy MULTIKAR, Agregat prądotwórczy EISEMANN, Typ P 1300E (moc 13 KVA), Agregat prądotwórczy ENDRESS typ SEG 06 DHS GT (maoc 5,6 KVA), Piasek – 25 ton		
<b>Gmina Strzelce Opolskie</b>					
1.	PUKIM Sp. z o.o.	Strzelce Opolskie ul. Mickiewicza 2	Piasek Ciągnik – 4szt Przyczepa – 4szt Podnośnik WUMAG – do22m Spycharka T – 100 M Ładowarka Pług Odśnieżny – 3 szt. Kompaktor Samochód dostawczy VW – 2szt. Wóz asenizacyjny -2 szt. Agregat prądotwórczy Piła spalinowa – 5 szt. Avant 520 – wraz z osprzętem		

Lp.	Nazwa przedsiębiorstwa	Adres	Rodzaj asortymentu / sprzętu / materiałów możliwego do wykorzystania	Kontakt	Podstawa współpracy (umowa, porozumienie, deklaracja, notatka, uzgodnienie ustne)
2.	SWiK Sp. z o.o.	Strzelce Opolskie ul. Mickiewicza 10	Samochód do zatorów kanalizacyjnych – 2 szt. Koparki kołowe – 2 szt. Ładowarka Fadroma Generator prądotwórczy – moc 3,6 kW Generator prądotwórczy – moc 6,4 kW Pompa membranowa – q=340 l/min Motopompa szlamowa – q=710 l/ min Przevoźny agregat prądotwórczy 80 kW		
3.	Tauron Dystrybucja S.A. Rejon Wykonawstwa Sieci Sn i Nn	Strzelce Opolskie ul. Opolska 26	Minikoparka Dźwig do 10t Agregaty prądotwórcze		
4.	PKS w Strzelcach Opolskich S.A.	Strzelce Opolskie ul. 1- go Maja 59	Autobusy Stacja obsługi i napraw		
5.	Annaberg Kran Sp. z o.o.	Strzelce Opolskie ul. Zakładowa 5	Dźwig do 80t, 50m Dźwig do 100t, 50m Dźwig do 4t, 17m		
6.	ECO S.A. ZEC Strzelce Opolskie	Strzelce Opolskie ul. Strzelców Bytomskich 88	Koparka kołowa Agregat prądotwórczy		
7.	Spyra Joachim Usługi Ogólnobudowlane	Błotnica Strzelecka ul. Parkowa 31	Sprzęt budowlany		
8.	Roboty Ziemne „Kampa”	Strzelce Opolskie ul. 1-go Maja 50 c	Piasek Transport Sprzęt budowlany: (koparki, koparko- ładowniki, koparki gąsienicowe, mini- koparki, wywrotki, kompresor budowlany + 2 młoty)		
9.	Komax PHU	Strzelce Op., ul. Gogolińska 23	Worki, odzież i obuwie wodochronne		
10.	P.H.U. Malex	Strzelce Op., ul. M. Prawego 58	Hurtownia materiałów budowlanych		
11.	PSB Mrówka	Strzelce Op., ul. Gogolińska 4	Hurtownia materiałów budowlanych		
12.	Tomiczek Sp. z o.o.	Strzelce Op., ul. M. Prawego 50	Hurtownia materiałów budowlanych		
13.	Stiller	Strzelce Op., ul. Opolska 34	Hurtownia materiałów budowlanych		

Lp.	Nazwa przedsiębiorstwa	Adres	Rodzaj asortymentu / sprzętu / materiałów możliwego do wykorzystania	Kontakt	Podstawa współpracy (umowa, porozumienie, deklaracja, notatka, uzgodnienie ustne)
<b>Gmina Ujazd</b>					
1.	Piekarnia „Jaal” PPHU Aleksander Jaworski	ul. Powstańców Śl. 23 Ujazd	Wyroby piekarnicze		Uzgodnienie ustne
2.	Piekarnia-Ciastkarnia S.C. E.M. Pawalczyk, R. Misz	ul. Traugutta 11 Ujazd	Wyroby piekarnicze		Uzgodnienie ustne
3.	Zakład Gospodarki Komunalnej i Mieszkaniowej	ul. Skargi 1 47-143 Ujazd	Koparko-ładowarka 1szt Ciągnik z piaskarką 1 szt.		Umowa (okres zimowy) Odśnieżanie i posypywanie Ujazd, Stary Ujazd wraz z Kopaniną i Ferdynandem
4.	Zakład Usług Leśno- Transportowych Krystian Osadnik	ul. Lipowa 8a Nogowczyce	Ciągnik z pługiem 2 szt.		Umowa (okres zimowy) Odśnieżanie : Sieroniowice, Grzeboszowice, Nogowczyce, Jaryszów i Zimna Wódka wraz z Wesołowem i Buczkaami
5.	Usługi Transportowe Roman Gisman	ul. Gliwicka 23 Niezdrowice	Koparko-ładowarka 1 szt.		Umowa (okres zimowy) Odśnieżanie : Niezdrowice, Ujazd : ulice Piaskowa, Bursztynowa, Bazaltowa, Okrzei, Chrobrego.
6.	P.H.U. „ELA” Elżbieta Proksza	ul. Wiejska 23 Olszowa	Ciągnik z pługiem 2 szt. Solarka 1 szt.		Umowa (okres zimowy) Odśnieżanie i posypywanie : Olszowa (wieś i SAG) wraz z Winnicą, Janków, Księży Las, Klucz, Wapiennik
7.	Krajowa i Zagraniczna Pomoc Drogowa Andrzej Matuszek	ul. Lipowa 10 Balcarzowice	Samochód z pługiem 1 szt.		Umowa (okres zimowy) Odśnieżanie: Balcarzowice
8.	Zakład Gospodarki Komunalnej i Mieszkaniowej	ul. Skargi 1 47-143 Ujazd	Piasek 150 ton		Cel posypywanie dróg w sezonie zimowym
9.	ZUMiB Mirosław Materak	Schodnia ul. Gołęba 30	Ustawienie i utrzymanie w ciągu sezonu siatki przeciwniegiewej		Ustawienie i utrzymanie w ciągu sezonu siatki przeciwniegiewej

Lp.	Nazwa przedsiębiorstwa	Adres	Rodzaj asortymentu / sprzętu / materiałów możliwego do wykorzystania	Kontakt	Podstawa współpracy (umowa, porozumienie, deklaracja, notatka, uzgodnienie ustne)
<b>Gmina Zawadzkie</b>					
1.	Unimot Express	Zawadzkie ul. Świerkłańska 2	Mercedes Benz Przyczepa dwuosiowa Scania – auto o ładowności 350 szt. butli Przyczepa o ładowności 175 szt. butli		porozumienie
2.	Izostal S.A.	Zawadzkie ul. Polna 3	Wózek widłowy 2 t Wózek widłowy członowy 2,5 t Wózek widłowy boczny 2,5 t Samochód osobowo - dostawczy VW Candy Samochody osobowe – 7szt. Agregat prądotwórczy 5 KW		porozumienie
3.	Zakład Gospodarki Komunalnej „ZAW – KOM”	Zawadzkie ul. Świerkłańska 2	Ładowarka UN50 Spychacz DT75 - 2 szt. Ciągnik Ursus – U 912 Ciągnik Zetor 7211 Przyczepa rolnicza jednoosiowa Przyczepa rolnicza dwuosiowa Przyczepa samochodowa lekka ład. 500 kg. Przyczepa do przewozu kontenerów Samoch. dost. skrzyniowe o 0,5–1,4 t – 6szt. Samoch. dost. furgon o ład. 0,7 t – 1 t-3 szt. Samochody osobowe – 2 szt. Kontener na odpady KP 5,5 m <sup>3</sup> Beczka asenizacyjna – 2m <sup>3</sup> Beczka asenizacyjna 6,7 m <sup>3</sup> Pompy odwadniające – 2szt. Pług do odśnieżania Piaskarka Samochód śmieciarka - szt. agregat prądotwórczy PAD-36		porozumienie
4.	„Krupa” Jan Krupa	Zawadzkie ul. Krótka 3	Koparko - ładowarka		porozumienie

Lp.	Nazwa przedsiębiorstwa	Adres	Rodzaj asortymentu / sprzętu / materiałów możliwego do wykorzystania	Kontakt	Podstawa współpracy (umowa, porozumienie, deklaracja, notatka, uzgodnienie ustne)
5.	Technodrew Polska	Zawadzkie ul. Krótka 3	Mercedes Benz E280 Mercedes Benz 212 D sprinter Iveco 35C 12 Mercedes benz 817L Mercedes benz 814 D Mercedes benz 312 2.9 Sprinter FSO-Warszawa Polonez Truck 1.9 D Mercedes benz Sprinter 312D Fiat Bravo 1.4 KAT Mercedes Benz Mitsubishi Lancer 1.6 Kat Mercedes Benz E 320 Mercedes Benz Sprinter 312 D Volkswagen Transporter 1.9 D Volkswagen Passat 1.9 TDI Przyczepa samochodowa Mueller Mitteltal EAL-TA (furgon izotermiczny)		porozumienie
6.	„DESMAR” Kozakiewicz Marek	Żędowice ul. Opolska 93	Samochód ciężarowy Jelcz Koparko – ładowarka Piasek		porozumienie
7.	Usługi Transportowe Chmiel Józef	Żędowice ul. Opolska 93	Piasek		porozumienie
8.	„Izmar” Marek Mrohs	Żędowice ul. Kościuszki 1	Dostawa materiałów niezbędnych do prowadzenia akcji przeciwpowodziowej oraz usuwania skutków huraganowych wiatrów i katastrof technicznych		porozumienie

## **4. Zadania określone planami działań krótkoterminowych.**

### **4.1. Charakterystyka obszaru objętego planem działań krótkoterminowych**

Programy ochrony powietrza, mające na celu osiągnięcie poziomów dopuszczalnych i poziomów docelowych substancji w powietrzu, określa się dla stref, w których poziom choćby jednej substancji przekracza poziom dopuszczalny powiększony o margines tolerancji lub poziom docelowy.

Program ochrony powietrza skupia się na istotnych powodach występowania przekroczeń zanieczyszczeń powietrza oraz na znalezieniu skutecznych i możliwych do zrealizowania działań. Wdrożenie tych działań, pozwoli na obniżenie poziomu zanieczyszczeń, co najmniej do poziomu docelowego. Główny cel sporządzenia programu ochrony powietrza, to przywrócenie naruszonych standardów jakości powietrza w zakresie zanieczyszczeń.

Plany działań krótkoterminowych (PDK) określa się dla stref, w których istnieje ryzyko wystąpienia przekroczenia poziomu alarmowego, dopuszczalnego lub docelowego substancji w powietrzu. PDK, w myśl art. 92 ust. 1 ustawy z dnia 27 kwietnia 2001 r. Prawo ochrony środowiska (Dz. U. z 2018 r. poz. 799, z późn. zm.), określa się by:

- zmniejszyć ryzyko wystąpienia przekroczeń poziomów dopuszczalnego, docelowego lub alarmowego substancji (stężeń zanieczyszczeń) w powietrzu,
- ograniczyć skutki i czas trwania zaistniałych przekroczeń.

Programy ochrony powietrza i plany działań krótkoterminowych określa, w drodze uchwały, Sejmik Województwa Opolskiego. Są one sporządzane na podstawie dokumentacji wykonywanej zgodnie z rozporządzeniem Ministra Środowiska z dnia 11 września 2012 r. w sprawie programów ochrony powietrza oraz planów działań krótkoterminowych (Dz. U. z 2012 r. poz. 1028).

Sejmik Województwa Opolskiego Uchwałą Nr XXXVII/403/2018 z dnia 30 stycznia 2018 r. przyjął „Program ochrony powietrza dla strefy opolskiej i miasta Opola ze względu na przekroczenie poziomów dopuszczalnych pyłu PM<sub>10</sub> i poziomu docelowego benzo(a)piranu oraz poziomów dopuszczalnych pyłu PM<sub>2,5</sub>, ozonu i benzenu dla strefy opolskiej”, którego integralną część stanowi Plan działań krótkoterminowych.

Plan działań krótkoterminowych dla stref województwa opolskiego stanowi zestaw procedur postępowania w przypadku występowania złej jakości powietrza na danym obszarze w celu ochrony wrażliwych grup ludności, do których należą: dzieci i młodzież poniżej 25 roku życia, osoby starsze i w podeszłym wieku, osoby z zaburzeniami funkcjonowania układu oddechowego, osoby z zaburzeniami funkcjonowania układu krwionośnego, osoby zawodowo narażone na działanie pyłów i innych zanieczyszczeń, a także osoby palące papierosy i bierni palacze. W Planie ujęty został zestaw działań krótkoterminowych, które powinny być wdrożone w sytuacjach wystąpienia ryzyka przekroczenia lub wystąpienia przekroczenia norm jakości powietrza oraz wskazane zostały procedury postępowania w trakcie wystąpienia sytuacji wskazujących na konieczność wdrożenia PDK.

### **4.2. Tryb wdrażania i ogłaszania działań krótkoterminowych**

Wszelkie działania krótkoterminowe są zarządzane (inicjowane) przez Wojewódzki Zespół Zarządzania Kryzysowego, o którym mowa w art. 14 ust. 7 ustawy z dnia 26 kwietnia 2007 r. o zarządzaniu kryzysowym poprzez działalność Wojewódzkiego Centrum Zarządzania Kryzysowego.

W Planie działań krótkoterminowych ujęty został zestaw działań krótkoterminowych, które powinny być wdrożone w sytuacjach wystąpienia ryzyka przekroczenia lub wystąpienia przekroczenia norm jakości powietrza oraz wskazane zostały procedury postępowania

w trakcie wystąpienia sytuacji wskazujących na konieczność wdrożenia Planu działań krótkoterminowych.

Ze względu na funkcjonowanie w bieżącej ocenie jakości powietrza przez GIOŚ indeksu jakości powietrza, który kolorami wskazuje stopień zanieczyszczenia powietrza w Planie działań krótkoterminowych również zostały ujęte poziomy oznaczone kolorystycznie. Tryb określania poziomów jakości powietrza w ramach PDK przedstawia poniższa tabela:

Poziom	Kolor oznaczenia	Rodzaj informacji	Rodzaj działań
I poziom	Stan umiarkowany	Ostrzeżenie	informacyjne, edukacyjne, ostrzegawcze, operacyjne
II poziom	Stan dostateczny	Alarm I stopnia	informacyjne, ostrzegawcze, operacyjne
III poziom	Stan zły	Alarm II stopnia	informacyjne, ostrzegawcze, operacyjne

## OSTRZEŻENIE

### – TRYB URUCHAMIANIA I KARTA DZIAŁAŃ W PRZYPADKU OGŁASZANIA OSTRZEŻENIA

CHARAKTER OGŁOSZENIA	OSTRZEŻENIE
Warunek ogłoszenia	Po uzyskaniu informacji z WIOŚ o wystąpieniu: <ul style="list-style-type: none"> <li>➢ ryzyka przekroczenia poziomu dopuszczalnego wynoszącego 40 µg/m<sup>3</sup> dla pyłu zawieszonego PM10 z ostatnich 12 miesięcy;</li> <li>➢ przekroczenia 35 dni ze stężeniem powyżej wartości dopuszczalnej (50 µg/m<sup>3</sup>) spośród średnich dobowych stężeń pyłu zawieszonego PM10 z ostatnich 12 miesięcy lub w danym roku;</li> <li>➢ ryzyka przekroczenia poziomu dopuszczalnego wynoszącego 25 µg/m<sup>3</sup> dla pyłu zawieszonego PM2,5 z ostatnich 12 miesięcy;</li> <li>➢ ryzyka przekroczenia poziomu dopuszczalnego wynoszącego 5 µg/m<sup>3</sup> dla benzenu z ostatnich 12 miesięcy;</li> <li>➢ ryzyka przekroczenia poziomu docelowego wynoszącego 1 µg /m<sup>3</sup> dla benzo(a)pirenu z ostatnich 12 miesięcy;</li> <li>➢ ryzyka przekroczenia poziomu docelowego dla ozonu (25 dni z przekroczeniem normy 120 µg/m<sup>3</sup> dla maksymalnej średniej 8 godzinnej) z ostatnich 12 miesięcy uzupełnione o 2 wcześniejsze lata</li> </ul>
Termin ogłoszenia	Wiadomość ogłasza się po przekazaniu przez WIOŚ informacji o ryzyku wystąpienia lub wystąpieniu przekroczenia. Ostrzeżenie obowiązuje do końca danego roku.
Odbiorcy ogłoszenia	<ul style="list-style-type: none"> <li>➢ Zarząd Województwa oraz komórka organizacyjna Urzędu Marszałkowskiego odpowiedzialna za realizację zadań z zakresu Programu ochrony powietrza;</li> <li>➢ Główny Inspektorat Ochrony Środowiska;</li> <li>➢ Wojewódzkie Centrum Zarządzania Kryzysowego;</li> <li>➢ Samorządy lokalne</li> </ul>
Jednostki odpowiedzialne za przepływ informacji	<ul style="list-style-type: none"> <li>➢ Wojewódzki Inspektorat Ochrony Środowiska;</li> <li>➢ Wojewódzkie Centrum Zarządzania Kryzysowego</li> </ul>
Jednostki odpowiedzialne za realizację działań	<ul style="list-style-type: none"> <li>➢ Samorządy lokalne;</li> <li>➢ Policja;</li> <li>➢ Inspekcja Transportu Drogowego;</li> <li>➢ Dyrektorzy placówek oświatowych i opiekuńczych</li> </ul>
Sposób informowania	<p><b>POZIOM WOJEWÓDZKI</b></p> <ol style="list-style-type: none"> <li>1) WIOŚ przekazuje informacje o jakości powietrza Głównemu Inspektorowi Ochrony Środowiska za pomocą bazy JPOAT, do WCZK oraz do Zarządu Województwa drogą elektroniczną: <ol style="list-style-type: none"> <li>a) dane o wystąpieniu przekroczenia poziomu dopuszczalnego lub docelowego normowanych substancji;</li> <li>b) określenie możliwych przyczyn występowania przekroczenia poziomów normatywnych;</li> <li>c) szacunkową lokalizację wystąpienia przekroczenia poziomu normatywnego substancji w powietrzu.</li> </ol> </li> <li>2) WCZK umieszcza na stronach internetowych informacje o ogłoszeniu Ostrzeżenia zawierającą: <ol style="list-style-type: none"> <li>a) rodzaj i stopień ogłoszenia;</li> <li>b) obszar objęty ogłoszeniem;</li> <li>c) przyczynę wystąpienia przekroczenia;</li> <li>d) informacje o zagrożeniu oraz możliwości wystąpienia negatywnych skutków zdrowotnych - jakich i do kogo;</li> <li>e) informacje o działaniach do podjęcia</li> </ol> </li> </ol>
Treść ogłoszenia	<ul style="list-style-type: none"> <li>➢ ogłaszany poziom „Planu Działań Krótkoterminowych”;</li> <li>➢ obszar wystąpienia przekroczenia;</li> <li>➢ przyczyny wystąpienia przekroczenia;</li> <li>➢ rodzaj substancji, dla której nastąpiło przekroczenie;</li> <li>➢ informacje o zagrożeniu oraz możliwości wystąpienia negatywnych skutków zdrowotnych – jakich i do kogo;</li> <li>➢ informacje o działaniach do podjęcia</li> </ul>
Podjęte środki	<p><b>OSTRZEGAWCZE:</b></p> <ol style="list-style-type: none"> <li>1) ograniczenie przebywania dzieci na otwartej przestrzeni w czasie pobytu w placówce;</li> <li>2) ograniczenie długotrwałego przebywania na otwartej przestrzeni dla uniknięcia długotrwałego narażenia na podwyższone stężenia zanieczyszczeń;</li> <li>3) stosowanie się do zaleceń lekarskich i właściwe zaopatrzenie się w potrzebne leki.</li> </ol> <p><b>OPERACYJNE:</b></p> <ol style="list-style-type: none"> <li>1) kontrole palenisk domowych w zakresie przestrzegania zakazu spalania odpadów;</li> <li>2) promocja stosowania lepszej jakości paliw;</li> <li>3) zalecenia korzystania z komunikacji miejskiej;</li> </ol>

	4) kontrole pojazdów pod kątem jakości spalin
Wskaźnik monitorowania	1) ilość przeprowadzonych kontroli [szt.]; 2) ilość przeprowadzonych działań informacyjno-edukacyjnych [szt.]

\* UWAGA: propozycja formularza ogłaszania odpowiednich poziomów ostrzeżenia zawarta została w **załączniku X**.

## ALARM I STOPNIA

### – TRYB URUCHAMIANIA I KARTA DZIAŁAŃ W PRZYPADKU OGŁASZANIA ALARMU I STOPNIA

CHARAKTER OGŁOSZENIA	OSTRZEŻENIE
Warunek ogłoszenia	<p>Po uzyskaniu informacji z WIOŚ o wystąpieniu:</p> <ul style="list-style-type: none"> <li>➢ przekroczenia poziomu wynoszącego 150 µg/m<sup>3</sup> dla pyłu zawieszonego PM10 w pomiarach z ostatniej doby;</li> <li>➢ przekroczenia przez stężenie 1-godzinne ozonu wartości 180 µg/m<sup>3</sup>.</li> </ul> <p>Wydłużenie obowiązywania alarmu I stopnia następuje, gdy nadal utrzymują się wysokie poziomy stężenia pyłu zawieszonego PM10, a ponadto w prognozie pogody przewidywane są w ciągu najbliższych dwóch dni:</p> <ol style="list-style-type: none"> <li>1) Ze względu na pył zawieszony PM10: <ol style="list-style-type: none"> <li>a) utrzymujące się temperatury powietrza poniżej -5°C przy jednoczesnym braku intensywnych opadów śniegu;</li> <li>b) utrzymujące się małe prędkości wiatru (&lt;2m/s) przy jednoczesnym braku intensywnych opadów;</li> <li>c) utrzymujące się jesienią lub zimą układy wysokiego ciśnienia nad Polską przy jednoczesnym braku intensywnych opadów</li> </ol> </li> <li>2) Ze względu na ozon: <ol style="list-style-type: none"> <li>a) brak zachmurzenia i ciepła słoneczna pogoda;</li> <li>b) wysokie ciśnienie i słaby wiatr</li> </ol> </li> </ol>
Termin ogłoszenia	<p>Alarm I stopnia ogłasza się na 24 godziny bezpośrednio po przekazaniu przez WIOŚ informacji o przekroczeniu poziomu wynoszącego powyżej 150 µg/m<sup>3</sup> dla stężenia 24-godzinnego pyłu zawieszonego u PM10 lub 180 µg/m<sup>3</sup> dla ozonu w pomiarach jakości powietrza lub na 48 godzin jeżeli spełniony jest warunek dla prognozy meteorologicznej. W każdym przypadku istnieje możliwość przedłużenia czasu obowiązywania Alarmu.</p> <p>Alarm przestaje obowiązywać po okresie ogłoszenia</p>
Odbiorcy ogłoszenia	<ul style="list-style-type: none"> <li>➢ Zarząd Województwa oraz komórka organizacyjna Urzędu Marszałkowskiego odpowiedzialna za realizację zadań z zakresu Programu ochrony powietrza;</li> <li>➢ Główny Inspektorat Ochrony Środowiska;</li> <li>➢ Wojewódzkie Centrum Zarządzania Kryzysowego;</li> <li>➢ Powiatowe Centra Zarządzania Kryzysowego;</li> <li>➢ Policja, Straż Miejska/Gminna, Inspekcja Transportu Drogowego;</li> <li>➢ ośrodki oświatowe, placówki opiekuńcze, szkoły, przedszkola, żłobki, domy opieki dziennej;</li> <li>➢ ośrodki zdrowia, szpitale, podmioty wykonujące działalność leczniczą w zakresie podstawowej opieki zdrowotnej;</li> <li>➢ samorządy lokalne;</li> <li>➢ media lokalne;</li> <li>➢ społeczeństwo</li> </ul>
Jednostki odpowiedzialne za przepływ informacji	<ul style="list-style-type: none"> <li>➢ Wojewódzki Inspektorat Ochrony Środowiska;</li> <li>➢ Wojewódzkie Centrum Zarządzania Kryzysowego;</li> <li>➢ Powiatowe Centra Zarządzania Kryzysowego;</li> <li>➢ samorządy lokalne</li> </ul>
Jednostki odpowiedzialne za realizację działań	<ul style="list-style-type: none"> <li>➢ Samorządy lokalne na obszarze wystąpienia przekroczenia;</li> <li>➢ Policja, Inspekcja Transportu Drogowego;</li> <li>➢ dyrektorzy podmiotów wykonujących działalność leczniczą w zakresie podstawowej opieki zdrowotnej;</li> <li>➢ dyrektorzy placówek oświatowych i opiekuńczych</li> </ul>
Sposób informowania	<p><b>POZIOM POWIATOWY</b></p> <ol style="list-style-type: none"> <li>1) Informacje w ramach Alarmu I stopnia przez PCZK do samorządów lokalnych przekazywane są w sposób elektroniczny lub telefonicznie (forma SMS): <ul style="list-style-type: none"> <li>➢ informacje o ogłoszonym poziomie (poziom);</li> <li>➢ dane o wystąpieniu 24-godzinnego stężenia powyżej 150 µg/m<sup>3</sup> (pył PM10) lub stężenia 1-godzinnego dla ozonu powyżej 180 µg/m<sup>3</sup>;</li> <li>➢ określenie przyczyn wysokich stężeń;</li> <li>➢ prognozowany czas trwania wysokich stężeń na podstawie analizy prognozy warunków meteorologicznych;</li> <li>➢ szacunkowa lokalizacja wystąpienia wysokich stężeń substancji w powietrzu;</li> <li>➢ możliwość wystąpienia negatywnych skutków zdrowotnych – jakich i do kogo;</li> <li>➢ informacje o działaniach krótkoterminowych koniecznych do podjęcia i innych środkach zaradczych, głównie w działaniach informacyjnych;</li> <li>➢ wskazanie grup ludności wrażliwych na wysokie stężenia zanieczyszczeń w powietrzu oraz środki ostrożności, które powinny być przez te grupy podjęte.</li> </ul> </li> <li>2) PCZK przekazuje informacje kierownictwu (zarządzającym) szpitali na administrowanym terenie o możliwości wystąpienia większej ilości przypadków nagłych (np. wzrost dolegliwości astmatycznych lub niewydolności krążenia) z powodu wysokich stężeń zanieczyszczeń.</li> <li>3) PCZK przekazuje informacje dyrektorom placówek oświatowych lub opiekuńczych podległych powiatowi o wskazanym ograniczeniu przebywania podopiecznych na otwartej przestrzeni w celu uniknięcia narażenia na wysokie stężenia zanieczyszczeń.</li> <li>4) PCZK informuje Policję oraz Inspekcję Transportu Drogowego o konieczności podjęcia działań,</li> <li>5) PCZK umieszcza na stronach internetowych informacje o ogłoszeniu alarmu I stopnia: <ul style="list-style-type: none"> <li>➢ rodzaj (poziom) ogłoszenia;</li> <li>➢ obszar objęty przekroczeniami;</li> <li>➢ określenie przyczyn wysokich stężeń;</li> </ul> </li> </ol>

	<ul style="list-style-type: none"> <li>➤ szacunkowa lokalizacja wystąpienia wysokich stężeń substancji w powietrzu;</li> <li>➤ prognozowany czas trwania wysokich stężeń na podstawie analizy prognozy warunków meteorologicznych;</li> <li>➤ możliwość wystąpienia negatywnych skutków zdrowotnych – jakich i do kogo;</li> <li>➤ informacje o działaniach krótkoterminowych koniecznych do podjęcia i innych środkach zaradczych, głównie działaniach informacyjnych;</li> <li>➤ wskazanie grup ludności wrażliwych na wysokie stężenia zanieczyszczeń w powietrzu oraz środki ostrożności, które powinny być przez te grupy podjęte.</li> </ul> <p><b>POZIOM LOKALNY (TYLKO DLA GMIN)</b></p> <ol style="list-style-type: none"> <li>1) Samorządy lokalne umieszczają na stronach internetowych informacje o jakości powietrza lub link do strony WIOŚ. Informacja powinna znajdować się w tematycznej zakładce dotyczącej stanu jakości powietrza.</li> <li>2) Samorządy lokalne mogą przekazać informacje odnośnie działań krótkoterminowych dla dyrektorów placówek oświatowych i opiekuńczych, żłobków, przedszkoli, placówek pomocy społecznej podległych samorządowi i inne niepubliczne, dla kierownictwa (zarządzających) podmiotów wykonujących działalność leczniczą w zakresie podstawowej opieki zdrowotnej na administrowanym terenie o wskazanym ograniczeniu długotrwałego przebywania podopiecznych na otwartej przestrzeni w celu uniknięcia narażenia na wysokie stężenia zanieczyszczeń. Dodatkowo samorząd gminny przekazuje informacje Straży Miejskiej odnośnie konieczności podjęcia działań krótkoterminowych. Informacja powinna być przekazywana drogą mailową lub telefoniczną (forma SMS).</li> <li>3) Samorządy lokalne przekazują informacje dla kierownictwa (zarządzających) podmiotów wykonujących działalność leczniczą w zakresie podstawowej opieki zdrowotnej na administrowanym terenie o możliwości wystąpienia większej ilości przypadków nagłych (np. wzrost dolegliwości astmatycznych lub niewydolności krążenia) z powodu wysokich stężeń zanieczyszczeń.</li> <li>4) Samorządy lokalne umieszczają na stronach internetowych informacje o ogłoszeniu alarmu I stopnia: <ul style="list-style-type: none"> <li>➤ rodzaj (poziom) ogłoszenia;</li> <li>➤ obszar objęty przekroczeniem;</li> <li>➤ określenie przyczyn wysokich stężeń;</li> <li>➤ szacunkowa lokalizacja wystąpienia wysokich stężeń substancji w powietrzu;</li> <li>➤ prognozowany czas trwania wysokich stężeń na podstawie analizy prognozy warunków meteorologicznych;</li> <li>➤ możliwość wystąpienia negatywnych skutków zdrowotnych – jakich i do kogo;</li> <li>➤ informacje o działaniach krótkoterminowych koniecznych do podjęcia i innych środkach zaradczych, głównie działaniach informacyjnych;</li> <li>➤ wskazanie grup ludności wrażliwych na wysokie stężenia zanieczyszczeń w powietrzu oraz środki ostrożności, które powinny być przez te grupy podjęte.</li> </ul> </li> <li>5) Dyrektorzy placówek oświatowych i opiekuńczych mają obowiązek opracować procedury i instrukcje stosowania się do ogłaszanych poziomów. W trakcie trwania ogłoszonego poziomu mają obowiązek: <ul style="list-style-type: none"> <li>➤ przekazać informację podopiecznym;</li> <li>➤ przekazać informację pisemną na tablicach ogłoszeniowych placówki;</li> <li>➤ zastosować środki zapobiegające narażeniu podopiecznych na negatywne skutki złej jakości powietrza.</li> </ul> </li> <li>6) W ramach przygotowania do wprowadzenia planu działań krótkoterminowych PCZK oraz samorządy lokalne mają obowiązek przygotować szczegółową listę adresową instytucji, które należy powiadomić o ogłoszeniu alarmu I stopnia i wdrożeniu działań. Lista dotyczy jednostek organizacyjnych podległych pod samorząd oraz podmiotów niezależnych od samorządu i musi być corocznie aktualizowana.</li> </ol> <p>Lokalne media informują o wystąpieniu lub możliwości wystąpienia wysokich stężeń zanieczyszczeń (informacje o stężeniu substancji z poprzedniej doby i zakładane na dzień bieżący obok informacji meteorologicznych na portalach internetowych).</p>
Treść ogłoszenia	<ul style="list-style-type: none"> <li>➤ ogłaszany poziom „Planu Działań Krótkoterminowych”;</li> <li>➤ obszar wystąpienia przekroczenia;</li> <li>➤ dane o wystąpieniu 24-godzinnego stężenia powyżej 150 µg/m<sup>3</sup> (pył zawieszony PM10) lub stężenia 1-godzinnego dla ozonu powyżej 180 µg/m<sup>3</sup>;</li> <li>➤ prognozowany czas trwania wysokich stężeń na podstawie analizy prognozy warunków meteorologicznych;</li> <li>➤ szacunkowa lokalizacja wystąpienia wysokich stężeń substancji w powietrzu;</li> <li>➤ możliwość wystąpienia negatywnych skutków zdrowotnych – jakich i do kogo;</li> <li>➤ informacje o działaniach krótkoterminowych koniecznych do podjęcia i innych środkach zaradczych, głównie działaniach informacyjnych;</li> <li>➤ wskazanie grup ludności wrażliwych na wysokie stężenia zanieczyszczeń w powietrzu oraz środki ostrożności, które powinny być przez te grupy podjęte</li> </ul>
Podejmowane środki	<p><b>OSTRZEGAWCZE:</b></p> <ol style="list-style-type: none"> <li>1) ograniczenie przebywania dzieci na otwartej przestrzeni w czasie pobytu w placówce;</li> <li>2) ograniczenie długotrwałego przebywania na otwartej przestrzeni dla uniknięcia długotrwałego narażenia na podwyższone stężenia zanieczyszczeń;</li> <li>3) unikanie przewietrzania pomieszczeń w trakcie trwania alarmu;</li> <li>4) ograniczenie aktywności fizycznej na zewnątrz;</li> <li>5) stosowanie się do zaleceń lekarskich i właściwe zaopatrzenie się w potrzebne medykamenty.</li> </ol> <p><b>OPERACYJNE:</b></p> <p>Działania operacyjne mają być wdrażane tylko w przypadku wystąpienia przekroczenia w zakresie pyłu zawieszony PM10:</p> <ol style="list-style-type: none"> <li>1) intensywne kontrole instalacji spalania paliw stałych pod kątem spalania odpadów oraz realizacji zapisów uchwały antysmogowej;</li> <li>2) kontrole w zakresie zakazu spalania pozostałości roślinnych na powierzchni ziemi na terenach zabudowanych;</li> <li>3) zakaz czyszczenia ulic i chodników na sucho (przy temperaturze powyżej 5°C);</li> <li>4) zakaz rozpalania ognisk na obszarach zabudowanych;</li> <li>5) zakaz używania dmuchaw do sprzątania ulic, chodników i placów oraz usuwania liści z ulic, chodników i trawników;</li> <li>6) kontrole placów, budów, czystości dróg wyjazdowych z budowy, pojazdów opuszczających place budowy, warunków przewozu materiałów pyłających;</li> <li>7) zalecenia ograniczenia prac powodujących zapylenie;</li> <li>8) zakaz palenia w kominkach niebędących jedynym źródłem ogrzewania;</li> <li>9) zalecenia korzystania z komunikacji zbiorowej;</li> <li>10) wzmożone kontrole pojazdów pod kątem emisji spalin</li> </ol>
Wskaźnik monitorowania	<ol style="list-style-type: none"> <li>1) ilość przeprowadzonych kontroli w trakcie alarmu[szt.];</li> <li>2) spełnienie obowiązku przekazywania informacji – wersja elektroniczna lub papierowa [szt.]</li> </ol>

## ALARM II STOPNIA

## TRYB URUCHAMIANIA I KARTA DZIAŁAŃ W PRZYPADKU OGŁASZANIA **ALARMU II STOPNIA**

CHARAKTER OGŁOSZENIA	OSTRZEŻENIE
Warunek ogłoszenia	<p>Po uzyskaniu informacji z WIOŚ o wystąpieniu:</p> <ul style="list-style-type: none"> <li>➤ przekroczenia poziomu alarmowego wynoszącego powyżej 300 µg/m<sup>3</sup> dla pyłu zawieszonego PM10 w pomiarach z ostatniej doby;</li> <li>➤ przekroczenia poziomu alarmowego wynoszącego powyżej 240 µg/m<sup>3</sup> dla ozonu przez 3 kolejne godziny;</li> </ul> <p>a ponadto w prognozie pogody przewidywane są w ciągu najbliższych dwóch dni:</p> <ol style="list-style-type: none"> <li>1) ze względu na pył zawieszony:             <ol style="list-style-type: none"> <li>a) utrzymujące się temperatury powietrza poniżej -5°C przy jednoczesnym braku intensywnych opadów śniegu,</li> <li>b) utrzymujące się małe prędkości wiatru (&lt;2m/s) przy jednoczesnym braku intensywnych opadów,</li> <li>c) utrzymujące się jesienią lub zimą układy wysokiego ciśnienia nad Polską przy jednoczesnym braku intensywnych opadów;</li> </ol> </li> <li>2) ze względu na ozon:             <ol style="list-style-type: none"> <li>a) brak zachmurzenia i ciepła słoneczna pogoda,</li> <li>b) wysokie ciśnienie i słaby wiatr</li> </ol> </li> </ol>
Termin ogłoszenia	<p>Alarm II stopnia ogłasza się na 24 godziny bezpośrednio po przekazaniu przez WIOŚ informacji o przekroczeniu poziomu alarmowego substancji w pomiarach jakości powietrza lub na 48 godzin jeżeli spełniony jest warunek dla prognozy meteorologicznej. W każdym przypadku istnieje możliwość przedłużenia czasu obowiązywania Alarmu. Alarm przestaje obowiązywać po okresie ogłoszenia</p>
Odbiorcy ogłoszenia	<ul style="list-style-type: none"> <li>➤ Zarząd Województwa oraz komórka organizacyjna Urzędu Marszałkowskiego odpowiedzialna za realizację zadań z zakresu Programu ochrony powietrza;</li> <li>➤ Główny Inspektorat Ochrony Środowiska;</li> <li>➤ Wojewódzkie Centrum Zarządzania Kryzysowego;</li> <li>➤ Powiatowe Centra Zarządzania Kryzysowego;</li> <li>➤ Policja, Straż Miejska/Gminna, Inspekcja Transportu Drogowego;</li> <li>➤ ośrodki oświatowe, placówki opiekuńcze, szkoły, przedszkola, żłobki, domy opieki dziennej;</li> <li>➤ ośrodki zdrowia, szpitale, podmioty wykonujące działalność leczniczą w zakresie podstawowej opieki zdrowotnej;</li> <li>➤ samorządy lokalne;</li> <li>➤ media lokalne;</li> <li>➤ społeczeństwo</li> </ul>
Jednostki odpowiedzialne za przepływ informacji	<ul style="list-style-type: none"> <li>➤ Wojewódzki Inspektorat Ochrony Środowiska;</li> <li>➤ Wojewódzkie Centrum Zarządzania Kryzysowego;</li> <li>➤ Powiatowe Centra Zarządzania Kryzysowego;</li> <li>➤ samorządy lokalne</li> </ul>
Jednostki odpowiedzialne za realizację działań	<ul style="list-style-type: none"> <li>➤ samorządy lokalne na obszarze wystąpienia przekroczenia;</li> <li>➤ Policja, Straż Miejska/Gminna; Inspekcja Transportu Drogowego;</li> <li>➤ podmioty gospodarcze, które powinny wdrożyć działania krótkoterminowe ograniczające wpływ działalności na jakość powietrza;</li> <li>➤ dyrektorzy placówek ochrony zdrowia oraz oświatowych i opiekuńczych</li> </ul>
Sposób informowania	<p style="text-align: center;"><b>POZIOM POWIATOWY</b></p> <ol style="list-style-type: none"> <li>1) Przez PCZK do samorządów lokalnych przekazywane są w sposób elektroniczny lub telefonicznie (forma SMS):             <ul style="list-style-type: none"> <li>➤ dane o wystąpieniu przekroczenia poziomu alarmowego dla pyłu zawieszonego PM10 lub ozonu;</li> <li>➤ określenie przyczyn wysokich stężeń;</li> <li>➤ prognozowany czas trwania wysokich stężeń na podstawie analizy prognozy warunków meteorologicznych;</li> <li>➤ szacunkowa lokalizacja wystąpienia wysokich stężeń substancji w powietrzu;</li> <li>➤ możliwość wystąpienia negatywnych skutków zdrowotnych – jakich i do kogo;</li> <li>➤ informacje o działaniach krótkoterminowych koniecznych do podjęcia i innych środkach zaradczych, głównie działaniach informacyjnych;</li> <li>➤ wskazanie grup ludności wrażliwych na wysokie stężenia zanieczyszczeń w powietrzu oraz środki ostrożności, które powinny być przez te grupy podjęte.</li> </ul> </li> <li>2) PCZK przekazuje informacje kierownictwu (zarządzającym) szpitali na administrowanym terenie o możliwości wystąpienia większej ilości przypadków nagłych (np. wzrost dolegliwości astmatycznych lub niewydolności krążenia) z powodu wysokich stężeń zanieczyszczeń.</li> <li>3) PCZK przekazuje informacje dyrektorom placówek oświatowych i opiekuńczych podległych powiatowi o wskazanym ograniczeniu przebywania podopiecznych na otwartej przestrzeni w celu uniknięcia narażenia na wysokie stężenia zanieczyszczeń.</li> <li>4) PCZK informuje Policję oraz Inspekcję Transportu Drogowego o konieczności podjęcia działań,</li> <li>5) PCZK umieszcza na stronach internetowych informacje o ogłoszeniu Alarmu II stopnia:             <ul style="list-style-type: none"> <li>➤ rodzaj (poziom) ogłoszenia;</li> <li>➤ dane o wystąpieniu przekroczenia poziomu alarmowego dla pyłu zawieszonego PM10 lub ozonu;</li> <li>➤ określenie przyczyn wysokich stężeń;</li> <li>➤ prognozowany czas trwania wysokich stężeń na podstawie analizy prognozy warunków meteorologicznych;</li> <li>➤ szacunkowa lokalizacja wystąpienia wysokich stężeń substancji w powietrzu;</li> <li>➤ możliwość wystąpienia negatywnych skutków zdrowotnych – jakich i do kogo;</li> <li>➤ informacje o działaniach krótkoterminowych koniecznych do podjęcia i innych środkach zaradczych, głównie działaniach informacyjnych;</li> <li>➤ wskazanie grup ludności wrażliwych na wysokie stężenia zanieczyszczeń w powietrzu oraz środki ostrożności, które powinny być przez te grupy podjęte.</li> </ul> </li> </ol> <p style="text-align: center;"><b>POZIOM LOKALNY (TYLKO DLA GMIN)</b></p> <ol style="list-style-type: none"> <li>1) Samorządy lokalne umieszczają na stronach internetowych informacje o jakości powietrza lub link do strony WIOŚ. Informacja powinna znajdować się w tematycznej zakładce dotyczącej stanu jakości powietrza.</li> <li>2) Samorządy lokalne, muszą przekazać informacje o konieczności do podjęcia działań dla dyrektorów placówek opiekuńczych, żłobków, przedszkoli, placówek pomocy społecznej podległych samorządowi, dla kierownictwa (zarządzających) podmiotów wykonujących działalność leczniczą w zakresie podstawowej opieki zdrowotnej na administrowanym terenie o wskazanym ograniczeniu długotrwałego przebywania podopiecznych na otwartej przestrzeni w celu uniknięcia narażenia na wysokie stężenia zanieczyszczeń. Dodatkowo samorząd gminny przekazuje informacje Straży Miejskiej odnośnie konieczności podjęcia działań krótkoterminowych.</li> <li>3) Samorządy lokalne przekazują informacje dla kierownictwa (zarządzających) podmiotów wykonujących działalność leczniczą w zakresie podstawowej opieki zdrowotnej na administrowanym terenie o możliwości wystąpienia większej ilości przypadków nagłych (np. wzrost dolegliwości astmatycznych lub niewydolności krążenia) z powodu wysokich stężeń zanieczyszczeń.</li> </ol>

	<p>4) Samorządy lokalne umieszczają na stronach internetowych informacje o ogłoszeniu Alarmu II stopnia zawierające:</p> <ul style="list-style-type: none"> <li>➤ rodzaj (poziom) ogłoszenia;</li> <li>➤ dane o wystąpieniu przekroczenia poziomu alarmowego pyłu zawieszonego PM10 lub ozonu;</li> <li>➤ szacunkową lokalizację wystąpienia wysokich stężeń substancji w powietrzu;</li> <li>➤ prognozowany czas trwania wysokich stężeń na podstawie analizy prognozy warunków meteorologicznych;</li> <li>➤ możliwość wystąpienia negatywnych skutków zdrowotnych – jakich i do kogo;</li> <li>➤ informacje o działaniach krótkoterminowych koniecznych do podjęcia i innych środkach zaradczych, głównie działaniach informacyjnych;</li> <li>➤ wskazanie grup ludności wrażliwych na wysokie stężenia zanieczyszczeń w powietrzu oraz środki ostrożności, które powinny być przez te grupy podjęte.</li> </ul> <p>5) Dyrektorzy placówek oświatowych i opiekuńczych mają obowiązek opracować procedury i instrukcje stosowania się do ogłaszanych poziomów. W trakcie trwania ogłoszonego alarmu mają obowiązek:</p> <ul style="list-style-type: none"> <li>➤ przekazać informację podopiecznym;</li> <li>➤ przekazać informację pisemną na tablicach ogłoszeniowych placówki;</li> <li>➤ zastosować środki zapobiegające narażeniu podopiecznych na negatywne skutki złej jakości powietrza.</li> </ul> <p>6) W ramach przygotowania do wprowadzenia Planu działań krótkoterminowych PCZK oraz samorządy lokalne mają obowiązek przygotować szczegółową listę adresową instytucji, które należy powiadomić o ogłoszeniu alarmu II stopnia i wdrożeniu działań. Lista dotyczy jednostek organizacyjnych i podległych pod samorząd i musi być corocznie aktualizowana.</p> <p>Lokalne media informują o wystąpieniu lub możliwości wystąpienia wysokich stężeń zanieczyszczeń (informacje o stężeniu substancji z poprzedniej doby i zakładane na dzień bieżący obok informacji meteorologicznych na portalach internetowych).</p>
Treść ogłoszenia	<ul style="list-style-type: none"> <li>➤ rodzaj (poziom) ogłoszenia;</li> <li>➤ dane o wystąpieniu przekroczenia poziomu alarmowego dla PM10 lub ozonu;</li> <li>➤ określonych przyczynach wysokich stężeń;</li> <li>➤ prognozowanym czasie trwania wysokich stężeń na podstawie analizy prognozy warunków meteorologicznych;</li> <li>➤ szacunkowej lokalizacji wystąpienia wysokich stężeń substancji w powietrzu;</li> <li>➤ możliwości wystąpienia negatywnych skutków zdrowotnych – jakich i do kogo;</li> <li>➤ działaniach krótkoterminowych koniecznych do podjęcia i innych środkach zaradczych, głównie działaniach informacyjnych;</li> <li>➤ grupach ludności wrażliwych na wysokie stężenia zanieczyszczeń w powietrzu oraz środki ostrożności, które powinny być przez te grupy podjęte</li> </ul>
Podjęte środki	<p><b>OSTRZEGAWCZE:</b></p> <ol style="list-style-type: none"> <li>1) ograniczenie przebywania dzieci na otwartej przestrzeni w czasie pobytu w placówce;</li> <li>2) ograniczenie długotrwałego przebywania na otwartej przestrzeni dla uniknięcia długotrwałego narażenia na podwyższone stężenia zanieczyszczeń;</li> <li>3) ograniczenie aktywności fizycznej na zewnątrz;</li> <li>4) stosowanie się do zaleceń lekarskich i właściwe zaopatrzenie się w potrzebne leki;</li> <li>5) unikanie przewietrzania pomieszczeń w trakcie trwania alarmu.</li> </ol> <p><b>OPERACYJNE:</b></p> <p>Działania operacyjne mają być wdrażane tylko w przypadku wystąpienia przekroczenia w zakresie pyłu zawieszonego PM10:</p> <ol style="list-style-type: none"> <li>1) intensywne kontrole instalacji spalania paliw stałych w zakresie spalania odpadów oraz przestrzegania zapisów uchwały antysmogowej;</li> <li>2) wzmożone kontrole w zakresie zakazu spalania pozostałości roślinnych na powierzchni ziemi na terenach zabudowanych;</li> <li>3) wzmożone kontrole czystości dróg wyjazdowych z budowy, pojazdów opuszczających place budowy, warunków przewozu materiałów pyłujących;</li> <li>4) nasilenie kontroli placów, budów, w tym zabezpieczenia robót rozbiórkowych oraz zabezpieczenia prac pyłujących;</li> <li>5) zakaz rozpalania ognisk w terenach zabudowanych;</li> <li>6) zakaz czyszczenia ulic i chodników na sucho (przy temperaturze powyżej 5°C);</li> <li>7) zakaz używania dmuchaw do sprzątania ulic, chodników i placów oraz usuwania liści z ulic, chodników i trawników;</li> <li>8) zakaz palenia w kominkach niebędących jedynym źródłem ogrzewania;</li> <li>9) zalecenie ograniczenia prac powodujących zapylenie;</li> <li>10) zalecenia korzystania z komunikacji zbiorowej;</li> <li>11) nakaz zraszania przym materiałów sypkich;</li> <li>12) wzmożone kontrole pojazdów pod kątem emisji spalin</li> </ol>
Wskaźnik monitorowania	<ol style="list-style-type: none"> <li>1) ilość prowadzonych kontroli w trakcie alarmu [szt.];</li> <li>2) spełnienie obowiązku przekazywania informacji – wersja elektroniczna lub papierowa [szt.]</li> </ol>

## ŚRODKI SŁUŻĄCE OCHRONIE WRAŻLIWYCH GRUP LUDNOŚCI

„Plan Działań Krótkoterminowych” ma na celu przede wszystkim ochronę wrażliwych grup ludności, do których należą: dzieci i młodzież poniżej 25 roku życia, osoby starsze i w podeszłym wieku, osoby z zaburzeniami funkcjonowania układu oddechowego oraz krwionośnego, zawodowo narażone na działanie pyłów i innych zanieczyszczeń oraz osoby palące papierosy i bierni palacze.

Dlatego w „Planie...” należy przewidzieć mechanizmy i środki służące ochronie wrażliwych grup ludności.

### Do wrażliwych grup ludności zalicza się:

- 1) **dzieci i młodzież poniżej 25 roku życia oraz kobiety w ciąży** – szczególnie narażone na szkodliwe działanie podwyższonych stężeń zanieczyszczeń, gdyż spędzają na powietrzu więcej czasu niż osoby dorosłe. Organizm dziecka będąc w fazie wzrostu i ogólnego rozwoju jest szczególnie podatny na pojawianie się zaburzeń zdrowotnych, ponieważ w tej fazie rozwoju najbardziej rozwija się ich odporność i system oddechowy. Wśród skutków zdrowotnych można wymienić alergie, długotrwały napadowy kaszel, zapalenie oskrzeli, stany zapalne dróg oddechowych, przewlekłe stany zapalne dróg oddechowych oraz astmę;

- 2) **osoby starsze i w podeszłym wieku** – wrażliwość w tej grupie wynika z ogólnego osłabienia organizmu związanego z procesem starzenia się, co w konsekwencji powoduje osłabienie układu odpornościowego, a tym samym bezpośrednio wpływa na zwiększone ryzyko zachorowania oraz zwężenie naczyń krwionośnych, które prowadzi niejednokrotnie do powstawania zakrzepów;
- 3) **osoby z zaburzeniami funkcjonowania układu oddechowego** – pył zawieszony PM10 działa drażniąco na śluzówki dróg oddechowych, po przedostaniu się do płuc niszczy ich komórki, co powoduje przedostawanie się płynów do tkanki płucnej. Szczególnie narażone na szkodliwe działanie pyłu przy odpowiednich stężeniach są osoby z przewlekłymi chorobami układu oddechowego, w szczególności osoby chore na astmę. Możliwość wystąpienia ataków astmy obserwuje się przy wysokich stężeniach pyłu zawieszzonego PM10, który zawiera substancje drażniące;
- 4) **osoby z zaburzeniami funkcjonowania układu krwionośnego** – bardzo drobny pył zawieszony ma zdolność wnikania w płucach do naczyń krwionośnych, w wyniku czego uszkadza je, powodując zaostrzenie chorób układu krwionośnego, w tym również powstawanie zakrzepów;
- 5) **osoby palące papierosy i bierni palacze** – wdychanie dymu papierosowego znacznie osłabia błony śluzowe dróg oddechowych, co ułatwia przenikanie zanieczyszczeń z wdychanego powietrza do tkanek organizmu zwiększając ryzyko zawału serca, udaru mózgu lub może zainicjować proces nowotworowy w wyniku wnikania substancji toksycznych niesionych na pyłe PM10;
- 6) **osoby zawodowo narażone na działanie pyłów i innych zanieczyszczeń** – długotrwała ekspozycja w powietrzu pyłu PM10 bezpośrednio wpływa na wzrost stężenia, co powoduje wzrost narażenia na szkodliwe działanie poprzez wnikanie do układu oddechowego, krwionośnego.

Preferowane zachowania i środki ostrożności, jakie powinny podejmować wrażliwe grupy ludności to m.in.:

- śledzenie informacji o występujących przekroczeniach wartości alarmowych stężeń zanieczyszczeń w powietrzu oraz o ryzyku wystąpienia takich przekroczeń;
- unikanie długotrwałego przebywania na otwartej przestrzeni dla uniknięcia długotrwałego narażenia na podwyższone stężenia zanieczyszczeń – pozostawanie w pomieszczeniach;
- stosowanie się do zaleceń lekarskich i zaopatrzenie w potrzebne leki.

Wobec braku jednoznacznych wytycznych określających sposób ochrony wrażliwych grup ludności w pierwszej kolejności konieczne jest podjęcie działań logistycznych i informacyjnych Wojewódzkiego Centrum Zarządzania Kryzysowego poprzez Powiatowe Centra Zarządzania Kryzysowego w celu dotarcia do właściwych grup ludności:

- dostosowanie systemu informowania wrażliwych grup ludności;
- nawiązanie ewentualnej współpracy z lokalnymi mediami w celu informowania o wystąpieniu lub możliwości wystąpienia wysokich stężeń zanieczyszczeń;
- wykorzystanie Regionalnego Systemu Ostrzegania, w celu informowania wszystkich użytkowników znajdujących się na terenie, o wystąpieniu lub możliwości wystąpienia wysokich stężeń zanieczyszczeń.

Można również skorzystać z metod ochrony osobistej w postaci masek antysmogowych o jak najlepszej skuteczności odpylania, a także oczyszczaczy powietrza w pomieszczeniach.

W skali województwa opolskiego jednostkom oświatowym i opiekuńczym proponuje się wdrożenie instrukcji monitorowania informacji o jakości powietrza w oparciu o **Indeks Jakości Powietrza** określany dla stężeń i podawany codziennie przez Główny Inspektorat Ochrony Środowiska na stronie <http://powietrze.gios.gov.pl/pjp/current> oraz na stronie WIOŚ w Opolu (<http://www.opole.pios.gov.pl:81/>). Istnieje również możliwość sprawdzenia jakości powietrza w aplikacji mobilnej JAKOŚĆ POWIETRZA.

**Polski indeks jakości powietrza, jest obliczany wyłącznie na podstawie 1-godzinnych danych niezwyfikowanych ze stacji automatycznych funkcjonujących w ramach Państwowego Monitoringu Środowiska (PMŚ)**

Wartość polskiego indeksu jakości powietrza liczona jest z zakresów stężeń każdej analizowanej substancji (średnie 1-godzinne), gdzie liczone są indeksy indywidualne dla poszczególnych zanieczyszczeń przez porównanie pomierzonej wartości zanieczyszczenia z zadanymi wartościami progowymi. Następnie indeks ogólny przyjmuje wartość najgorszego indeksu indywidualnego dla danego zanieczyszczenia. Na mapie danych bieżących polski indeks jakości powietrza oraz indeksy poszczególnych zanieczyszczeń widoczne są z ostatniej godziny (jeżeli nie ma danych z ostatniej godziny, indeks widoczny jest z drugiej lub maksymalnie z trzeciej godziny wstecz).

W ramach postępowania każda jednostka oświatowa lub opiekuńcza na terenie województwa opolskiego musi codziennie od października do końca marca sprawdzać jakość powietrza w godzinach porannych w celu wprowadzenia ewentualnych ograniczeń w zajęciach podopiecznych poza budynkiem.

**Zajęcia powinny być ograniczone w przypadku wystąpienia dostatecznego, złego i bardzo złego poziomu indeksu jakości powietrza**

Informacje zdrowotne określone zostały dla każdego poziomu indeksu zgodnie z **załącznikiem Y**.

### **Zestaw działań krótkoterminowych**

W ramach „Planu Działań Krótkoterminowych” działania zostały podzielone na działania o charakterze:

- informacyjnym;
- ostrzegawczym;
- operacyjnym;
- organizacyjnym.

## ZESTAWIENIE DZIAŁAŃ KRÓTKOTERMINOWYCH PRZEWIDZIANYCH DO REALIZACJI W WOJEWÓDZTWIE OPOLSKIM

Nazwa działania	Szczegółowy opis działania	Stosowanie działania	Podmioty objęte działaniem	Podmioty odpowiedzialne za realizację działań
<b>DZIAŁANIA INFORMACYJNE</b>				
1. Informacja o zagrożeniu złą jakością powietrza	<ol style="list-style-type: none"> <li>1) Wzmocnienie systemu przekazywania informacji o złej jakości powietrza i ogłoszonych alarmach.</li> <li>2) Wprowadzenie jednolitych procedur postępowania na szczeblu wojewódzkim, powiatowym i lokalnym.</li> <li>3) Rozszerzenie wykorzystania systemu RSO do celów ostrzegawczych</li> </ol>	Działanie niezbędne do realizacji „Planu Działań Krótkoterminowych”	<ul style="list-style-type: none"> <li>- podmioty gospodarcze na terenie województwa;</li> <li>- społeczeństwo</li> </ul>	<ul style="list-style-type: none"> <li>- Wojewódzki Inspektorat Ochrony Środowiska;</li> <li>- Zarząd Województwa;</li> <li>- Wojewódzkie Centrum Zarządzania Kryzysowego</li> </ul>
2. System przekazywania informacji o jakości powietrza	<ol style="list-style-type: none"> <li>1) Rozwój systemu udostępniania informacji o jakości powietrza w skali województwa.</li> <li>2) Na stronie każdego samorządu lokalnego powinno być odwołanie do strony Wojewódzkiego Inspektoratu Ochrony Środowiska z informacją o jakości powietrza.</li> <li>3) Propozycja montażu na terenie województwa elektronicznych tablic informacyjnych, wyświetlających wyniki PMS oraz prognoz w zakresie jakości powietrza oraz utworzenie aplikacji</li> </ol>	System wykorzystywany na każdym poziomie ostrzegania	<ul style="list-style-type: none"> <li>- samorządy lokalne;</li> <li>- Wojewódzki Inspektorat Ochrony Środowiska</li> </ul>	<ul style="list-style-type: none"> <li>- samorządy lokalne</li> </ul>
3. Coroczna aktualizacja procedur postępowania przez jednostki zobligowane do działań krótkoterminowych	<ol style="list-style-type: none"> <li>1) Przegląd i aktualizacja corocznie procedur postępowania w trakcie ogłoszonych poziomów ostrzegania</li> </ol>	Procedury stosowane w „Planie Działań Krótkoterminowych”, aktualizowane corocznie	<ul style="list-style-type: none"> <li>- placówki oświatowe i opiekuńcze;</li> <li>- podmioty wykonujące działalność leczniczą w zakresie podstawowej opieki zdrowotnej;</li> <li>- placówki ochrony zdrowia;</li> <li>- podmioty gospodarcze;</li> <li>- Policja;</li> <li>- Straż Miejska</li> </ul>	<ul style="list-style-type: none"> <li>- placówki oświatowe i opiekuńcze;</li> <li>- podmioty wykonujące działalność leczniczą w zakresie podstawowej opieki zdrowotnej;</li> <li>- placówki ochrony zdrowia;</li> <li>- podmioty gospodarcze;</li> <li>- Policja;</li> <li>- Straż Miejska</li> </ul>
<b>DZIAŁANIA OSTRZEGAWCZE</b>				
1. Ograniczenie długotrwałego przebywania na otwartej przestrzeni	<ol style="list-style-type: none"> <li>1) Ograniczenie dla uniknięcia długotrwałego narażenia na podwyższone stężenia zanieczyszczeń.</li> <li>2) Zaniechanie spacerów i wyjść pieszych przez zorganizowane grupy np.: wycieczki, zawody sportowe</li> </ol>	Wdrożone w trakcie trwania danego ogłoszenia. Wymaga śledzenia wyników pomiarów jakości powietrza	<ul style="list-style-type: none"> <li>- społeczeństwo</li> </ul>	<ul style="list-style-type: none"> <li>- samorządy lokalne;</li> <li>- placówki oświatowe;</li> <li>- podmioty wykonujące działalność leczniczą w zakresie podstawowej opieki zdrowotnej</li> </ul>
2. Ograniczenie przebywania dzieci na otwartej przestrzeni w czasie przebywania w placówce	<ol style="list-style-type: none"> <li>1) Ograniczenie przebywania dzieci na otwartej przestrzeni w czasie przebywania w placówce.</li> <li>2) Zaniechanie spacerów i wyjść</li> </ol>	Wdrożone w trakcie trwania danego ogłoszenia. Wymaga śledzenia wyników pomiarów jakości powietrza	<ul style="list-style-type: none"> <li>- społeczeństwo</li> </ul>	<ul style="list-style-type: none"> <li>- dyrektorzy placówek oświatowo-wychowawczych i opiekuńczo-wychowawczych</li> </ul>
3. Ograniczenie aktywności fizycznej na zewnątrz	<ol style="list-style-type: none"> <li>1) Ograniczenie zajęć typu bieganie, jazda na rowerze, gry zespołowe w celu ograniczenia negatywnego wpływu złej jakości powietrza</li> </ol>	Wdrożone w trakcie trwania danego ogłoszenia. Wymaga śledzenia wyników pomiarów jakości powietrza	<ul style="list-style-type: none"> <li>- społeczeństwo</li> </ul>	<ul style="list-style-type: none"> <li>- samorządy lokalne;</li> <li>- placówki oświatowe;</li> <li>- podmioty wykonujące działalność leczniczą w zakresie podstawowej opieki zdrowotnej</li> </ul>
4. Zalecenia stosowania się do zaleceń lekarskich i właściwe zaopatrzenie w potrzebne leki	<ol style="list-style-type: none"> <li>1) Profilaktyczne działania w celu przygotowania się do możliwych skutków narażenia na wysokie stężenia jak np.: ataki astmy czy duszności</li> </ol>	Wdrożone w trakcie trwania danego ogłoszenia. Wymaga śledzenia wyników pomiarów jakości powietrza	<ul style="list-style-type: none"> <li>- społeczeństwo</li> </ul>	<ul style="list-style-type: none"> <li>- społeczeństwo</li> </ul>
5. Unikanie przewietrzania pomieszczeń w trakcie trwania ostrzeżenia, Alarmów I i II stopnia	<ol style="list-style-type: none"> <li>1) Profilaktyczne ograniczenie negatywnego oddziaływania wysokich stężeń substancji w powietrzu</li> </ol>	Wdrożone w trakcie trwania danego ogłoszenia. Wymaga śledzenia wyników pomiarów jakości powietrza	<ul style="list-style-type: none"> <li>- społeczeństwo</li> </ul>	<ul style="list-style-type: none"> <li>- społeczeństwo</li> </ul>
<b>DZIAŁANIA OPERACYJNE</b>				
1. Intensywne kontrole instalacji spalania paliw stałych	<ol style="list-style-type: none"> <li>1) Kontrole indywidualnych kotłów i pieców przez upoważnionych pracowników gmin i straży miejskiej (art. 379 ustawy POŚ).</li> <li>2) Kontrole powinny obejmować interwencje zgłaszane telefonicznie oraz patrole w rejonach o wysokim ryzyku spalania odpadów.</li> <li>3) Nakładane kary za naruszenie przepisów zakazujących spalanie odpadów powinny uwzględniać szczególną szkodliwość tych działań w sytuacjach wysokich stężeń zanieczyszczeń.</li> <li>4) Ilość przeprowadzonych kontroli</li> </ol>	Działanie może być wdrożone niezależnie od warunków meteorologicznych	<ul style="list-style-type: none"> <li>- właściciele;</li> <li>- zarządcy nieruchomości;</li> <li>- mieszkańcy</li> </ul>	<ul style="list-style-type: none"> <li>- samorządy lokalne;</li> <li>- Straż Miejska/Gminna;</li> <li>- Policja</li> </ul>

	w trakcie trwania alarmu powinna być o 50% większa, niż w okresie poza alarmami			
2. Kontrole w zakresie zakazu spalania pozostałości roślinnych na powierzchni ziemi w obszarach zabudowanych	1) Całkowity zakaz palenia na powierzchni ziemi pozostałości roślinnych z ogrodów oraz zakaz rozpalać ognisk. 2) Zakaz nie dotyczy działań i czynności związanych gospodarką leśną. 3) Zakaz dotyczy wszystkich osób przebywających na obszarze stref, w których ogłoszono alarm	Działanie powinno być wdrożone w sytuacji braku opadów (deszczu lub śniegu)	- właściciele ogródków przydomowych i działkowych	-samorządy lokalne; -Straż Miejska/Gminna; -Policja
3. Czyszczenie ulic i chodników na mokro	1) Czyszczenie na mokro ulic, w szczególności zanieczyszczeń pochodzących z zimowego utrzymania dróg	Działanie powinno być wdrożone przy temperaturze powyżej 5°C	-zarządcy dróg	-zarządcy dróg; -Wojewódzki Inspektorat Ochrony Środowiska
4. Kontrole czystości dróg wyjazdowych z budowy	1) Kontrole mające na celu ograniczenie powstawania wtórnego zapylenia wzdłuż ciągów komunikacyjnych przy wyjazdach z placów budowy	Działanie powinno być realizowane niezależnie od warunków poza okresami występowania opadów	- inwestorzy	-Straż Miejska; -Policja; -Wojewódzki Inspektorat Transportu Drogowego
5. Zalecenie ograniczenia prac powodujących zapylenie	1) Zalecenie ograniczenia wszelkich prac powodujących nadmierne pylenie, takie jak: a) prace rozbiórkowe, b) prace kamieniarskie, c) zamiatanie mechaniczne na sucho	Działanie powinno być realizowane niezależnie od warunków poza okresami występowania opadów, w ramach Alarmu I i Alarmu II stopnia	- inwestorzy; - podmioty gospodarcze; - Jednostki Samorządu Terytorialnego	-Straż Miejska (a, c); -Policja (a, c); -jednostki organizacyjne zarządzające utrzymaniem porządku i czystości w gminach (c); -Wojewódzki Inspektorat Ochrony Środowiska (a, b)
6. Zakaz stosowania kominków	1) Właściciele i zarządcy nieruchomości powinni czasowo zrezygnować z palenia w kominkach. 2) Zakaz nie dotyczy kominków wyposażonych w system dopalania gazów pozostałych podczas spalania drewna oraz nieruchomości, w których kominek stanowi jedyne źródło ogrzewania mieszkania. 3) Zakaz dotyczy wszystkich osób przebywających na obszarze stref, w których został ogłoszony Alarm I i Alarm II stopnia	Działanie może być wdrożone niezależnie od warunków meteorologicznych	- właściciele; - zarządcy osiedli; - mieszkańcy	-właściciele i zarządzający nieruchomościami; -samorządy lokalne
7. Nakaz zraszania pryzm materiałów sypkich	1) Nakaz zraszania pryzm materiałów sypkich w celu wyeliminowania pylenia. 2) Nakaz dotyczy obszaru stref, w których został ogłoszony Alarm II stopnia	Działanie powinno być wdrażane w sytuacji temperatury powyżej 5°C	-podmioty gospodarcze	-podmioty gospodarcze; -Wojewódzki Inspektorat Ochrony Środowiska; -samorządy lokalne; -Wojewódzki Inspektorat Nadzoru Budowlanego
8. Kontrole pojazdów w zakresie jakości spalin	1) Prowadzenie wzmoczonych kontroli jakości spalin w ruchu ulicznym za pomocą analizatora spalin w pojazdach napędzanych silnikiem niskoprężnym (benzynowym) oraz dymomierza w pojazdach napędzanych silnikiem wysokoprężnym (diesla)	Zależne od warunków meteorologicznych, możliwe do przeprowadzenia przy temperaturach sięgających powyżej 5°C	-społeczeństwo	-Policja; -Wojewódzki Inspektorat Transportu Drogowego
<b>DZIAŁANIA ORGANIZACYJNE</b>				
1. Zbudowanie i bieżąca aktualizacja bazy danych o jednostkach oświatowych i opiekuńczych	1) Zbudowanie i aktualizacja pełnej listy jednostek oświatowych i opiekuńczych, które należy powiadomić w trakcie ostrzeżeń o konieczności zastosowania działań zapobiegawczych	Baza aktualizowana corocznie, musi być przygotowana w pierwszej kolejności	- placówki oświatowe; Kuratorium Oświaty; Placówki opiekuńcze	-samorządy powiatowe i gminne w zakresie podległych jednostek
2. Zbudowanie i aktualizacja bazy danych o podmiotach wykonujących działalność leczniczą w zakresie podstawowej opieki zdrowotnej	1) Zbudowanie pełnej aktualizowanej listy podmiotów wykonujących działalność leczniczą w zakresie podstawowej opieki zdrowotnej, które należy powiadomić w trakcie trwania poziomów alarmowych o konieczności zastosowania działań przygotowawczych na wypadek zwiększonej liczby zachorowań	Baza aktualizowana corocznie, musi być przygotowana w pierwszej kolejności	- szpitale  -podmioty wykonujące działalność leczniczą w zakresie podstawowej opieki zdrowotnej	-samorządy powiatowe; -samorządy gminne w zakresie podmiotów wykonujących podstawową opiekę zdrowotną  -samorządy gminne
3. Zbudowanie i aktualizacja bazy danych o mediach publicznych lokalnych i ogólnego zasięgu	1) Zbudowanie bazy danych o sposobach przekazywania informacji o jakości powietrza za pomocą mediów, uwzględniająca media lokalne, regionalne i ogólnokrajowe, sieci telekomunikacyjne, strony internetowe, sieci informacji multimedialnej media społecznościowe	Baza musi być aktualizowana na bieżąco	-zarządzający mediami	-Wojewódzkie Centrum Zarządzania Kryzysowego
4. Aktualizacja procedur postępowania w ramach Programu zarządzania kryzysowego	1) Aktualizacja procedur postępowania w trakcie ogłoszenia alarmów przez jednostki prowadzące działania informacyjne i zapobiegawcze odnośnie sposobu postępowania po uzyskaniu informacji o złej jakości powietrza	Procedury muszą być ustalone w poszczególnych grupach jednostek realizujących działania na etapie Programu zarządzania kryzysowego	- placówki oświatowe i opiekuńcze; - placówki ochrony zdrowia; - jednostki informacyjne; - obiekty użyteczności publicznej; - domy kultury; - muzea; - urzędy; - placówki kultury i nauki	-Wojewódzkie Centrum Zarządzania Kryzysowego; -samorządy lokalne
5. Promocja stosowania lepszej jakości paliw	1) Indywidualne źródła spalania paliw stałych	Apele do mieszkańców o możliwe wykorzystanie innego rodzaju źródła ciepła	- samorządy lokalne	-samorządy lokalne

		jeżeli nie ma możliwości całkowitego zaprzestania używania tego rodzaju paliwa		
6. Zalecenia korzystania z komunikacji miejskiej	1) Działanie promocyjno-edukacyjne mające na celu zachęcenie ludności do zastąpienia komunikacji indywidualnej komunikacją zbiorową	W czasie trwania Alarmu I i Alarmu II stopnia zaleca się wprowadzenie przez rady miast czasowej możliwości bezpłatnego korzystania na podstawie dowodu rejestracyjnego samochodu z komunikacji miejskiej	- samorządy lokalne	-samorządy lokalne
7. Przygotowanie szablonu do zastosowania przy wystąpieniu Alarmu I i Alarmu II stopnia	1) Przygotowanie szablonu do zastosowania przy wystąpieniu Alarmu I i Alarmu II stopnia. Szablon komunikatu powinien być określony w Wojewódzkim Planie Zarządzania Kryzysowego dla województwa opolskiego, natomiast w Programie zostanie wskazana konieczność określenia tego szablonu dla Planu działań przez WCZK	Szablon musi być przygotowany w pierwszej kolejności	- Wojewódzkie Centrum Zarządzania Kryzysowego	-Wojewódzkie Centrum Zarządzania Kryzysowego

Realizacja Planu Działań Krótkoterminowych jest działaniem złożonym oraz wymaga zaangażowania wielu instytucji. Najważniejszym jednak elementem jest dobrze zorganizowany system przekazywania informacji o jakości powietrza i możliwych do podjęcia działaniach, poprawiających jego stan.

**II.**  
**ZESPÓŁ PRZEDSIĘWZIĘĆ**  
**NA WYPADEK SYTUACJI KRYZYSOWYCH**

## 1. Zadania w zakresie monitorowania zagrożeń.

Lp.	Zagrożenie	Struktura odpowiedzialna za prowadzenie monitoringu	Tryb pracy	Rodzaje informacji	Zadania w zakresie monitorowania	Wymiana informacji
1.	Wszystkie rodzaje zagrożeń	<ol style="list-style-type: none"> <li>1. Stanowisko Kierowania Komendy Powiatowej PSP zintegrowane z dyspozytornią medyczną (wraz z strukturami OSP).</li> <li>2. Komenda Powiatowa Policji.</li> <li>3. Centrum Powiadamiania Ratunkowego.</li> <li>4. Powiatowe Centrum Zarządzania Kryzysowego.</li> <li>5. Gminne Centra Zarządzania Kryzysowego*.</li> <li>6. Wojewódzkie Centrum Zarządzania Kryzysowego.</li> </ol>	Ciągły	Wszystkie informacje dotyczące większych zagrożeń na terenie gminy	Instytucje przyjmujące informacje o wszelkiego rodzaju zagrożeniach dla życia lub zdrowia mieszkańców.	Informacja przekazywana jest osobom funkcyjnym, w szczególności Staroście. Bieżąca wymiana informacji na potrzeby zarządzania kryzysowego pomiędzy WCZK – PCZK – GCZK.
2.		<ol style="list-style-type: none"> <li>1. Powiatowa Stacja Sanitarno-Epidemiologiczna.</li> <li>2. Powiatowy Inspektorat Weterynarii.</li> <li>3. Powiatowy Inspektor Nadzoru Budowlanego.</li> </ol>	Alarmowy (dyżur telefoniczny)	Większe zagrożenia - zgodnie z kompetencjami danej instytucji	Zgodnie z kompetencjami danej instytucji	

\* GCZK działa w trybie ciągłym w przypadku realnego i długotrwałego zagrożenia.

**2. Tryb uruchamiania niezbędnych sił i środków, uczestniczących w realizacji planowanych przedsięwzięć na wypadek sytuacji kryzysowych.**

**Tryb uruchamiania sił i środków Państwowej Straży Pożarnej i Ochotniczych (Zakładowych) Straży Pożarnych**

<b>Państwowa Straż Pożarna</b>	
<b>Ocena możliwości wykorzystania sił i środków</b>	Stała gotowość do podjęcia działań.
<b>Przyjęty tryb uruchamiania</b>	Poprzez stanowiska kierowania Komendy Powiatowej Państwowej Straży Pożarnej w Strzelcach Opolskich.
<b>Czas uzyskania pełnej gotowości do działań</b>	Pojedyncze związki taktyczne do 2 min, kompanie do 120 minut, specjalistyczne grupy do 60 min.
<b>Ochotnicze i Zakładowe Straże Pożarne (OSP, ZSP)</b>	
<b>Ocena możliwości wykorzystania sił i środków</b>	Stała gotowość do podjęcia działań.
<b>Przyjęty tryb uruchamiania</b>	Poprzez stanowisko kierowania Komendy Powiatowej Państwowej Straży Pożarnej w Strzelcach Opolskich.
<b>Czas uzyskania pełnej gotowości do działań</b>	Pojedyncze związki taktyczne do 5 minut, plutony do 60 min, kompanie do 120 minut.

**Tryb uruchamiania sił i środków Policji**

<b>Ocena możliwości wykorzystania sił i środków</b>	Siły i środki pozostają w dyspozycji komendanta powiatowego Policji (w odniesieniu do własnych nieetatowych pododdziałów) oraz w dyspozycji Opolskiego Komendanta Wojewódzkiego Policji (w odniesieniu do sił SPPP). W zależności od sytuacji mogą być użyte na terenie powiatu. Siły mogą być wykorzystane m.in. przy bezpośrednich działaniach ratowniczych, alarmowania i ostrzegania, działań porządkowych.
<b>Przyjęty tryb uruchamiania</b>	Tryb uruchamiania sił i środków odbywa się na podstawie decyzji kierownika jednostki organizacyjnej Policji powiatu strzeleckiego.
<b>Czas uzyskania pełnej gotowości do działań</b>	Maksymalnie 3 godziny.

**Tryb uruchamiania sił i środków Inspekcji Weterynaryjnej**

<b>Ocena możliwości wykorzystania sił i środków</b>	Zespoły osobowe gotowe do podjęcia działań w wyznaczonym czasie zgodnie z planami gotowości.
<b>Przyjęty tryb uruchamiania</b>	Telefoniczny.
<b>Czas uzyskania pełnej gotowości do działań</b>	Do trzech godzin.

**Tryb uruchamiania sił i środków Państwowej Inspekcji Sanitarnej**

<b>Ocena możliwości wykorzystania sił i środków</b>	Siły i środki Inspekcji Sanitarnej stanowią zabezpieczenie dla pracowników maksymalnie na 2 dni. Z chwilą rozwinięcia się sytuacji zagrożenia, środki do zabezpieczenia pracy pracowników Inspekcji Sanitarnej uzupełniane są w porozumieniu z Głównym Inspektorem Sanitarnym przez Agencję Rezerw Materiałowych. Zgodnie z przyjętymi procedurami przyjęcia/przekazania towarów ze składnic Agencji Rezerw Materiałowych.
<b>Przyjęty tryb uruchamiania</b>	Telefoniczny. Po uzgodnieniu z Opolskim Państwowym Wojewódzkim Inspektorem Sanitarnym.
<b>Czas uzyskania pełnej gotowości do działań</b>	Pełna gotowość do podjęcia działań – do trzech godzin od otrzymania informacji o wprowadzeniu stanu zagrożenia.

### **Tryb uruchamiania zasobów Powiatowego magazynu przeciwpowodziowego**

<b>Ocena możliwości wykorzystania sił i środków</b>	Zasoby zgromadzone w powiatowym magazynie przeciwpowodziowym stanowią przede wszystkim uzupełnienie i wsparcie dla służb ratunkowych w faktycznych działaniach nie tylko związanych z przeciwdziałaniem powodzi ale i innych zdarzeniom kryzysowym. Zgromadzony sprzęt może także stanowić uzupełnienie gminnych magazynów przeciwpowodziowych.
<b>Przyjęty tryb uruchamiania</b>	Telefoniczny. Po uzyskaniu zgody Starosty w sprawie zadysponowania sprzętu.
<b>Czas uzyskania pełnej gotowości do działań</b>	Usytuowanie magazynu (siedziba Komendy Powiatowej PSP w Strzelcach Opolskich) powoduje, że straż pożarna posiada natychmiastowy dostęp do zasobów. W przypadku zainteresowania zasobami przez samorząd gminny, wymagane jest zapewnienie załadunku i transportu sprzętu przez wypożyczającego.

### 3. Procedury reagowania kryzysowego, określające sposób postępowania w sytuacjach kryzysowych.

#### WYKAZ PROCEDUR REAGOWANIA KRYZYSOWEGO

Rodzaj zagrożenia	Numer procedury	Nazwa procedury	Strona
Powódź	PRK – 1	Postępowanie w przypadku zagrożenia oraz wystąpienia powodzi	
Pożary	PRK – 2	Postępowanie podczas wystąpienia pożaru	
Huraganowy wiatr / trąba powietrzna	PRK – 3	Postępowanie podczas huraganu / trąby powietrznej	
Mróz i opady śniegu	PRK – 4	Postępowanie w przypadku wystąpienia mrozu i opadów śniegu	
Susza i upał	PRK – 5	Postępowanie podczas suszy i upału	
Skażenie chemiczno-ekologiczne	PRK – 6	Postępowanie w przypadku skażenia chemiczno-ekologicznego	
Wystąpienie zdarzeń radiacyjnych	PRK – 7	Postępowanie podczas wystąpienia zdarzeń radiacyjnych	
Zagrożenia epidemiczne i epidemia	PRK – 8	Postępowanie w przypadku zagrożeń epidemicznych i epidemii	
Zakłócenia w dostawie energii elektrycznej	PRK – 9.1	Postępowanie podczas zakłóceń w dostawach energii elektrycznej	
Zagrożenia bezpieczeństwa paliwowego	PRK – 9.2	Postępowanie podczas zakłóceń w dostawach paliwa	
Zakłócenia w dostawach gazu	PRK – 9.3	Postępowanie podczas zakłóceń w dostawach gazu	
Zakłócenia w dostawach energii cieplnej	PRK – 9.4	Postępowanie podczas zakłóceń w dostawach energii cieplnej	
Zakłócenia w dostawach wody	PRK – 9.5	Postępowanie podczas zakłóceń w dostawach wody	
Katastrofa budowlana	PRK – 10.1	Postępowanie w przypadku wystąpienia katastrofy budowlanej	
Katastrofa drogowa	PRK – 10.2	Postępowanie podczas wystąpienia katastrofy drogowej	
Katastrofa kolejowa	PRK – 10.3	Postępowanie podczas katastrofy kolejowej	
Zagrożenie wystąpienia lub wystąpienie choroby zwierząt	PRK – 11	Postępowanie podczas zagrożenia wystąpienia lub wystąpienie choroby zwierząt	

Zagrozenie wystapienia lub wystapienie organizmu szkodliwego roslin	<b>PRK – 12</b>	Postępowanie w przypadku zagrozenia wystapienia lub wystapienie organizmu szkodliwego	
Zagrozenie terrorystyczne	<b>PRK – 13</b>	Postępowanie podczas zagrozenia terrorystycznego	
Awaria sieci teleinformatycznych	<b>PRK – 14</b>	Postępowanie w przypadku awarii sieci teleinformatycznych	
Strajki, zamieszki i demonstracje	<b>PRK – 15</b>	Postępowanie w przypadku strajków, zamieszek i demonstracji	

## PRK – 1 – Postępowanie w przypadku zagrożenia oraz wystąpienia powodzi

Zadania	Uprawnienia wynikające z przepisów prawa	Podstawa prawna
<b>STAROSTA STRZELECKI</b>		
1. Uruchomienie Powiatowego Zespołu Zarządzania Kryzysowego – zgodnie z <b>SPO – 8</b>	Art. 18 ust. 3	Ustawa z dnia 26 kwietnia 2007 r. o zarządzaniu kryzysowym
2. Ogłoszenie stanu pogotowia oraz alarmu przeciwpowodziowego – ich odwołanie z chwilą ustania zagrożenia – zgodnie z „ <b>Planem operacyjnym ochrony przed powodzią dla powiatu strzeleckiego</b> ”	Art. 34 ust. 1a	Ustawa z dnia 5 czerwca 1998r. o samorządzie powiatowym
3. Kierowanie realizacją zadań ujętych w Powiatowym Planie Zarządzania Kryzysowego.	Art. 17 ust. 2 pkt 1	Ustawa z dnia 26 kwietnia 2007 r. o zarządzaniu kryzysowym
4. Przesłanie wojewodzie propozycji do składu komisji do spraw weryfikacji i strat spowodowanych przez klęskę żywiołową – zgodnie z <b>SPO – 12</b>	Art. 14 ust. 2 i 5	Ustawa z dnia 26 kwietnia 2007 r. o zarządzaniu kryzysowym
<b>Powiatowe Centrum Zarządzania Kryzysowego</b>		
1. Działanie Centrum w przypadku różnych zdarzeń – zgodnie z <b>SPO – 9</b>	Art. 18 Art. 16 ust 2	Ustawa z dnia 26 kwietnia 2007 r. o zarządzaniu kryzysowym
2. Informowanie ludności o zagrożeniach – zgodnie z <b>SPO – 3</b>		
3. Ostrzeganie i alarmowanie ludności – zgodnie z <b>SPO – 7</b>		
4. Współpraca z organami pozarządowymi		
5. Koordynacja udzielania pomocy humanitarnej		
6. Wykorzystywanie sprzętu magazynu przeciwpowodziowego – zgodnie z <b>SPO – 11A i 11B</b>		
<b>Powiatowy Zespół Zarządzania Kryzysowego</b>		
Działanie Powiatowego Zespołu Zarządzania Kryzysowego – zgodnie z <b>SPO – 8</b>	Art. 17 ust. 5	Ustawa z dnia 26 kwietnia 2007 r. o zarządzaniu kryzysowym
<b>INNE PODMIOTY</b>		
<b>Ochotnicze Straże Pożarne z terenu powiatu</b>		
Bezpośredni udział w walce z powodzią	Art. 1 i 2 Art. 1, 15, 19 i 22	1. Ustawa z dnia 7 kwietnia 1989r. prawo o stowarzyszeniach. 2. Ustawa z dnia 24 sierpnia 1991 r. o ochronie przeciwpożarowej
<b>Komenda Powiatowa Państwowej Straży Pożarnej</b>		
Działania Państwowej Straży Pożarnej podczas zagrożenia powodziowego lub wystąpienia powodzi	Art. 1 Art. 25 ust. 1	1. Ustawa z dnia 24 sierpnia 1991 r. o Państwowej Straży Pożarnej. 2. Ustawa z dnia 24 sierpnia 1991 r. o ochronie przeciwpożarowej
<b>Komenda Powiatowa Policji</b>		
Działania Policji podczas zagrożenia powodziowego lub wystąpienia powodzi	Art. 1	Ustawa z dnia z dnia 6 kwietnia 1990 r. o Policji

<b>Powiatowy Inspektorat Nadzoru Budowlanego</b>		
Bieżące monitorowanie stanu bezpieczeństwa obiektów budowlanych w zagrożonych rejonach.	<b>Art. 84</b>	Ustawa z dnia 7 lipca 1994 r. Prawo budowlane
<b>Państwowy Powiatowy Inspektor Sanitarny</b>		
Działania Państwowego Powiatowego Inspektora Sanitarnego podczas zagrożenia powodziowego lub wystąpienia powodzi	<b>Art. 1</b>	Ustawa z dnia 14 marca 1985 r. o Państwowej Inspekcji Sanitarnej
<b>Powiatowy Inspektorat Weterynarii</b>		
1. Koordynowanie wsparcia ewakuacji zwierząt. 2. Dokonywanie analiz i ocen sytuacji epizootycznej. 3. Sprawowanie nadzoru nad utylizacją zwłok zwierzęcych. 4. Sprawowanie nadzoru nad jakością produktów żywnościowych pochodzenia zwierzęcego i pasz.	<b>Art. 3 Art. 11 ust. 2</b>	Ustawa z dnia 29 stycznia 2004 r. o Inspekcji Weterynaryjnej
<b>Powiatowe Centrum Pomocy Rodzinie</b>		
Pomoc społeczna osobom poszkodowanym.	<b>Art. 7</b>	Ustawa o pomocy społecznej
<b>Poradnia Psychologiczno - Pedagogiczna</b>		
Doraźna pomoc psychologiczna dla poszkodowanych. Uwaga: Z uwagi na zakres działań PPP pomoc może mieć jedynie krótkotrwały zakres. Przy długotrwałym kryzysie zajdzie potrzeba korzystania z pomocy psychologicznej służb mundurowych bądź prywatnych praktyk psychologicznych.		
<b>Zakłady Wodociągowe z terenu powiatu</b>		
Dbanie o odpowiednią jakość wody pitnej w ramach zbiorowego zaopatrzenia w wodę przeznaczoną do spożycia przez ludzi poprzez stały monitoring i kontrole.	<b>Art. 5 ust. 1, 1a  § 4</b>	Ustawa z dnia 7 czerwca 2001 roku o zbiorowym zaopatrzeniu w wodę i zbiorowym odprowadzaniu ścieków.  Rozporządzenie Ministra Zdrowia z dnia 29 marca 2007 roku w sprawie jakości wody przeznaczonej do spożycia przez ludzi
<b>Zarządcy Dróg</b>		
Doraźne remonty dróg, które uległy zniszczeniu lub wyłączanie odcinków nienadających się do użytkowania i organizowanie objazdów.	<b>Art. 20</b>	Ustawa z dnia 21 marca 1985 roku o drogach publicznych.

## PRK – 2 – Postępowanie podczas wystąpienia pożaru

Zadania	Uprawnienia wynikające z przepisów prawa	Podstawa prawna
<b>STAROSTA STRZELECKI</b>		
1. Uruchomienie Powiatowego Zespołu Zarządzania Kryzysowego – zgodnie z <b>SPO – 8</b>	<b>Art. 18 ust. 3</b>	Ustawa z dnia 26 kwietnia 2007 r. o zarządzaniu kryzysowym
2. Kierowanie realizacją zadań ujętych w Powiatowym Planie Zarządzania Kryzysowego.	<b>Art. 17 ust. 2 pkt 1</b>	
3. Przesłanie wojewodzie propozycji do składu komisji do spraw weryfikacji i strat spowodowanych przez klęskę żywiołową – zgodnie z <b>SPO – 12</b>	<b>Art. 14 ust. 2 i 5</b>	
<b>Powiatowe Centrum Zarządzania Kryzysowego</b>		
1. Działanie Centrum w przypadku różnych zdarzeń – zgodnie z <b>SPO – 9</b>	<b>Art. 18</b> <b>Art. 16 ust 2</b>	Ustawa z dnia 26 kwietnia 2007 r. o zarządzaniu kryzysowym
2. Informowanie ludności o zagrożeniach – zgodnie z <b>SPO – 3</b>		
3. Ostrzeganie i alarmowanie ludności – zgodnie z <b>SPO – 7</b>		
4. Współpraca z organami pozarządowymi.		
5. Koordynacja udzielania pomocy humanitarnej.		
<b>Powiatowy Zespół Zarządzania Kryzysowego</b>		
Działanie Powiatowego Zespołu Zarządzania Kryzysowego – zgodnie z procedurą <b>SPO – 8</b>	<b>Art. 17 ust. 5</b>	Ustawa z dnia 26 kwietnia 2007 r. o zarządzaniu kryzysowym
<b>INNE PODMIOTY</b>		
<b>Ochotnicze Straże Pożarne z terenu powiatu</b>		
Bezpośredni udział w walce z pożarami	<b>Art. 1 i 2</b> <b>Art. 1, 15, 19 i 22</b>	1. Ustawa z dnia 7 kwietnia 1989r. prawo o stowarzyszeniach. 2. Ustawa z dnia 24 sierpnia 1991 r. o ochronie przeciwpożarowej
<b>Komenda Powiatowa Państwowej Straży Pożarnej</b>		
Działania Państwowej Straży Pożarnej podczas pożarów	1. <b>Art. 1</b> 2. <b>Art. 25 ust. 1</b>	1. Ustawa z dnia 24 sierpnia 1991 r. o Państwowej Straży Pożarnej. 2. Ustawa z dnia 24 sierpnia 1991 r. o ochronie przeciwpożarowej
<b>Komenda Powiatowa Policji</b>		
Działania Policji podczas pożarów	<b>Art. 1 i 6</b>	Ustawa z dnia z dnia 6 kwietnia 1990 r. o Policji
<b>Powiatowy Inspektorat Nadzoru Budowlanego</b>		
Działania Powiatowego Inspektoratu Nadzoru Budowlanego podczas pożarów	<b>Art. 84</b>	Ustawa z dnia 7 lipca 1994 r. Prawo budowlane
<b>Powiatowy Inspektorat Weterynarii</b>		
1. Koordynowanie wsparcia ewakuacji zwierząt dla jednostek samorządu terytorialnego. 2. Sprawowanie nadzoru nad utylizacją zwłok zwierzęcych.	<b>Art. 14 ust. 1</b>	Ustawa z dnia 29 stycznia 2004 r. o Inspekcji Weterynaryjnej

<b>Polska Spółka Gazownictwa sp. z o. o., Oddział w Zabrze</b>		
1. Przyjmowanie meldunków o zaistniałych awariach sieci gazowych. 2. Utrzymywanie łączności pomiędzy Dyspozytornią Pogotowia Gazowego a brygadami roboczymi, a także z Gminnym Centrum Zarządzania Kryzysowego. 3. Wyłączenie urządzeń (w miarę możliwości), które uległy awarii oraz prowadzenie działań przywracających skuteczność działania infrastruktury gazowej.	<b>Art. 4 ust. 1 i 9c ust. 1</b>	Ustawa z dnia 10 kwietnia 1997 r. Prawo energetyczne
<b>TAURON Dystrybucja S.A., Oddział Opole</b>		
1. Monitorowanie sytuacji w przypadku wystąpienia poważnego zagrożenia odnośnie dostaw energii elektrycznej na znacznej części gminy Strzelce Opolskie. 2. Udostępnienie indywidualnego zasilania obiektów wysokiej preferencji. 3. Prowadzenie działań (w miarę możliwości), zabezpieczających infrastrukturę energetyczną przed dalszą awaryjnością oraz przywracających skuteczność jej działania. 4. Utrzymywanie łączności pomiędzy Dyspozytornią Pogotowia Energetycznego a brygadą roboczą, a także z Gminnym Centrum Zarządzania Kryzysowego. 5. Zorganizowanie profesjonalnego wykonania podłączeń zapasowych źródeł zasilania. 6. Zorganizowanie zastępczego zasilania jak największej grupie operatorów telefonii komórkowej (centrali oraz stacji przekaźnikowych), a także punktów dla ludności z możliwością ładowania telefonów komórkowych w celu podtrzymania systemu informacyjnego i ratownictwa.	<b>Art. 4 ust. 1 i 9c ust. 2</b>	Ustawa z dnia 10 kwietnia 1997 r. Prawo energetyczne
<b>Nadleśnictwo Strzelce Opolskie / Nadleśnictwo Zawadzkie / Nadleśnictwo Rudziniec</b>		
1. Prowadzenie monitoringu – dozoru zagrożonego rejonu, z wykorzystaniem systemu wież obserwacyjnych (punktów alarmowo-dyspozycyjnych). 2. Przekazanie informacji z wież obserwacyjnej (punktów alarmowo-dyspozycyjnych) do właściwego Nadleśnictwa oraz Państwowej Straży Pożarnej. 3. Zorganizowanie działań obserwacyjno-gaśniczych, z wykorzystaniem wyczarterowanych samolotów. 4. Współdziałanie z podmiotami biorącymi udział w gaszeniu pożarów. 5. Utrzymywanie łączności z Powiatowym Centrum Zarządzania Kryzysowego	<b>Art. 18 i 35</b>	Ustawa z dnia 28 września 1991 r. o lasach
<b>Powiatowe Centrum Pomocy Rodzinie</b>		
Pomoc społeczna osobom poszkodowanym.	<b>Art. 7</b>	Ustawa o pomocy społecznej
<b>Poradnia Psychologiczno - Pedagogiczna</b>		
Doraźna pomoc psychologiczna dla poszkodowanych. Uwaga: Z uwagi na zakres działań PPP pomoc może mieć jedynie krótkotrwały zakres. Przy długotrwałym kryzysie zajdzie potrzeba korzystania z pomocy psychologicznej służb mundurowych bądź prywatnych praktyk psychologicznych.		
<b>Zarządcy Dróg</b>		
Doraźne remonty dróg, które uległy zniszczeniu lub wyłączanie odcinków nienadających się do użytkowania i organizowanie objazdów.	<b>Art. 20</b>	Ustawa z dnia 21 marca 1985 roku o drogach publicznych.

## PRK – 3 – Postępowanie podczas huraganu / trąby powietrznej

Zadania	Uprawnienia wynikające z przepisów prawa	Podstawa prawna
<b>STAROSTA STRZELECKI</b>		
1. Uruchomienie Powiatowego Zespołu Zarządzania Kryzysowego – zgodnie z <b>SPO – 8</b>	Art. 18 ust. 3	Ustawa z dnia 26 kwietnia 2007 r. o zarządzaniu kryzysowym
2. Kierowanie realizacją zadań ujętych w Powiatowym Planie Zarządzania Kryzysowego.	Art. 17 ust. 2 pkt 1	
3. Przesłanie wojewodzie propozycji do składu komisji do spraw weryfikacji i strat spowodowanych przez klęskę żywiołową – zgodnie z <b>SPO – 12</b>	Art. 14 ust. 2 i 5	
<b>Powiatowe Centrum Zarządzania Kryzysowego</b>		
1. Działanie Centrum w przypadku różnych zdarzeń – zgodnie z <b>SPO – 9</b>	Art. 18 Art. 16 ust 2	Ustawa z dnia 26 kwietnia 2007 r. o zarządzaniu kryzysowym
2. Informowanie ludności o zagrożeniach – zgodnie z <b>SPO – 3</b>		
3. Ostrzeganie i alarmowanie ludności – zgodnie z <b>SPO – 7</b>		
4. Współpraca z organami pozarządowymi.		
5. Koordynacja udzielania pomocy humanitarnej.		
<b>Powiatowy Zespół Zarządzania Kryzysowego</b>		
Działanie Powiatowego Zespołu Zarządzania Kryzysowego – zgodnie z procedurą <b>SPO – 8</b>	Art. 17 ust. 5	Ustawa z dnia 26 kwietnia 2007 r. o zarządzaniu kryzysowym
<b>INNE PODMIOTY</b>		
<b>Ochotnicze Straże Pożarne z terenu powiatu</b>		
Bezpośredni udział w AR	Art. 1 i 2 Art. 1, 15, 19 i 22	1. Ustawa z dnia 7 kwietnia 1989r. prawo o stowarzyszeniach. 2. Ustawa z dnia 24 sierpnia 1991 r. o ochronie przeciwpożarowej
<b>Komenda Powiatowa Państwowej Straży Pożarnej</b>		
Działania Państwowej Straży Pożarnej podczas huraganowych wiatrów i trąb powietrznych	Art. 1 Art. 25 ust. 1	1. Ustawa z dnia 24 sierpnia 1991 r. o Państwowej Straży Pożarnej. 2. Ustawa z dnia 24 sierpnia 1991 r. o ochronie przeciwpożarowej.
<b>Komenda Powiatowa Policji</b>		
Działania Policji podczas huraganowych wiatrów i trąb powietrznych	Art. 1 i 6	Ustawa z dnia z dnia 6 kwietnia 1990 r. o Policji
<b>Powiatowy Inspektorat Nadzoru Budowlanego</b>		
Bieżące monitorowanie stanu bezpieczeństwa obiektów budowlanych w zagrożonych rejonach.	Art. 84	Ustawa z dnia 7 lipca 1994 r. Prawo budowlane

<b>Nadleśnictwo Strzelce Opolskie / Nadleśnictwo Zawadzkie / Nadleśnictwo Rudziniec</b>		
1. Monitorowanie sytuacji w lasach. 2. Usuwanie wiatrołomów. 3. Szacowanie szkód.	<b>Art. 18, 34 i 35</b>	Ustawa z dnia 28 września 1991 r. o lasach
<b>TAURON Dystrybucja S.A. Oddział Opole</b>		
1. Monitorowanie sytuacji w przypadku wystąpienia poważnego zagrożenia odnośnie dostaw energii elektrycznej na znacznej części powiatu strzeleckiego. 2. Prowadzenie działań (w miarę możliwości), zabezpieczających infrastrukturę energetyczną przed dalszą awaryjnością oraz przywracających skuteczność jej działania. 3. Utrzymywanie łączności pomiędzy Dyspozytornią Pogotowia Energetycznego a brygadą roboczą, a także z Powiatowym Centrum Zarządzania Kryzysowego. 4. Przeprowadzenie oceny potrzeb uruchomienia dodatkowych źródeł zasilania.	<b>Art. 4 ust. 1 i 9c ust. 2</b>	Ustawa z dnia 10 kwietnia 1997 r. Prawo energetyczne
<b>Powiatowe Centrum Pomocy Rodzinie</b>		
Pomoc społeczna osobom poszkodowanym.	<b>Art. 7</b>	Ustawa o pomocy społecznej
<b>Poradnia Psychologiczno - Pedagogiczna</b>		
Doraźna pomoc psychologiczna dla poszkodowanych. Uwaga: Z uwagi na zakres działań PPP pomoc może mieć jedynie krótkotrwały zakres. Przy długotrwałym kryzysie zajdzie potrzeba korzystania z pomocy psychologicznej służb mundurowych bądź prywatnych praktyk psychologicznych.		
<b>Zarządcy Dróg</b>		
Doraźne remonty dróg, które uległy zniszczeniu lub wyłączanie odcinków nienadających się do użytkowania i organizowanie objazdów.	<b>Art. 20</b>	Ustawa z dnia 21 marca 1985 roku o drogach publicznych.

## PRK – 4 – Postępowanie w przypadku wystąpienia mrozu i opadów śniegu

Zadania	Uprawnienia wynikające z przepisów prawa	Podstawa prawna
<b>STAROSTA STRZELECKI</b>		
1. Uruchomienie Powiatowego Zespołu Zarządzania Kryzysowego – zgodnie z <b>SPO – 8</b>	Art. 18 ust. 3	Ustawa z dnia 26 kwietnia 2007 r. o zarządzaniu kryzysowym
2. Kierowanie realizacją zadań ujętych w Powiatowym Planie Zarządzania Kryzysowego.	Art. 17 ust. 2 pkt 1	
3. Przesłanie wojewodzie propozycji do składu komisji do spraw weryfikacji i strat spowodowanych przez klęskę żywiołową – zgodnie z <b>SPO – 12</b>	Art. 14 ust. 2 i 5	
<b>Powiatowe Centrum Zarządzania Kryzysowego</b>		
1. Działanie Centrum w przypadku różnych zdarzeń – zgodnie z <b>SPO – 9</b>	Art. 18 Art. 16 ust 2	Ustawa z dnia 26 kwietnia 2007 r. o zarządzaniu kryzysowym
2. Informowanie ludności o zagrożeniach – zgodnie z <b>SPO – 3</b>		
3. Ostrzeganie i alarmowanie ludności – zgodnie z <b>SPO – 7</b>		
4. Współpraca z organami pozarządowymi.		
5. Koordynacja udzielania pomocy humanitarnej.		
<b>Powiatowy Zespół Zarządzania Kryzysowego</b>		
Działanie Powiatowego Zespołu Zarządzania Kryzysowego – zgodnie z procedurą <b>SPO – 8</b>	Art. 17 ust. 5	Ustawa z dnia 26 kwietnia 2007 r. o zarządzaniu kryzysowym
<b>INNE PODMIOTY</b>		
<b>Ochotnicze Straże Pożarne z terenu powiatu</b>		
Bezpośredni udział w AR	Art. 1 i 2 Art. 1, 15, 19 i 22	1. Ustawa z dnia 7 kwietnia 1989r. prawo o stowarzyszeniach. 2. Ustawa z dnia 24 sierpnia 1991 r. o ochronie przeciwpożarowej
<b>Komenda Powiatowa Państwowej Straży Pożarnej</b>		
Działania Państwowej Straży Pożarnej podczas mrozów i opadów śniegu	1. Art. 1 2. Art. 25 ust. 1	1. Ustawa z dnia 24 sierpnia 1991 r. o Państwowej Straży Pożarnej. 2. Ustawa z dnia 24 sierpnia 1991 r. o ochronie przeciwpożarowej
<b>Komenda Powiatowa Policji</b>		
Działania Policji podczas mrozów i opadów śniegu	Art. 1 i 6	Ustawa z dnia z dnia 6 kwietnia 1990 r. o Policji
<b>Powiatowy Inspektorat Nadzoru Budowlanego</b>		
Bieżące monitorowanie stanu bezpieczeństwa obiektów budowlanych w zagrożonych rejonach.	Art. 84	Ustawa z dnia 7 lipca 1994 r. Prawo budowlane

<b>Zarządcy dróg</b>		
1. Monitorowanie sytuacji na drogach. 2. Udrażnianie dróg. 3. Informowanie społeczeństwa o sytuacji i utrudnieniach na drogach. 4. Wyznaczanie objazdów 4. Utrzymywanie kontaktów z Powiatowym Centrum Zarządzania Kryzysowego	<b>Art. 20</b>	Ustawa z dnia 21 marca 1985 r. o drogach publicznych
<b>PKP Polskie Linie Kolejowe S.A. Zakład Linii Kolejowych w Opolu</b>		
1. Patrowanie i monitorowanie linii kolejowej. 2. Typowanie możliwych objazdów, przygotowanie oznakowania. 3. Informowanie podróżnych i społeczeństwa o sytuacji i uruchamianie komunikacji zastępczej. 4. Współdziałanie w naprawie sieci energetycznych.	<b>Art. 5 ust. 5</b>	Ustawa z dnia 28 marca 2003 r. o transporcie kolejowym
<b>TAURON Dystrybucja S.A. Oddział Opole</b>		
1. Monitorowanie sytuacji w przypadku wystąpienia poważnego zagrożenia odnośnie dostaw energii elektrycznej na znacznej części powiatu strzeleckiego. 2. Prowadzenie działań (w miarę możliwości), zabezpieczających infrastrukturę energetyczną przed dalszą awaryjnością oraz przywracających skuteczność jej działania. 3. Utrzymywanie łączności pomiędzy Dyspozytornią Pogotowia Energetycznego a brygadą roboczą, a także z Powiatowym Centrum Zarządzania Kryzysowego. 4. Przeprowadzenie oceny potrzeb uruchomienia dodatkowych (zapasowych) źródeł zasilania w obiektach preferencyjnych.	<b>Art. 4 ust. 1 i 9c ust. 2</b>	Ustawa z dnia 10 kwietnia 1997 r. Prawo energetyczne
<b>Nadleśnictwo Strzelce Opolskie / Nadleśnictwo Zawadzkie / Nadleśnictwo Rudziniec</b>		
1. Monitorowanie sytuacji w lasach. 2. Usuwanie wiatrołomów. 3. Szacowanie szkód.	<b>Art. 18, 34 i 35</b>	Ustawa z dnia 28 września 1991 r. o lasach
<b>ECO S.A. Wydział Eksploatacyjny Strzelce Opolskie</b>		
Utrzymanie lub ewentualne zwiększenie dostaw energii cieplnej do odbiorców.		
<b>Powiatowe Centrum Pomocy Rodzinie</b>		
Pomoc społeczna osobom poszkodowanym.	<b>Art. 7</b>	Ustawa o pomocy społecznej

## PRK – 5 – Postępowanie podczas suszy i upału

Zadania	Uprawnienia wynikające z przepisów prawa	Podstawa prawna
<b>STAROSTA STRZELECKI</b>		
1. Uruchomienie Powiatowego Zespołu Zarządzania Kryzysowego – zgodnie z <b>SPO – 8</b>	Art. 18 ust. 3	Ustawa z dnia 26 kwietnia 2007 r. o zarządzaniu kryzysowym
2. Kierowanie realizacją zadań ujętych w Powiatowym Planie Zarządzania Kryzysowego.	Art. 17 ust. 2 pkt 1	
3. Przesłanie wojewodzie propozycji do składu komisji do spraw weryfikacji i strat spowodowanych przez klęskę żywiołową – zgodnie z <b>SPO – 12</b>	Art. 14 ust. 2 i 5	
<b>Powiatowe Centrum Zarządzania Kryzysowego</b>		
1. Działanie Centrum w przypadku różnych zdarzeń – zgodnie z <b>SPO – 9</b>	Art. 18 Art. 16 ust 2	Ustawa z dnia 26 kwietnia 2007 r. o zarządzaniu kryzysowym
2. Informowanie ludności o zagrożeniach – zgodnie z <b>SPO – 3</b>		
3. Ostrzeganie i alarmowanie ludności – zgodnie z <b>SPO – 7</b>		
4. Koordynacja działań ratowniczych organizacji pozarządowych.		
5. Koordynacja udzielania pomocy humanitarnej.		
<b>Powiatowy Zespół Zarządzania Kryzysowego</b>		
Działanie Powiatowego Zespołu Zarządzania Kryzysowego – zgodnie z procedurą <b>SPO – 8</b>	Art. 17 ust. 5	Ustawa z dnia 26 kwietnia 2007 r. o zarządzaniu kryzysowym
<b>INNE PODMIOTY</b>		
<b>Komenda Powiatowa Państwowej Straży Pożarnej</b>		
Działanie Państwowej Straży Pożarnej podczas suszy i upałów	Art. 1 Art. 25 ust. 1	1. Ustawa z dnia 24 sierpnia 1991 r. o Państwowej Straży Pożarnej. 2. Ustawa z dnia 24 sierpnia 1991 r. o ochronie przeciwpożarowej
<b>Ochotnicze Straże Pożarne z terenu powiatu strzeleckiego</b>		
Bezpośredni udział w AR	Art. 1 i 2 Art. 1, 15, 19 i 22	1. Ustawa z dnia 7 kwietnia 1989r. prawo o stowarzyszeniach. 2. Ustawa z dnia 24 sierpnia 1991 r. o ochronie przeciwpożarowej
<b>Komenda Powiatowa Policji</b>		
Działania Policji podczas suszy i upałów	Art. 1 i 6	Ustawa z dnia z dnia 6 kwietnia 1990 r. o Policji
<b>Państwowy Powiatowy Inspektor Sanitarny</b>		
Działanie Państwowego Powiatowego Inspektoratu Sanitarnego podczas suszy i upałów	Art. 1	Ustawa z dnia 14 marca 1985 r. o Państwowej Inspekcji Sanitarnej

<b>Powiatowy Inspektorat Weterynarii</b>		
<ol style="list-style-type: none"> <li>1. Dokonywanie analiz i ocen sytuacji epizootycznej i bezpieczeństwa produktów pochodzenia zwierzęcego.</li> <li>2. Sprawowanie nadzoru nad utylizacją zwłok zwierzęcych.</li> <li>3. Sprawowanie nadzoru nad jakością produktów żywnościowych pochodzenia zwierzęcego i pasz.</li> <li>4. Przekazywanie informacji do Powiatowego Centrum Zarządzania Kryzysowego o sytuacji.</li> </ol>	<b>Art. 3</b> <b>Art. 11 ust. 2</b>	Ustawa z dnia 29 stycznia 2004 r. o Inspekcji Weterynaryjnej
<b>Zarządcy dróg</b>		
<ol style="list-style-type: none"> <li>1. Monitorowanie sytuacji na drogach.</li> <li>2. Informowanie społeczeństwa o sytuacji i utrudnieniach na drogach</li> <li>3. Naprawa uszkodzonych dróg</li> </ol>		Ustawa z dnia 21 marca 1985 r. o drogach publicznych
<b>PKP Polskie Linie Kolejowe S.A. Zakład Linii Kolejowych w Opolu</b>		
<ol style="list-style-type: none"> <li>1. Patrolowanie i monitorowanie linii kolejowej.</li> <li>2. Typowanie możliwych objazdów, przygotowanie oznakowania.</li> <li>3. Informowanie podróżnych i społeczeństwa o sytuacji i uruchamianiu komunikacji zastępczej.</li> <li>4. Współudział w naprawie sieci energetycznych.</li> <li>5. Współudział w izolowaniu obszaru występowania zagrożeń lub miejsca prowadzenia akcji ratowniczej.</li> </ol>	<b>Art. 5 ust. 5</b>	Ustawa z dnia 28 marca 2003 r. o transporcie kolejowym
<b>Zakłady Wodociągowe na terenie powiatu</b>		
<ol style="list-style-type: none"> <li>1. Monitorowanie sytuacji w przypadku wystąpienia poważnego zagrożenia odnośnie dostaw wody.</li> <li>2. Utrzymywanie łączności pomiędzy Zakładami Wodociągowymi a Gminnymi Centrami Zarządzania Kryzysowego i Powiatowym Centrum Zarządzania Kryzysowego.</li> <li>3. Przeprowadzenie oceny potrzeb uruchomienia dodatkowych (zapasowych) źródeł w zakresie dostaw i dystrybucji wody.</li> <li>4. Uruchomienie dodatkowych źródeł dostawczych wody.</li> </ol>	<b>Art. 3, 5 i 6</b>	Ustawa z dnia 7 czerwca 2001 r. o zbiorowym zaopatrzeniu w wodę i zbiorowym odprowadzaniu ścieków
<b>Nadleśnictwo Strzelce Opolskie / Nadleśnictwo Zawadzkie / Nadleśnictwo Rudziniec</b>		
<ol style="list-style-type: none"> <li>1. Monitorowanie sytuacji w lasach.</li> <li>2. Szacowanie szkód.</li> </ol>	<b>Art. 18, 34 i 35</b>	Ustawa z dnia 28 września 1991 r. o lasach

## PRK – 6 – Postępowanie podczas skażenia chemiczno-ekologicznego

Zadania	Uprawnienia wynikające z przepisów prawa	Podstawa prawna
<b>STAROSTA STRZELECKI</b>		
1. Uruchomienie Powiatowego Zespołu Zarządzania Kryzysowego – zgodnie z <b>SPO – 8</b>	<b>Art. 18 ust. 3</b>	Ustawa z dnia 26 kwietnia 2007 r. o zarządzaniu kryzysowym
2. Kierowanie realizacją zadań ujętych w Powiatowym Planie Zarządzania Kryzysowego.	<b>Art. 17 ust. 2 pkt 1</b>	
3. Wnioskowanie do Wojewody (za pośrednictwem lekarza koordynatora ratownictwa medycznego) o podwyższenie stanu gotowości zakładów opieki zdrowotnej	<b>Art. 30</b>	Ustawa z dnia 8 września 2006 r. o Państwowym Ratownictwie Medycznym
4. Wnioskowanie do Wojewody o uruchomienie zastępczych miejsc szpitalnych – zgodnie z <b>SPO – 41</b>	<b>§ 9</b>	Rozporządzenie Rady Ministrów z dnia 5 grudnia 20012 r. w sprawie warunków i sposobu przygotowania oraz wykorzystywania podmiotów leczniczych na potrzeby obronne państwa oraz właściwości organów w tych sprawach
5. Podjęcie działań określonych w „ <b>Planie przygotowań podmiotów leczniczych Powiatu Strzeleckiego na potrzeby obronne państwa</b> ”		
<b>Powiatowe Centrum Zarządzania Kryzysowego</b>		
1. Działanie Centrum w przypadku różnych zdarzeń – zgodnie z <b>SPO – 9</b>	<b>Art. 18</b> <b>Art. 16 ust 2</b>	Ustawa z dnia 26 kwietnia 2007 r. o zarządzaniu kryzysowym
2. Informowanie ludności o zagrożeniach – zgodnie z <b>SPO – 3</b>		
3. Ostrzeganie i alarmowanie ludności – zgodnie z <b>SPO – 7</b>		
4. Współpraca z organami pozarządowymi.		
5. Koordynacja udzielania pomocy humanitarnej.		
6. Wykorzystywanie sprzętu z gminnych magazynów OC i powiatowego magazynu przeciwpowodziowego – zgodnie z <b>SPO – 11A i 11B</b>		
<b>Powiatowy Zespół Zarządzania Kryzysowego</b>		
Działanie Powiatowego Zespołu Zarządzania Kryzysowego – zgodnie z procedurą <b>SPO – 8</b>	<b>Art. 17 ust. 5</b>	Ustawa z dnia 26 kwietnia 2007 r. o zarządzaniu kryzysowym
<b>INNE PODMIOTY</b>		
<b>Ochotnicze Straże Pożarne z terenu powiatu strzeleckiego</b>		
Bezpośredni udział w AR	<b>Art. 1 i 2</b> <b>Art. 1, 15, 19 i 22</b>	1. Ustawa z dnia 7 kwietnia 1989r. prawo o stowarzyszeniach. 2. Ustawa z dnia 24 sierpnia 1991 r. o ochronie przeciwpożarowej
<b>Komenda Powiatowa Państwowej Straży Pożarnej</b>		
Działania Państwowej Straży Pożarnej podczas skażenia chemiczno-ekologicznego	1. <b>Art. 1</b> 2. <b>Art. 25 ust. 1</b>	1. Ustawa z dnia 24 sierpnia 1991 r. o Państwowej Straży Pożarnej. 2. Ustawa z dnia 24 sierpnia 1991 r. o ochronie przeciwpożarowej

<b>Komenda Powiatowa Policji</b>		
Działania Policji podczas skażenia chemiczno-ekologicznego	<b>Art. 1 i 6</b>	Ustawa z dnia z dnia 6 kwietnia 1990 r. o Policji
<b>Powiatowy Inspektorat Weterynarii</b>		
1. Koordynowanie wsparcia ewakuacji zwierząt dla jednostek samorządu terytorialnego. 2. Dokonywanie analiz i ocen sytuacji epizootycznej. 3. Sprawowanie nadzoru nad utylizacją zwłok zwierzęcych. 4. Sprawowanie nadzoru nad jakością produktów żywnościowych pochodzenia zwierzęcego i pasz.	<b>Art. 14 ust. 1</b>	Ustawa z dnia 29 stycznia 2004 r. o Inspekcji Weterynaryjnej
<b>Państwowy Powiatowy Inspektor Sanitarny</b>		
Działanie Państwowego Powiatowego Inspektoratu Sanitarnego podczas skażenia chemiczno-ekologicznego	<b>Art. 1</b>	Ustawa z dnia 14 marca 1985 r. o Państwowej Inspekcji Sanitarnej

## PRK – 7 – Postępowanie podczas wystąpienia zdarzeń radiacyjnych

Zadania	Uprawnienia wynikające z przepisów prawa	Podstawa prawna
<b>STAROSTA STRZELECKI</b>		
1. Uruchomienie Powiatowego Zespołu Zarządzania Kryzysowego – zgodnie z <b>SPO – 8</b>	<b>Art. 18 ust. 3</b>	Ustawa z dnia 26 kwietnia 2007 r. o zarządzaniu kryzysowym
2. Kierowanie realizacją zadań ujętych w Powiatowym Planie Zarządzania Kryzysowego.	<b>Art. 17 ust. 2 pkt 1</b>	
3. Wnioskowanie do Wojewody (za pośrednictwem lekarza koordynatora ratownictwa medycznego) o podwyższenie stanu gotowości zakładów opieki zdrowotnej	<b>Art. 30</b>	Ustawa z dnia 8 września 2006 r. o Państwowym Ratownictwie Medycznym
4. Wnioskowanie do Wojewody o uruchomienie zastępczych miejsc szpitalnych – zgodnie z <b>SPO – 41</b>	<b>§ 9</b>	Rozporządzenie Rady Ministrów z dnia 5 grudnia 20012 r. w sprawie warunków i sposobu przygotowania oraz wykorzystywania podmiotów leczniczych na potrzeby obronne państwa oraz właściwości organów w tych sprawach
5. Wprowadzenie działań interwencyjnych na obszarze powiatu – zgodnie z poleceniami Wojewody	<b>Art. 84 ust. 1, art. 89, ust. 1 oraz art. 90, 91 i 91a</b>	Ustawa z dnia 29 listopada 2000 r. Prawo atomowe
6. Podjęcie działań określonych w „ <b>Planie przygotowań podmiotów leczniczych Powiatu Strzeleckiego na potrzeby obronne państwa</b> ”		
<b>Powiatowe Centrum Zarządzania Kryzysowego</b>		
1. Działanie Centrum w przypadku różnych zdarzeń – zgodnie z <b>SPO – 9</b>	<b>Art. 18</b> <b>Art. 16 ust 2</b>	Ustawa z dnia 26 kwietnia 2007 r. o zarządzaniu kryzysowym
2. Informowanie ludności o zagrożeniach – zgodnie z <b>SPO – 3</b>		
3. Ostrzeganie i alarmowanie ludności – zgodnie z <b>SPO – 7</b>		
4. Współpraca z organami pozarządowymi.		
5. Koordynacja udzielania pomocy humanitarnej.		
6. Wykorzystywanie sprzętu z gminnych magazynów OC i powiatowego magazynu przeciwpowodziowego – zgodnie z <b>SPO – 11A i 11B</b>		
<b>Powiatowy Zespół Zarządzania Kryzysowego</b>		
Działanie Powiatowego Zespołu Zarządzania Kryzysowego – zgodnie z procedurą <b>SPO – 8</b>	<b>Art. 17 ust. 5</b>	Ustawa z dnia 26 kwietnia 2007 r. o zarządzaniu kryzysowym
<b>INNE PODMIOTY</b>		
<b>Ochotnicze Straże Pożarne z terenu powiatu strzeleckiego</b>		
Bezpośredni udział w AR	<b>Art. 1 i 2</b> <b>Art. 1, 15, 19 i 22</b>	1. Ustawa z dnia 7 kwietnia 1989r. prawo o stowarzyszeniach. 2. Ustawa z dnia 24 sierpnia 1991 r. o ochronie przeciwpożarowej.

<b>Komenda Powiatowa Państwowej Straży Pożarnej</b>		
Działania Państwowej Straży Pożarnej podczas wystąpienia zdarzeń radiacyjnych	Art. 1 Art. 25 ust. 1	1. Ustawa z dnia 24 sierpnia 1991 r. o Państwowej Straży Pożarnej . 2. Ustawa z dnia 24 sierpnia 1991 r. o ochronie przeciwpożarowej
<b>Komenda Powiatowa Policji</b>		
Działania Policji podczas wystąpienia zdarzeń radiacyjnych	Art. 1 i 6	Ustawa z dnia z dnia 6 kwietnia 1990 r. o Policji
<b>Państwowy Powiatowy Inspektor Sanitarny</b>		
Działania Państwowego Powiatowego Inspektoratu Sanitarnego podczas wystąpienia zdarzeń radiacyjnych	Art. 1	Ustawa z dnia 14 marca 1985 r. o Państwowej Inspekcji Sanitarnej
<b>Powiatowy Inspektorat Weterynarii</b>		
1. Koordynowanie wsparcia ewakuacji zwierząt dla jednostek samorządu terytorialnego. 2. Sprawowanie nadzoru nad utylizacją zwłok zwierzęcych. 3. Kontrola żywności pochodzenia zwierzęcego oraz środków żywienia zwierząt na zgodność z maksymalnymi dozwolonymi poziomami skażeń promieniotwórczych.	Art. 14, ust. 1	Ustawa z dnia 29 stycznia 2004 r. o Inspekcji Weterynaryjnej
	§ 2	Rozporządzenie Rady Ministrów z dnia 27 kwietnia 2004 r. w sprawie określenia podmiotów właściwych w sprawach kontroli po zdarzeniu radiacyjnym żywności i środków żywienia zwierząt na zgodność z maksymalnymi dopuszczalnymi poziomami skażeń promieniotwórczych
<b>Państwowa Agencja Atomistyki w Warszawie</b>		
1. Wykonywanie zadań związanych z oceną sytuacji radiacyjnej kraju w warunkach normalnych i w sytuacji zdarzeń radiacyjnych oraz przekazywanie właściwym organom i ludności informacji o tej sytuacji.	Art. 110, pkt 4, 6 i 7	Ustawa z dnia 29 listopada 2000 r. Prawo atomowe
2. Prowadzenie działań związanych z informacją społeczną, edukacją i popularyzacją, w tym przekazywanie ludności informacji na temat promieniowania jonizującego i jego oddziaływania na zdrowie człowieka i na środowisko oraz o możliwych do zastosowania środkach w przypadku zdarzeń radiacyjnych.		
3. Współdziałanie z organami administracji rządowej i samorządowej w sprawach związanych z bezpieczeństwem jądrowym i ochroną radiologiczną.		
<b>Centrum do Spraw Zdarzeń Radiacyjnych</b>		
1. Monitorowanie sytuacji radiacyjnej w kraju.	Art. 72	
2. Nadzór ekspercki nad podejmowanymi działaniami.		

## PRK – 8 – Postępowanie w przypadku zagrożeń epidemicznych i epidemii

Zadania	Uprawnienia wynikające z przepisów prawa	Podstawa prawna
<b>STAROSTA STRZELECKI</b>		
1. Uruchomienie Powiatowego Zespołu Zarządzania Kryzysowego – zgodnie z <b>SPO – 8</b>	<b>Art. 18 ust. 3</b>	Ustawa z dnia 26 kwietnia 2007 r. o zarządzaniu kryzysowym
2. Kierowanie realizacją zadań ujętych w Powiatowym Planie Zarządzania Kryzysowego.	<b>Art. 17 ust. 2 pkt 1</b>	
3. Wnioskowanie do Wojewody (za pośrednictwem lekarza koordynatora ratownictwa medycznego) o podwyższenie stanu gotowości zakładów opieki zdrowotnej	<b>Art. 30</b>	Ustawa z dnia 8 września 2006 r. o Państwowym Ratownictwie Medycznym
4. Wnioskowanie o uruchomienie zastępczych miejsc szpitalnych – zgodnie z <b>SPO – 41</b>	<b>§ 9</b>	Rozporządzenie Rady Ministrów z dnia 5 grudnia 20012 r. w sprawie warunków i sposobu przygotowania oraz wykorzystywania podmiotów leczniczych na potrzeby obronne państwa oraz właściwości organów w tych sprawach
5. Wprowadzenie działań interwencyjnych na obszarze gminy – zgodnie z polecaniem Wojewody „ <b>Wojewódzkim Planem Działania na Wypadek Epidemii</b> ”	<b>Art. 44</b> <b>Art. 46</b>	Ustawa z dnia 5 grudnia 2008 r. o zapobieganiu oraz zwalczaniu zakażeń i chorób zakaźnych u ludzi
6. Podjęcie działań określonych w „ <b>Planie przygotowań podmiotów leczniczych Powiatu Strzeleckiego na potrzeby obronne państwa</b> ”		
<b>Powiatowe Centrum Zarządzania Kryzysowego</b>		
1. Działanie Centrum w przypadku różnych zdarzeń – zgodnie z <b>SPO – 9</b>	<b>Art. 18</b> <b>Art. 16 ust 2</b>	Ustawa z dnia 26 kwietnia 2007 r. o zarządzaniu kryzysowym (Dz. U. z 2007 r. Nr 89, poz. 590 ze zm.).
2. Informowanie ludności o zagrożeniach – zgodnie z <b>SPO – 3</b>		
3. Ostrzeganie i alarmowanie ludności – zgodnie z <b>SPO – 7</b>		
4. Współpraca z organami pozarządowymi.		
5. Koordynacja udzielania pomocy humanitarnej.		
6. Wykorzystywanie sprzętu z gminnych magazynów OC i powiatowego magazynu przeciwpowodziowego – zgodnie z <b>SPO – 11A i 11B</b>		
<b>Powiatowy Zespół Zarządzania Kryzysowego</b>		
Działanie Powiatowego Zespołu Zarządzania Kryzysowego – zgodnie z procedurą <b>SPO – 8</b>	<b>Art. 17 ust. 5</b>	Ustawa z dnia 26 kwietnia 2007 r. o zarządzaniu kryzysowym
<b>INNE PODMIOTY</b>		
<b>Ochotnicze Straże Pożarne z terenu powiatu strzeleckiego</b>		
Bezpośredni udział w AR	<b>Art. 1 i 2</b> <b>Art. 1, 15, 19 i 22</b>	1. Ustawa z dnia 7 kwietnia 1989r. prawo o stowarzyszeniach. 2. Ustawa z dnia 24 sierpnia 1991 r. o ochronie Przeciwpożarowej.

<b>Komenda Powiatowa Państwowej Straży Pożarnej</b>		
Działania Państwowej Straży Pożarnej podczas zagrożenia epidemicznego i epidemii	<b>Art. 1</b> <b>Art. 25 ust. 1</b>	1. Ustawa z dnia 24 sierpnia 1991 r. o Państwowej Straży Pożarnej. 2. Ustawa z dnia 24 sierpnia 1991 r. o ochronie przeciwpożarowej.
<b>Komenda Powiatowa Policji</b>		
Działania Policji podczas zagrożenia epidemicznego i epidemii	<b>Art. 1 i 6</b>	Ustawa z dnia z dnia 6 kwietnia 1990 r. o Policji.
<b>Państwowy Powiatowy Inspektor Sanitarny</b>		
Działania Państwowego Powiatowego Inspektoratu Sanitarnego podczas zagrożenia epidemicznego i epidemii	<b>Art. 1</b> <b>Art. 33, 34, 35, 37, 46</b>	1. Ustawa z dnia 14 marca 1985 r. o Państwowej Inspekcji Sanitarnej. 2. Ustawa z dnia 5 grudnia 2008 r. o zapobieganiu oraz zwalczaniu zakażeń i chorób zakaźnych u ludzi.

## PRK – 9.1 – Postępowanie podczas zakłóceń w dostawach energii elektrycznej

Zadania	Uprawnienia wynikające z przepisów prawa	Podstawa prawna
<b>STAROSTA STRZELECKI</b>		
1. Uruchomienie Powiatowego Zespołu Zarządzania Kryzysowego – zgodnie z <b>SPO – 8</b>	Art. 18 ust. 3 Art. 17 ust. 2 pkt 1	Ustawa z dnia 26 kwietnia 2007 r. o zarządzaniu kryzysowym
2. Kierowanie realizacją zadań ujętych w Powiatowym Planie Zarządzania Kryzysowego.		
<b>Powiatowe Centrum Zarządzania Kryzysowego</b>		
1. Informowanie ludności o zagrożeniach – zgodnie z <b>SPO – 3</b>	Art. 18 Art. 16 ust 2	Ustawa z dnia 26 kwietnia 2007 r. o zarządzaniu kryzysowym
2. Działanie Centrum w przypadku różnych zdarzeń – zgodnie z <b>SPO – 9</b>		
3. Współpraca z organami pozarządowymi.		
4. Koordynacja udzielania pomocy humanitarnej.		
<b>Powiatowy Zespół Zarządzania Kryzysowego</b>		
Działanie Powiatowego Zespołu Zarządzania Kryzysowego – zgodnie z procedurą <b>SPO – 8</b>	Art. 17 ust. 5	Ustawa z dnia 26 kwietnia 2007 r. o zarządzaniu kryzysowym
<b>INNE PODMIOTY</b>		
<b>Komenda Powiatowa Policji</b>		
Działania Policji podczas zakłóceń w dostawach energii	Art. 1 i 6	Ustawa z dnia z dnia 6 kwietnia 1990 r. o Policji
<b>Komenda Powiatowa Państwowej Straży Pożarnej</b>		
Działania Państwowej Straży Pożarnej podczas zakłóceń w dostawach energii	Art. 1 Art. 25 ust. 1	1. Ustawa z dnia 24 sierpnia 1991 r. o Państwowej Straży Pożarnej. 2. Ustawa z dnia 24 sierpnia 1991 r. o ochronie przeciwpożarowej
<b>Ochotnicze Straże Pożarne z terenu powiatu strzeleckiego</b>		
Bezpośredni udział w AR	Art. 1 i 2 Art. 1, 15, 19 i 22	1. Ustawa z dnia 7 kwietnia 1989r. prawo o stowarzyszeniach. 2. Ustawa z dnia 24 sierpnia 1991 r. o ochronie Przeciwpożarowej.
<b>TAURON Dystrybucja S.A. Oddział Opole</b>		
Działanie podczas zakłóceń w dostawach energii	Art. 4 ust. 1 i 9c ust. 2	Ustawa z dnia 10 kwietnia 1997 r. Prawo energetyczne

## PRK – 9.2 – Postępowanie podczas zakłóceń w dostawach paliwa

Zadania	Uprawnienia wynikające z przepisów prawa	Podstawa prawna
<b>STAROSTA STRZELECKI</b>		
1. Uruchomienie Powiatowego Zespołu Zarządzania Kryzysowego – zgodnie z <b>SPO – 8</b>	<b>Art. 18 ust. 3</b>	Ustawa z dnia 26 kwietnia 2007 r. o zarządzaniu kryzysowym
2. Kierowanie realizacją zadań ujętych w Powiatowym Planie Zarządzania Kryzysowego.	<b>Art. 17 ust. 2 pkt 1</b>	
3. Wydawanie w imieniu Wojewody blankietów upoważnień do zakupu paliw		Porozumienia zawarte pomiędzy Wojewodą Opolskim a poszczególnymi gminami powiatu strzeleckiego.
<b>Powiatowe Centrum Zarządzania Kryzysowego</b>		
1. Informowanie ludności o zagrożeniach – zgodnie z <b>SPO – 3</b>	<b>Art. 18</b> <b>Art. 16 ust 2</b>	Ustawa z dnia 26 kwietnia 2007 r. o zarządzaniu kryzysowym
2. Działanie Centrum w przypadku różnych zdarzeń – zgodnie z <b>SPO – 9</b>		
3. Współpraca z organami pozarządowymi.		
4. Koordynacja udzielania pomocy humanitarnej.		
<b>Powiatowy Zespół Zarządzania Kryzysowego</b>		
Działanie Powiatowego Zespołu Zarządzania Kryzysowego – zgodnie z procedurą <b>SPO – 8</b>	<b>Art. 17 ust. 5</b>	Ustawa z dnia 26 kwietnia 2007 r. o zarządzaniu kryzysowym

## PRK – 9.3 – Postępowanie podczas zakłóceń w dostawach gazu

Zadania	Uprawnienia wynikające z przepisów prawa	Podstawa prawna
<b>STAROSTA STRZELECKI</b>		
1. Uruchomienie Powiatowego Zespołu Zarządzania Kryzysowego – zgodnie z <b>SPO – 8</b>	Art. 18 ust. 3	Ustawa z dnia 26 kwietnia 2007 r. o zarządzaniu kryzysowym
2. Kierowanie realizacją zadań ujętych w Powiatowym Planie Zarządzania Kryzysowego.	Art. 17 ust. 2 pkt 1	
<b>Powiatowe Centrum Zarządzania Kryzysowego</b>		
1. Informowanie ludności o zagrożeniach – zgodnie z <b>SPO – 3</b>	Art. 18 Art. 16 ust 2	Ustawa z dnia 26 kwietnia 2007 r. o zarządzaniu kryzysowym
2. Działanie Centrum w przypadku różnych zdarzeń – zgodnie z <b>SPO – 9</b>		
3. Współpraca z organami pozarządowymi.		
4. Koordynacja udzielania pomocy humanitarnej.		
<b>Powiatowy Zespół Zarządzania Kryzysowego</b>		
Działanie Powiatowego Zespołu Zarządzania Kryzysowego – zgodnie z procedurą <b>SPO – 8</b>	Art. 17 ust. 5	Ustawa z dnia 26 kwietnia 2007 r. o zarządzaniu kryzysowym
<b>INNE PODMIOTY</b>		
<b>Polska Spółka Gazownictwa sp. z o. o., Oddział w Zabrze</b>		
Działanie Górnośląskiej Spółki Gazowniczej Sp. z o.o. Oddział w Zabrze podczas zakłóceń w dostawach gazu	Art. 4 ust. 1 i 9c ust. 1	Ustawa z dnia 10 kwietnia 1997 r. Prawo energetyczne

## PRK – 9.4 – Postępowanie podczas zakłóceń w dostawach energii ciepłej

Zadania	Uprawnienia wynikające z przepisów prawa	Podstawa prawna
<b>STAROSTA STRZELECKI</b>		
1. Uruchomienie Powiatowego Zespołu Zarządzania Kryzysowego – zgodnie z <b>SPO – 8</b>	<b>Art. 18 ust. 3</b>	Ustawa z dnia 26 kwietnia 2007 r. o zarządzaniu kryzysowym
2. Kierowanie realizacją zadań ujętych w Powiatowym Planie Zarządzania Kryzysowego.	<b>Art. 17 ust. 2 pkt 1</b>	
<b>Powiatowe Centrum Zarządzania Kryzysowego</b>		
1. Informowanie ludności o zagrożeniach – zgodnie z <b>SPO – 3</b>	<b>Art. 18</b> <b>Art. 16 ust 2</b>	Ustawa z dnia 26 kwietnia 2007 r. o zarządzaniu kryzysowym
2. Działanie Centrum w przypadku różnych zdarzeń – zgodnie z <b>SPO – 9</b>		
3. Współpraca z organami pozarządowymi.		
4. Koordynacja udzielania pomocy humanitarnej.		
<b>Powiatowy Zespół Zarządzania Kryzysowego</b>		
Działanie Powiatowego Zespołu Zarządzania Kryzysowego – zgodnie z procedurą <b>SPO – 8</b>	<b>Art. 17 ust. 5</b>	Ustawa z dnia 26 kwietnia 2007 r. o zarządzaniu kryzysowym
<b>INNE PODMIOTY</b>		
<b>ECO S.A. Wydział Eksploatacyjny Strzelce Opolskie</b>		
Realizacja zadań zgodnie z posiadanymi planami.	<b>Art. 4 ust. 1 i 9b</b>	Ustawa z dnia 10 kwietnia 1997 r. Prawo energetyczne

## PRK – 9.5 – Postępowanie podczas zakłóceń w dostawach wody

Zadania	Uprawnienia wynikające z przepisów prawa	Podstawa prawna
<b>STAROSTA STRZELECKI</b>		
1. Uruchomienie Powiatowego Zespołu Zarządzania Kryzysowego – zgodnie z <b>SPO – 8</b>	Art. 18 ust. 3	Ustawa z dnia 26 kwietnia 2007 r. o zarządzaniu kryzysowym
2. Kierowanie realizacją zadań ujętych w Powiatowym Planie Zarządzania Kryzysowego.	Art. 17 ust. 2 pkt 1	
<b>Powiatowe Centrum Zarządzania Kryzysowego</b>		
1. Informowanie ludności o zagrożeniach – zgodnie z <b>SPO – 3</b>	Art. 18 Art. 16 ust 2	Ustawa z dnia 26 kwietnia 2007 r. o zarządzaniu kryzysowym
2. Działanie Centrum w przypadku różnych zdarzeń – zgodnie z <b>SPO – 9</b>		
3. Współpraca z organami pozarządowymi.		
4. Koordynacja udzielania pomocy humanitarnej.		
<b>Powiatowy Zespół Zarządzania Kryzysowego</b>		
Działanie Powiatowego Zespołu Zarządzania Kryzysowego – zgodnie z procedurą <b>SPO – 8</b>	Art. 17 ust. 5	Ustawa z dnia 26 kwietnia 2007 r. o zarządzaniu kryzysowym
<b>INNE PODMIOTY</b>		
<b>Ochotnicze Straże Pożarne z terenu powiatu</b>		
Pomoc w dostawach wody	Art. 1 i 2 Art. 1, 15, 19 i 22	1. Ustawa z dnia 7 kwietnia 1989r. prawo o stowarzyszeniach. 2. Ustawa z dnia 24 sierpnia 1991 r. o ochronie przeciwpożarowej
<b>Państwowy Powiatowy Inspektor Sanitarny</b>		
Badanie stanu jakości wody	Art. 1	Ustawa z dnia 14 marca 1985 r. o Państwowej Inspekcji Sanitarnej
<b>Zakłady Wodociągowe z terenu powiatu</b>		
Realizacja zadań zgodnie z posiadanymi planami.	Art. 3, 5 i 6	Ustawa z dnia 7 czerwca 2001 r. o zbiorowym zaopatrzeniu w wodę i zbiorowym odprowadzaniu ścieków

## PRK – 10.1 – Postępowanie w przypadku wystąpienia katastrofy budowlanej

Zadania	Uprawnienia wynikające z przepisów prawa	Podstawa prawna
<b>STAROSTA STRZELECKI</b>		
1. Uruchomienie Powiatowego Zespołu Zarządzania Kryzysowego – zgodnie z <b>SPO – 8</b>	<b>Art. 18 ust. 3</b>	Ustawa z dnia 26 kwietnia 2007 r. o zarządzaniu kryzysowym
2. Kierowanie realizacją zadań ujętych w Powiatowym Planie Zarządzania Kryzysowego.	<b>Art. 17 ust. 2 pkt 1</b>	
3. Wnioskowanie do Wojewody (za pośrednictwem lekarza koordynatora ratownictwa medycznego) o podwyższenie stanu gotowości zakładów opieki zdrowotnej	<b>Art. 30</b>	Ustawa z dnia 8 września 2006 r. o Państwowym Ratownictwie Medycznym
<b>Powiatowe Centrum Zarządzania Kryzysowego</b>		
1. Informowanie ludności o zagrożeniach – zgodnie z <b>SPO – 3</b>	<b>Art. 18</b> <b>Art. 16 ust 2</b>	Ustawa z dnia 26 kwietnia 2007 r. o zarządzaniu kryzysowym
2. Działanie Centrum w przypadku różnych zdarzeń – zgodnie z <b>SPO – 9</b>		
3. Współpraca z organami pozarządowymi.		
4. Koordynacja udzielania pomocy humanitarnej.		
<b>Powiatowy Zespół Zarządzania Kryzysowego</b>		
Działanie Powiatowego Zespołu Zarządzania Kryzysowego – zgodnie z procedurą <b>SPO – 8</b>	<b>Art. 17 ust. 5</b>	Ustawa z dnia 26 kwietnia 2007 r. o zarządzaniu kryzysowym
<b>INNE PODMIOTY</b>		
<b>Ochotnicze Straże Pożarne z terenu powiatu</b>		
Bezpośredni udział w AR	<b>Art. 1 i 2</b> <b>Art. 1, 15, 19 i 22</b>	1. Ustawa z dnia 7 kwietnia 1989r. prawo o stowarzyszeniach. 2. Ustawa z dnia 24 sierpnia 1991 r. o ochronie przeciwpożarowej
<b>Komenda Powiatowa Państwowej Straży Pożarnej</b>		
Działania Państwowej Straży Pożarnej podczas katastrofy budowlanej	1. <b>Art. 1</b> 2. <b>Art. 25 ust. 1</b>	1. Ustawa z dnia 24 sierpnia 1991 r. o Państwowej Straży Pożarnej. 2. Ustawa z dnia 24 sierpnia 1991 r. o ochronie przeciwpożarowej
<b>Komenda Powiatowa Policji</b>		
Działania Policji podczas katastrofy budowlanej	<b>Art. 1 i 6</b>	Ustawa z dnia z dnia 6 kwietnia 1990 r. o Policji
<b>Powiatowy Inspektorat Nadzoru Budowlanego</b>		
Działania podczas katastrofy budowlanej	<b>Art. 84 ust. 1</b>	Ustawa z dni 7 lipca 1994 r. Prawo budowlane
<b>Powiatowe Centrum Pomocy Rodzinie</b>		
Pomoc społeczna osobom poszkodowanym.	<b>Art. 7</b>	Ustawa o pomocy społecznej

<b>Poradnia Psychologiczno - Pedagogiczna</b>		
Doraźna pomoc psychologiczna dla poszkodowanych. Uwaga: Z uwagi na zakres działań PPP pomoc może mieć jedynie krótkotrwały zakres. Przy długotrwałym kryzysie zajdzie potrzeba korzystania z pomocy psychologicznej służb mundurowych bądź prywatnych praktyk psychologicznych.		
<b>W PRZYPADKU KATASTROFY BUDOWLANEJ, W WYNIKU KTÓREJ NASTĄPIĄ ZAKŁÓCENIA W DOSTAWACH ENERGII, GAZU, WODY, ENERGII CIEPLNEJ</b>		
<b>TAURON Dystrybucja S.A. Oddział Opole</b>		
Działanie podczas zakłóceń w dostawach energii	Art. 4 ust. 1 i 9c ust. 2	Ustawa z dnia 10 kwietnia 1997 r. Prawo energetyczne
<b>Polska Spółka Gazownictwa sp. z o. o., Oddział w Zabrzcu</b>		
Działanie podczas zakłóceń w dostawach gazu	Art. 4 ust. 1 i 9c ust. 1	Ustawa z dnia 10 kwietnia 1997 r. Prawo energetyczne
<b>ECO S.A. Wydział Eksploatacyjny Strzelce Opolskie</b>		
Realizacja zadań zgodnie z posiadanymi planami	Art. 4 ust. 1 i 9b	Ustawa z dnia 10 kwietnia 1997 r. Prawo energetyczne
<b>Zakłady Wodociągowo – Kanalizacyjne z terenu powiatu</b>		
Realizacja zadań zgodnie z posiadanymi planami.	Art. 3, 5 i 6	Ustawa z dnia 7 czerwca 2001 r. o zbiorowym zaopatrzeniu w wodę i zbiorowym odprowadzaniu ścieków

## PRK – 10.2 – Postępowanie podczas wystąpienia katastrofy drogowej

Zadania	Uprawnienia wynikające z przepisów prawa	Podstawa prawna
<b>STAROSTA STRZELECKI</b>		
1. Uruchomienie Powiatowego Zespołu Zarządzania Kryzysowego – zgodnie z <b>SPO – 8</b>	<b>Art. 18 ust. 3</b>	Ustawa z dnia 26 kwietnia 2007 r. o zarządzaniu kryzysowym
2. Kierowanie realizacją zadań ujętych w Powiatowym Planie Zarządzania Kryzysowego.	<b>Art. 17 ust. 2 pkt 1</b>	
3. Wnioskowanie do Wojewody (za pośrednictwem lekarza koordynatora ratownictwa medycznego) o podwyższenie stanu gotowości zakładów opieki zdrowotnej	<b>Art. 30</b>	
<b>Powiatowe Centrum Zarządzania Kryzysowego</b>		
1. Działanie Centrum w przypadku różnych zdarzeń – zgodnie z <b>SPO – 9</b>	<b>Art. 18</b> <b>Art. 16 ust 2</b>	Ustawa z dnia 26 kwietnia 2007 r. o zarządzaniu kryzysowym
2. Informowanie ludności o zagrożeniach – zgodnie z <b>SPO – 3</b>		
3. Ostrzeganie i alarmowanie ludności – zgodnie z <b>SPO – 7</b>		
4. Współpraca z organami pozarządowymi.		
5. Koordynacja udzielania pomocy humanitarnej.		
<b>Powiatowy Zespół Zarządzania Kryzysowego</b>		
Działanie Powiatowego Zespołu Zarządzania Kryzysowego – zgodnie z procedurą <b>SPO – 8</b>	<b>Art. 17 ust. 5</b>	Ustawa z dnia 26 kwietnia 2007 r. o zarządzaniu kryzysowym
<b>INNE PODMIOTY</b>		
<b>Ochotnicze Straże Pożarne z terenu powiatu</b>		
Bezpośredni udział w AR	<b>Art. 1 i 2</b> <b>Art. 1, 15, 19 i 22</b>	1. Ustawa z dnia 7 kwietnia 1989r. prawo o stowarzyszeniach. 2. Ustawa z dnia 24 sierpnia 1991 r. o ochronie przeciwpożarowej.
<b>Komenda Powiatowa Państwowej Straży Pożarnej</b>		
Działania Państwowej Straży Pożarnej podczas katastrofy drogowej	1. <b>Art. 1</b> 2. <b>Art. 25 ust. 1</b>	1. Ustawa z dnia 24 sierpnia 1991 r. o Państwowej Straży Pożarnej. 2. Ustawa z dnia 24 sierpnia 1991 r. o ochronie przeciwpożarowej.
<b>Komenda Powiatowa Policji</b>		
Działania Policji podczas katastrofy drogowej	<b>Art. 1 i 6</b>	Ustawa z dnia z dnia 6 kwietnia 1990 r. o Policji
<b>Zarządcy dróg</b>		
1. Informowanie społeczeństwa o sytuacji i utrudnieniach na drogach. 2. Organizacja objazdów. 3. Naprawa oznakowania pionowego i poziomego. 4. Naprawa uszkodzonej nawierzchni dróg oraz infrastruktury drogowej.		Ustawa z dnia 21 marca 1985 r. o drogach publicznych

<b>Powiatowe Centrum Pomocy Rodzinie</b>		
Pomoc społeczna osobom poszkodowanym.	<b>Art. 7</b>	Ustawa o pomocy społecznej
<b>Poradnia Psychologiczno - Pedagogiczna</b>		
Doraźna pomoc psychologiczna dla poszkodowanych. Uwaga: Z uwagi na zakres działań PPP pomoc może mieć jedynie krótkotrwały zakres. Przy długotrwałym kryzysie zajdzie potrzeba korzystania z pomocy psychologicznej służb mundurowych bądź prywatnych praktyk psychologicznych.		

## PRK – 10.3 – Postępowanie podczas katastrofy kolejowej

Zadania	Uprawnienia wynikające z przepisów prawa	Podstawa prawna
<b>STAROSTA STRZELECKI</b>		
1. Uruchomienie Powiatowego Zespołu Zarządzania Kryzysowego – zgodnie z <b>SPO – 8</b>	Art. 18 ust. 3	Ustawa z dnia 26 kwietnia 2007 r. o zarządzaniu kryzysowym
2. Kierowanie realizacją zadań ujętych w Powiatowym Planie Zarządzania Kryzysowego.	Art. 17 ust. 2 pkt 1	
3. Wnioskowanie do Wojewody (za pośrednictwem lekarza koordynatora ratownictwa medycznego) o podwyższenie stanu gotowości zakładów opieki zdrowotnej	Art. 30	
<b>Powiatowe Centrum Zarządzania Kryzysowego</b>		
1. Działanie Centrum w przypadku różnych zdarzeń – zgodnie z <b>SPO – 9</b>	Art. 18 Art. 16 ust 2	Ustawa z dnia 26 kwietnia 2007 r. o zarządzaniu kryzysowym
2. Informowanie ludności o zagrożeniach – zgodnie z <b>SPO – 3</b>		
3. Ostrzeganie i alarmowanie ludności – zgodnie z <b>SPO – 7</b>		
4. Współpraca z organami pozarządowymi.		
5. Koordynacja udzielania pomocy humanitarnej.		
<b>Powiatowy Zespół Zarządzania Kryzysowego</b>		
Działanie Powiatowego Zespołu Zarządzania Kryzysowego – zgodnie z procedurą <b>SPO – 8</b>	Art. 17 ust. 5	Ustawa z dnia 26 kwietnia 2007 r. o zarządzaniu kryzysowym
<b>INNE PODMIOTY</b>		
<b>Ochotnicze Straże Pożarne z terenu powiatu</b>		
Bezpośredni udział w AR	Art. 1 i 2 Art. 1, 15, 19 i 22	1. Ustawa z dnia 7 kwietnia 1989r. prawo o stowarzyszeniach 2. Ustawa z dnia 24 sierpnia 1991 r. o ochronie przeciwpożarowej
<b>Komenda Powiatowa Państwowej Straży Pożarnej</b>		
Działania Państwowej Straży Pożarnej podczas katastrofy kolejowej	1. Art. 1 2. Art. 25 ust. 1	1. Ustawa z dnia 24 sierpnia 1991 r. o Państwowej Straży Pożarnej. 2. Ustawa z dnia 24 sierpnia 1991 r. o ochronie przeciwpożarowej
<b>Komenda Powiatowa Policji</b>		
Działania Policji podczas katastrofy kolejowej	Art. 1 i 6	Ustawa z dnia z dnia 6 kwietnia 1990 r. o Policji
<b>PKP Polskie Linie Kolejowe S.A. Zakład Linii Kolejowych w Opolu</b>		
Działanie PKP Polskich Linii Kolejowych S.A. Zakładu Linii Kolejowych w Opolu podczas katastrofy kolejowej	Art. 5 ust. 5	Ustawa z dnia 28 marca 2003 r. o transporcie kolejowym
<b>Powiatowe Centrum Pomocy Rodzinie</b>		
Pomoc społeczna osobom poszkodowanym.	Art. 7	Ustawa o pomocy społecznej

<b>Poradnia Psychologiczno - Pedagogiczna</b>		
Doraźna pomoc psychologiczna dla poszkodowanych. Uwaga: Z uwagi na zakres działań PPP pomoc może mieć jedynie krótkotrwały zakres. Przy długotrwałym kryzysie zajdzie potrzeba korzystania z pomocy psychologicznej służb mundurowych bądź prywatnych praktyk psychologicznych.		

## PRK – 11 – Postępowanie podczas zagrożenia wystąpienia lub wystąpienia choroby zwierząt

Zadania	Uprawnienia wynikające z przepisów prawa	Podstawa prawna
<b>STAROSTA STRZELECKI</b>		
1. Uruchomienie Powiatowego Zespołu Zarządzania Kryzysowego – zgodnie z <b>SPO – 8</b>	Art. 18 ust. 3	Ustawa z dnia 26 kwietnia 2007 r. o zarządzaniu kryzysowym
2. Kierowanie realizacją zadań ujętych w Powiatowym Planie Zarządzania Kryzysowego.	Art. 17 ust. 2 pkt 1	
<b>Powiatowe Centrum Zarządzania Kryzysowego</b>		
1. Informowanie ludności o zagrożeniach – zgodnie z <b>SPO – 3</b>	Art. 18 Art. 16 ust 2	Ustawa z dnia 26 kwietnia 2007 r. o zarządzaniu kryzysowym
2. Działanie Centrum w przypadku różnych zdarzeń – zgodnie z <b>SPO – 9</b>		
3. Współpraca z organami pozarządowymi.		
4. Koordynacja udzielania pomocy humanitarnej.		
<b>Powiatowy Zespół Zarządzania Kryzysowego</b>		
Działanie Powiatowego Zespołu Zarządzania Kryzysowego – zgodnie z procedurą <b>SPO – 8</b>	Art. 17 ust. 5	Ustawa z dnia 26 kwietnia 2007 r. o zarządzaniu kryzysowym
<b>INNE PODMIOTY</b>		
<b>Komenda Powiatowa Policji</b>		
Działania Policji podczas zagrożenia wystąpieniem lub wystąpienia choroby zwierząt	Art. 1 i 6	Ustawa z dnia z dnia 6 kwietnia 1990 r. o Policji
<b>Powiatowy Inspektorat Weterynarii</b>		
Działanie Powiatowego Inspektoratu Weterynarii podczas zagrożenia wystąpieniem lub wystąpienia choroby zwierząt	Art. 14	Ustawa z dnia 29 stycznia 2004 r. o Inspekcji Weterynaryjnej
<b>Państwowy Powiatowy Inspektor Sanitarny</b>		
Działania Państwowego Powiatowego Inspektoratu Sanitarnego podczas zagrożenia wystąpieniem lub wystąpienia choroby zwierząt	Art. 1	Ustawa z dnia 14 marca 1985 r. o Państwowej Inspekcji Sanitarnej
<b>Nadleśnictwo Strzelce Opolskie / Nadleśnictwo Zawadzkie / Nadleśnictwo Rudziniec</b>		
Działania Nadleśnictwa podczas zagrożenia wystąpieniem lub wystąpienia choroby zwierząt	Art. 18, 34 i 35	Ustawa z dnia 28 września 1991 r. o lasach

## PRK – 12 – Postępowanie w przypadku zagrożenia wystąpienia lub wystąpienie organizmu szkodliwego

Zadania	Uprawnienia wynikające z przepisów prawa	Podstawa prawna
<b>STAROSTA STRZELECKI</b>		
1. Uruchomienie Powiatowego Zespołu Zarządzania Kryzysowego – zgodnie z <b>SPO – 8</b>	Art. 18 ust. 3	Ustawa z dnia 26 kwietnia 2007 r. o zarządzaniu kryzysowym
2. Kierowanie realizacją zadań ujętych w Powiatowym Planie Zarządzania Kryzysowego.	Art. 17 ust. 2 pkt 1	
<b>Powiatowe Centrum Zarządzania Kryzysowego</b>		
1. Informowanie ludności o zagrożeniach – zgodnie z <b>SPO – 3</b>	Art. 18 Art. 16 ust 2	Ustawa z dnia 26 kwietnia 2007 r. o zarządzaniu kryzysowym
2. Działanie Centrum w przypadku różnych zdarzeń – zgodnie z <b>SPO – 9</b>		
3. Współpraca z organami pozarządowymi.		
4. Koordynacja udzielania pomocy humanitarnej.		
<b>Powiatowy Zespół Zarządzania Kryzysowego</b>		
Działanie Powiatowego Zespołu Zarządzania Kryzysowego – zgodnie z procedurą <b>SPO – 8</b>	Art. 17 ust. 5	Ustawa z dnia 26 kwietnia 2007 r. o zarządzaniu kryzysowym
<b>INNE PODMIOTY</b>		
<b>Oddział WIORiN w Strzelcach Opolskich</b>		
Działanie Terenowej Jednostki Wojewódzkiego Inspektoratu Ochrony Roślin i Nasiennictwa podczas zagrożenia wystąpieniem lub wystąpienia organizmów szkodliwych.	Art. 79	Ustawa z dnia 18 grudnia 2003 r. o ochronie roślin
<b>Komenda Powiatowa Policji</b>		
Działania policji podczas zagrożenia wystąpienia lub wystąpienia organizmów szkodliwych.	Art. 1 i 6	Ustawa z dnia z dnia 6 kwietnia 1990 r. o Policji
<b>Nadleśnictwo Strzelce Opolskie / Nadleśnictwo Zawadzkie / Nadleśnictwo Rudziniec</b>		
Działania Nadleśnictwa podczas zagrożenia wystąpieniem lub wystąpienia organizmów szkodliwych.	Art. 18, 34 i 35	Ustawa z dnia 28 września 1991 r. o lasach

## PRK – 13 – Postępowanie podczas zagrożenia terrorystycznego

Zadania	Uprawnienia wynikające z przepisów prawa	Podstawa prawna
<b>STAROSTA STRZELECKI</b>		
1. Uruchomienie Powiatowego Zespołu Zarządzania Kryzysowego – zgodnie z <b>SPO – 8</b>	<b>Art. 18 ust. 3</b>	Ustawa z dnia 26 kwietnia 2007 r. o zarządzaniu kryzysowym
2. Kierowanie realizacją zadań ujętych w Powiatowym Planie Zarządzania Kryzysowego.	<b>Art. 17 ust. 2 pkt 1</b>	
3. Wnioskowanie do Wojewody (za pośrednictwem lekarza koordynatora ratownictwa medycznego) o podwyższenie stanu gotowości zakładów opieki zdrowotnej	<b>Art. 30</b>	Ustawa z dnia 8 września 2006 r. o Państwowym Ratownictwie Medycznym
4. Wnioskowanie do Wojewody o uruchomienie zastępczych miejsc szpitalnych – zgodnie z <b>SPO – 41</b>	<b>§ 9</b>	Rozporządzenie Rady Ministrów z dnia 27 czerwca 2012 r. w sprawie warunków i sposobu przygotowania oraz wykorzystywania podmiotów leczniczych na potrzeby obronne państwa oraz właściwości organów w tych sprawach
5. Podjęcie działań podczas wprowadzania (zmiany, odwołania) stopni alarmowych na wypadek zagrożenia atakiem o charakterze terrorystycznym lub sabotażowym – zgodnie z <b>SPO – 42.</b>	1. <b>Art. 23, ust. 1</b> 2. <b>§ 4, ust. 1</b>	1. Ustawa z dnia 26 kwietnia 2007 roku o zarządzaniu kryzysowym. 2. Zarządzenie nr 18 Prezesa Rady Ministrów z dnia 2 marca 2016 roku w sprawie wykazu przedsięwzięć i procedur systemu zarządzania.
<b>Powiatowe Centrum Zarządzania Kryzysowego</b>		
1. Działanie Centrum w przypadku różnych zdarzeń – zgodnie z <b>SPO – 9</b>	<b>Art. 18</b> <b>Art. 16 ust 2</b>	Ustawa z dnia 26 kwietnia 2007 r. o zarządzaniu kryzysowym
2. Informowanie ludności o zagrożeniach – zgodnie z <b>SPO – 3</b>		
3. Ostrzeganie i alarmowanie ludności – zgodnie z <b>SPO – 7</b>		
4. Współpraca z organami pozarządowymi.		
<b>Powiatowy Zespół Zarządzania Kryzysowego</b>		
Działanie Powiatowego Zespołu Zarządzania Kryzysowego – zgodnie z procedurą <b>SPO – 8</b>	<b>Art. 17 ust. 5</b>	Ustawa z dnia 26 kwietnia 2007 r. o zarządzaniu kryzysowym
<b>INNE PODMIOTY</b>		
<b>Komenda Powiatowa Państwowej Straży Pożarnej</b>		
Działania Państwowej Straży Pożarnej podczas zagrożenia terrorystycznego	1. <b>Art. 1</b> 2. <b>Art. 25 ust. 1</b>	1. Ustawa z dnia 24 sierpnia 1991 r. o Państwowej Straży Pożarnej 2. Ustawa z dnia 24 sierpnia 1991 r. o ochronie przeciwpożarowej
<b>Ochotnicze Straże Pożarne z terenu powiatu strzeleckiego</b>		
Bezpośredni udział w AR	<b>Art. 1 i 2</b> <b>Art. 1, 15, 19 i 22</b>	1. Ustawa z dnia 7 kwietnia 1989r. prawo o stowarzyszeniach. 2. Ustawa z dnia 24 sierpnia 1991 r. o ochronie przeciwpożarowej

<b>Komenda Powiatowa Policji</b>		
Działania Policji podczas zagrożenia terrorystycznego	Art. 1 i 6	Ustawa z dnia z dnia 6 kwietnia 1990 r. o Policji
<b>ABW w Opolu</b>		
Działania ABW podczas zagrożenia terrorystycznego	Art. 19 ust. 2 pkt. 5a	Ustawa z dnia 26 kwietnia 2007 r. o zarządzaniu kryzysowym

## PRK – 14 – Postępowanie w przypadku awarii sieci teleinformatycznych

Zadania	Uprawnienia wynikające z przepisów prawa	Podstawa prawna
<b>STAROSTA STRZELECKI</b>		
1. Uruchomienie Powiatowego Zespołu Zarządzania Kryzysowego – zgodnie z <b>SPO – 8</b>	Art. 18 ust. 3	Ustawa z dnia 26 kwietnia 2007 r. o zarządzaniu kryzysowym
2. Kierowanie realizacją zadań ujętych w Powiatowym Planie Zarządzania Kryzysowego.	Art. 17 ust. 2 pkt 1	
<b>Powiatowe Centrum Zarządzania Kryzysowego</b>		
1. Informowanie ludności o zagrożeniach – zgodnie z <b>SPO – 3</b>	Art. 18 Art. 16 ust 2	Ustawa z dnia 26 kwietnia 2007 r. o zarządzaniu kryzysowym
2. Działanie Centrum w przypadku różnych zdarzeń – zgodnie z <b>SPO – 9</b>		
3. Współpraca z organami pozarządowymi.		
4. Współpraca z operatorami telefonii stacjonarnej i komórkowej		
<b>Powiatowy Zespół Zarządzania Kryzysowego</b>		
Działanie Powiatowego Zespołu Zarządzania Kryzysowego – zgodnie z procedurą <b>SPO – 8</b>	Art. 17 ust. 5	Ustawa z dnia 26 kwietnia 2007 r. o zarządzaniu kryzysowym

## PRK – 15 – Postępowanie w przypadku strajków, zamieszek i demonstracji

Zadania	Uprawnienia wynikające z przepisów prawa	Podstawa prawna
<b>STAROSTA STRZELECKI</b>		
1. Uruchomienie Powiatowego Zespołu Zarządzania Kryzysowego – zgodnie z <b>SPO – 8</b>	Art. 18 ust. 3	Ustawa z dnia 26 kwietnia 2007 r. o zarządzaniu kryzysowym
2. Kierowanie realizacją zadań ujętych w Powiatowym Planie Zarządzania Kryzysowego.	Art. 17 ust. 2 pkt 1	
3. Prowadzenie negocjacji i rozmów.	Art. 8	Ustawa z dnia 23 maja 1991 r. o rozwiązywaniu sporów zbiorowych
<b>Powiatowe Centrum Zarządzania Kryzysowego</b>		
1. Informowanie ludności o zagrożeniach – zgodnie z <b>SPO – 3</b>	Art. 18	Ustawa z dnia 26 kwietnia 2007 r. o zarządzaniu kryzysowym
2. Działanie Centrum w przypadku różnych zdarzeń – zgodnie z <b>SPO – 9</b>	Art. 16 ust 2	
<b>Powiatowy Zespół Zarządzania Kryzysowego</b>		
Działanie Powiatowego Zespołu Zarządzania Kryzysowego – zgodnie z procedurą <b>SPO – 8</b>	Art. 17 ust. 5	Ustawa z dnia 26 kwietnia 2007 r. o zarządzaniu kryzysowym
<b>INNE PODMIOTY</b>		
<b>Komenda Powiatowa Policji</b>		
Działania Policji podczas strajków, zamieszek i demonstracji	Art. 1 i 6	Ustawa z dnia z dnia 6 kwietnia 1990 r. o Policji

#### 4. Standardowe procedury operacyjne

##### WYKAZ standardowych procedur operacyjnych (SPO)

Numer procedury	Nazwa procedury	Strona
SPO – 1	Organizowanie punktu informacyjnego dla ludności	
SPO – 2	Przekazywanie ludności informacji wyprzedzającej o zdarzeniu radiacyjnym	Realizowana na szczeblu wojewódzkim
SPO – 3	Informowanie ludności o zagrożeniach	
SPO – 4	Przekazywanie do publicznej wiadomości w sposób zwyczajowo przyjęty aktów prawnych	
SPO – 5	Informowanie o przekroczeniach dopuszczalnych albo alarmowych poziomów substancji niebezpiecznych w powietrzu albo o możliwości takich przekroczeń	Realizowana na szczeblu wojewódzkim
SPO – 6	Ostrzeganie i alarmowanie o zagrożeniach wynikających ze zjawisk hydrometeorologicznych	Realizowana na szczeblu wojewódzkim
SPO – 7	Ostrzeganie i alarmowanie ludności	
SPO – 8	Uruchamianie i działanie Powiatowego Zespołu Zarządzania Kryzysowego	
SPO – 9	Działanie Powiatowego Centrum Zarządzania Kryzysowego w przypadku różnych zdarzeń	
SPO – 10	Działanie wojewódzkiej drużyny wykrywania zagrożeń radiacyjnych	Realizowana na szczeblu wojewódzkim
SPO – 11A	Wykorzystywanie sprzętu z gminnych magazynów obrony cywilnej	
SPO – 11B	Wykorzystywanie sprzętu z powiatowego magazynu przeciwpowodziowego	
SPO – 12	Ocenianie i dokumentowanie szkód	
SPO – 13	Wyrównywanie strat majątkowych wynikających z ograniczenia w czasie stanu nadzwyczajnego wolności, oraz praw człowieka i obywatela	Realizowana na szczeblu wojewódzkim

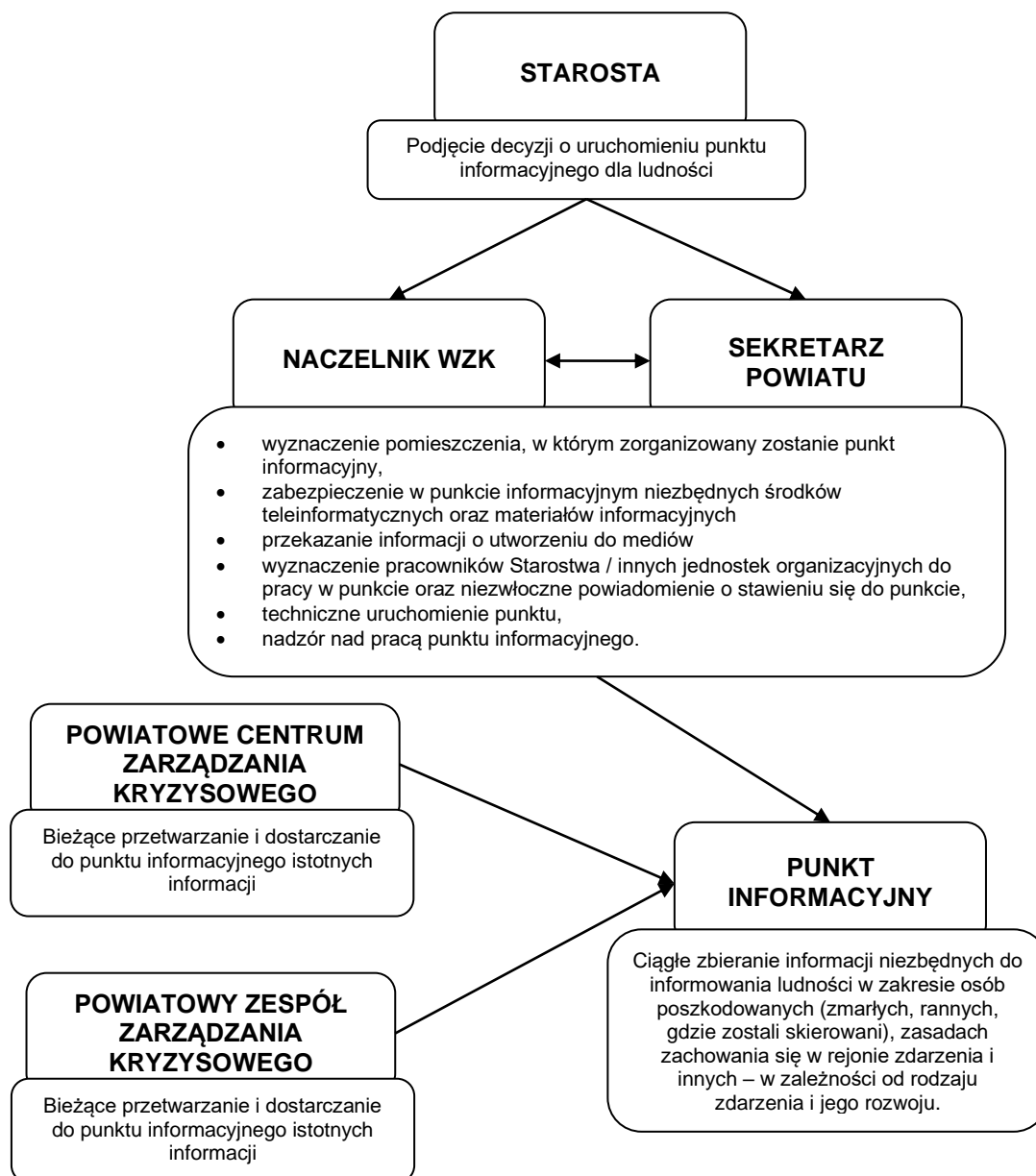
<b>Numer procedury</b>	<b>Nazwa procedury</b>	<b>Strona</b>
<b>SPO – 14</b>	Przyznawanie odszkodowań za poniesione straty w związku z udziałem w zorganizowanej akcji społecznej	Realizowana na szczeblu wojewódzkim
<b>SPO – 15</b>	Refundowanie kosztów świadczeń zdrowotnych udzielanych w związku ze zwalczaniem epidemii	Realizowana na szczeblu wojewódzkim
<b>SPO – 16</b>	Wprowadzanie działań interwencyjnych po zdarzeniu radiacyjnym	Realizowana na szczeblu wojewódzkim
<b>SPO – 17</b>	Wprowadzanie świadczeń rzeczowych i osobistych	Realizowana na szczeblu gminnym
<b>SPO – 18</b>	Opracowywanie rozporządzenia w sprawie wprowadzenia czasowych ograniczeń na obszarze zagrożenia, w tym praw człowieka i obywatela	Realizowana na szczeblu wojewódzkim
<b>SPO – 19</b>	Pozyskiwanie osadzonych w zakładach karnych	Realizowana na szczeblu gminnym
<b>SPO – 20</b>	Koordynowanie działań wolontariatu podczas prognozowanego zagrożenia i jego wystąpienia	Realizowana na szczeblu wojewódzkim
<b>SPO – 21</b>	Wsparcie działań oddziałami i pododdziałami Sił Zbrojnych	Realizowana na szczeblu wojewódzkim
<b>SPO – 22</b>	Wsparcie ewakuacji dla jednostek samorządu terytorialnego	Realizowana na szczeblu wojewódzkim
<b>SPO – 23</b>	Wnioskowanie o wprowadzenie stanu klęski żywiołowej	Realizowana na szczeblu wojewódzkim
<b>SPO – 24</b>	Wydanie rozporządzenia wojewody, w przypadku wprowadzenia stanu wyjątkowego tylko na obszarze województwa	Realizowana na szczeblu wojewódzkim
<b>SPO – 25</b>	Ogłaszanie przez wojewodę stanu zagrożenia epidemicznego lub epidemii	Realizowana na szczeblu wojewódzkim
<b>SPO – 26</b>	Wprowadzanie obowiązkowych szczepień podczas stanu epidemii lub zagrożenia epidemicznego	Realizowana na szczeblu wojewódzkim
<b>SPO – 27</b>	Uruchamianie miejsc kwarantanny i izolacji wraz z zabezpieczeniem logistycznym	Realizowana na szczeblu wojewódzkim
<b>SPO – 28</b>	Podwyższanie stanu gotowości szpitali	Realizowana na szczeblu wojewódzkim
<b>SPO – 29</b>	Koordynowanie działań jednostek systemu Państwowego Ratownictwa Medycznego w sytuacjach kryzysowych	Realizowana na szczeblu wojewódzkim

<b>Numer procedury</b>	<b>Nazwa procedury</b>	<b>Strona</b>
<b>SPO – 30</b>	Koordinowanie działań jednostek systemu Państwowego Ratownictwa Medycznego w przypadku strajku pracowników systemu	<b>Realizowana na szczeblu wojewódzkim</b>
<b>SPO – 31</b>	Opracowanie wniosku do ministra gospodarki w sprawie zwiększenia dostaw paliwa – zmniejszenia zapasów	<b>Realizowana na szczeblu wojewódzkim</b>
<b>SPO – 32</b>	Wydawanie upoważnień do zakupu paliw i nadzorowanie ich dystrybucji	<b>Realizowana na szczeblu wojewódzkim</b>
<b>SPO – 33</b>	Udzielanie pomocy turystom w powrocie do kraju	<b>Realizowana na szczeblu wojewódzkim</b>
<b>SPO – 34</b>	Zawieszanie organów jednostek samorządu terytorialnego i wyznaczanie pełnomocnika do kierowania działaniami	<b>Realizowana na szczeblu wojewódzkim</b>
<b>SPO – 35</b>	Kontrolowanie funkcjonowania administracji rządowej i samorządowej w stanie wyjątkowym	<b>Realizowana na szczeblu wojewódzkim</b>
<b>SPO – 36</b>	Zawieszanie organów jednostek samorządu terytorialnego i wyznaczanie komisarza rządowego	<b>Realizowana na szczeblu wojewódzkim</b>
<b>SPO – 37</b>	Wdrożenie rozporządzenia odnośnie ograniczania działalności edukacyjnej	<b>Realizowana na szczeblu wojewódzkim</b>
<b>SPO – 38</b>	Postępowanie i wydawanie decyzji w sprawach odosobnienia osób	<b>Realizowana na szczeblu wojewódzkim</b>
<b>SPO – 39</b>	Wprowadzanie cenzury	<b>Realizowana na szczeblu wojewódzkim</b>
<b>SPO – 40</b>	Realizowanie usług pocztowych na obszarach objętych zagrożeniem	<b>Realizowana na szczeblu wojewódzkim</b>
<b>SPO – 41</b>	Uruchamianie zastępczych miejsc szpitalnych	
<b>SPO – 42</b>	Wprowadzanie, zmiana, i odwołanie stopni alarmowych	

<b>SPO – 1</b>	Rodzaj dokumentu	<b>STANDARDOWA PROCEDURA OPERACYJNA</b>	Data opracowania	<b>2018</b>
	Nazwa dokumentu	<b>Organizowanie punktu informacyjnego dla ludności</b>	Podmiot opracowujący	<b>WZK</b>

<b>CEL</b>	<b>WEJŚCIE</b>	<b>WYJŚCIE</b>
Określenie sposobu organizowania punktu informacyjnego dla ludności	Powstanie zdarzenia wymagającego zorganizowania punktu informacyjnego dla ludności	Uruchomienie pracy punktu informacyjnego

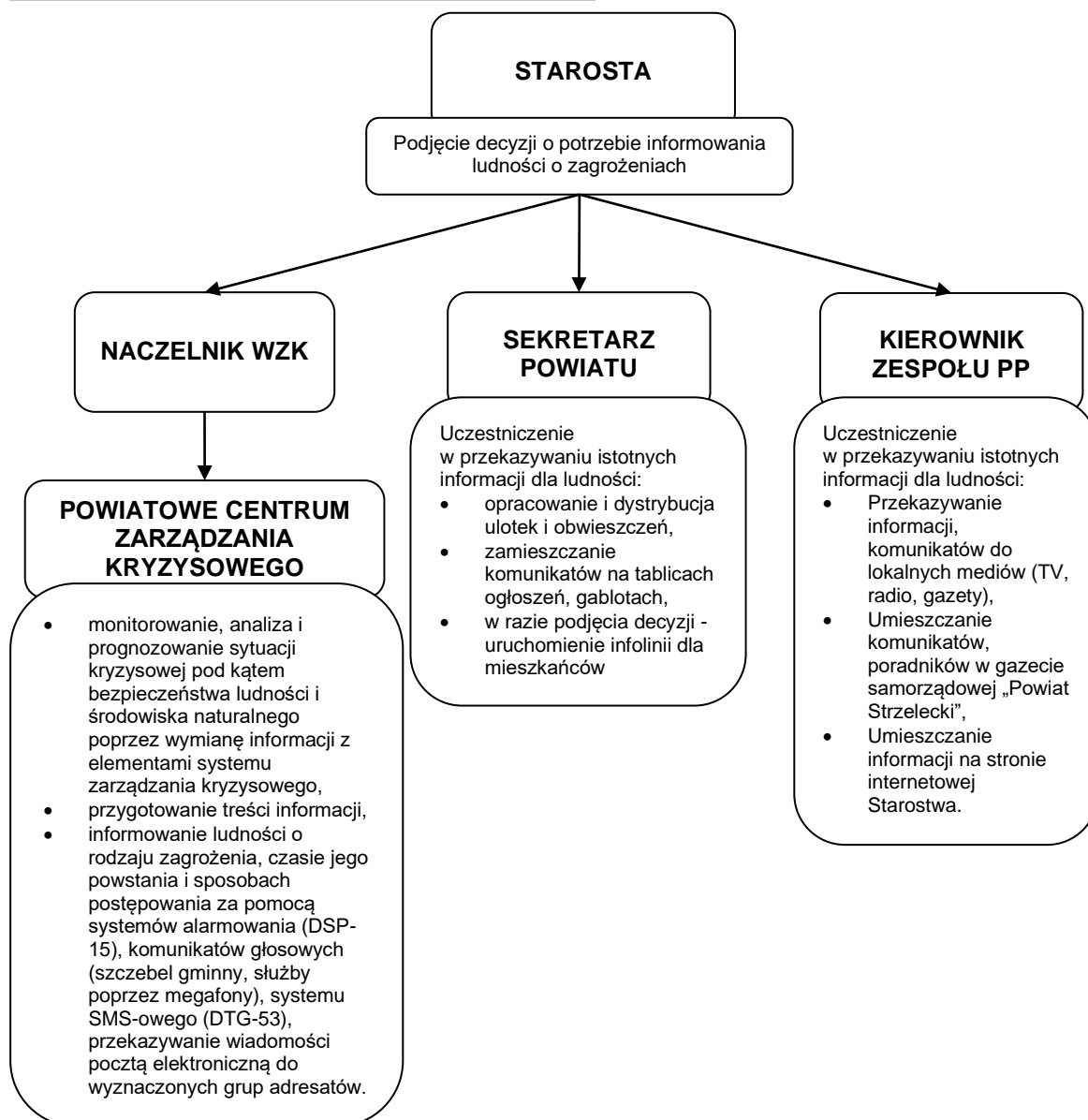
<b>LIDER / UCZESTNICZY</b> 1. STAROSTA 2. NACZELNIK WZK 3. SEKRETARZ POWIATU 4. PCZK 5. PZZK
---



<b>SPO – 3</b>	Rodzaj dokumentu	<b>STANDARDOWA PROCEDURA OPERACYJNA</b>	Data opracowania	<b>2018</b>
	Nazwa dokumentu	<b>Informowanie ludności o zagrożeniach</b>	Podmiot opracowujący	<b>WZK</b>

<b>CEL</b>	<b>WEJŚCIE</b>	<b>WYJŚCIE</b>
Określenie sposobu przekazywania informacji dla ludności w sytuacjach kryzysowych lub w sytuacjach możliwości ich wystąpienia.	Potrzeba przekazania informacji dla ludności w związku z zaistnieniem lub możliwością zaistnienia zagrożenia	Informowanie ludności

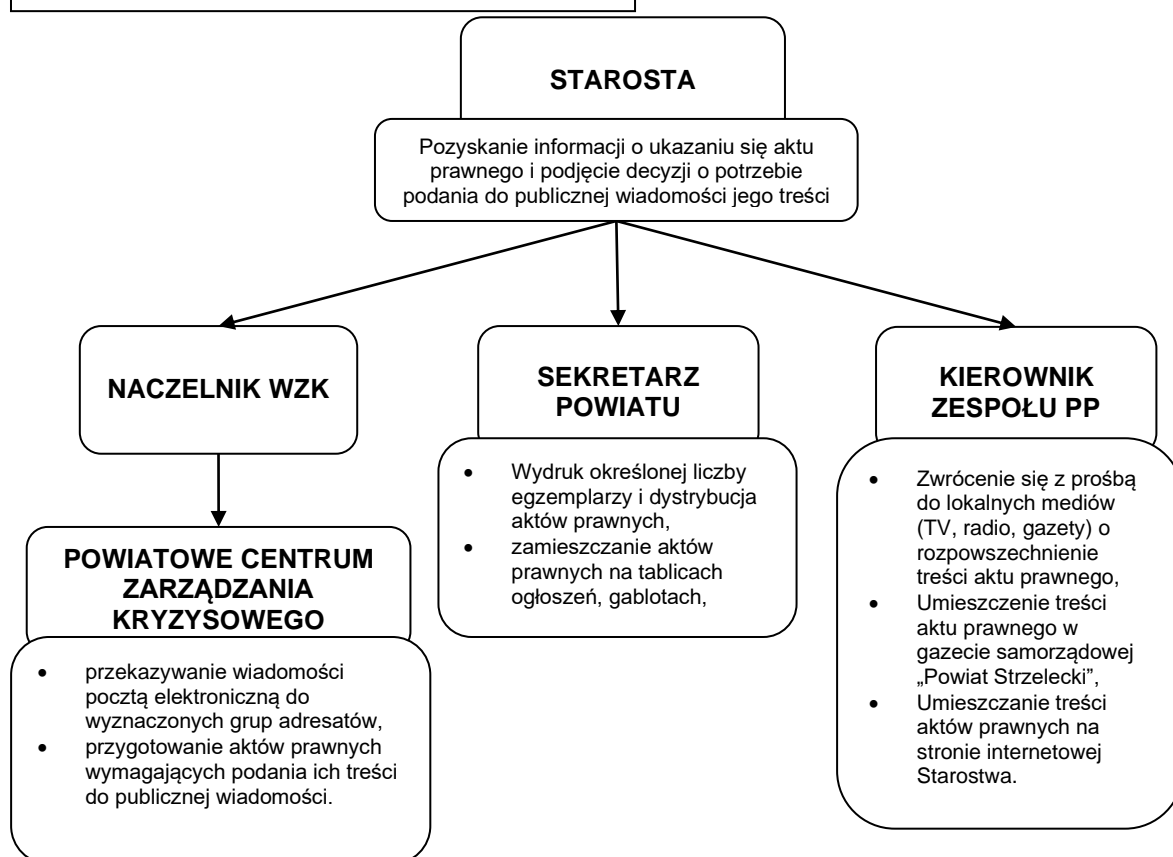
<b>LIDER / UCZESTNICY</b> 1. STAROSTA 2. NACZELNIK WZK 3. SEKRETARZ POWIATU 4. KIEROWNIK ZESPOŁU PROMOCJI POWIATU 5. PCZK
--



<b>SPO – 4</b>	Rodzaj dokumentu	<b>STANDARDOWA PROCEDURA OPERACYJNA</b>	Data opracowania	<b>2018</b>
	Nazwa dokumentu	<b>Przekazywanie do publicznej wiadomości w sposób zwyczajowo przyjęty aktów prawnych</b>	Podmiot opracowujący	<b>WZK</b>

<b>CEL</b>	<b>WEJŚCIE</b>	<b>WYJŚCIE</b>
Określenie sposobu przekazywania informacji do publicznej wiadomości	Konieczność podania do publicznej wiadomości treści aktu prawnego	Przekazanie informacji do publicznej wiadomości

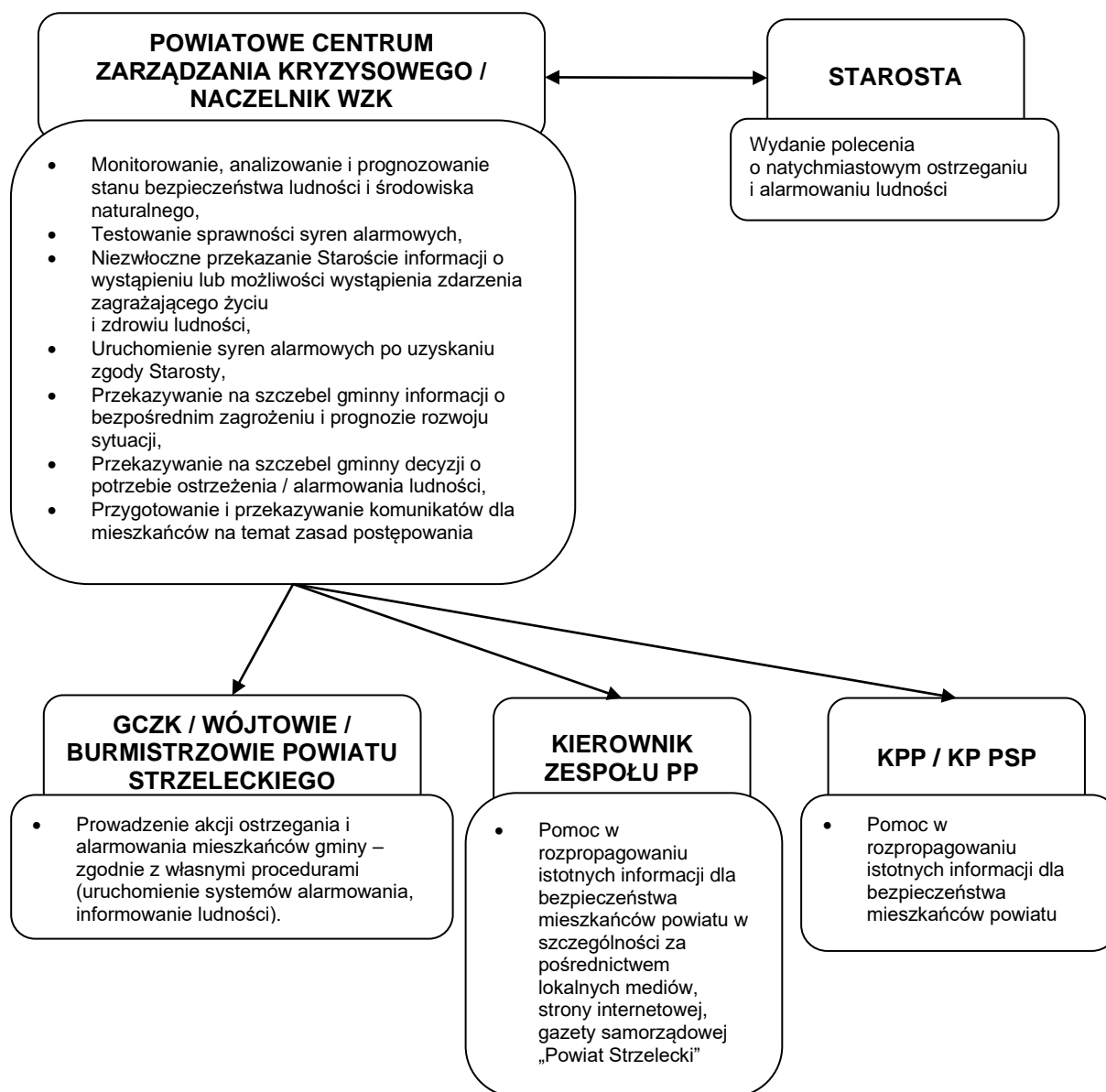
<b>LIDER / UCZESTNICZY</b> 1. STAROSTA 2. NACZELNIK WZK 3. SEKRETARZ POWIATU 4. KIEROWNIK ZESPOŁU PROMOCJI POWIATU 5. PCZK
---



<b>SPO – 7</b>	Rodzaj dokumentu	<b>STANDARDOWA PROCEDURA OPERACYJNA</b>	Data opracowania	<b>2018</b>
	Nazwa dokumentu	<b>Ostrzeganie i alarmowanie ludności</b>	Podmiot opracowujący	<b>WZK</b>

<b>CEL</b>	<b>WEJŚCIE</b>	<b>WYJŚCIE</b>
Określenie sposobu przekazywania informacji dla ludności w sytuacjach kryzysowych lub w sytuacjach możliwości ich wystąpienia	Potrzeba przekazania informacji dla ludności w związku z zaistnieniem lub możliwością zaistnienia zagrożenia	Ostrzeżenie lub zaalarmowanie ludności

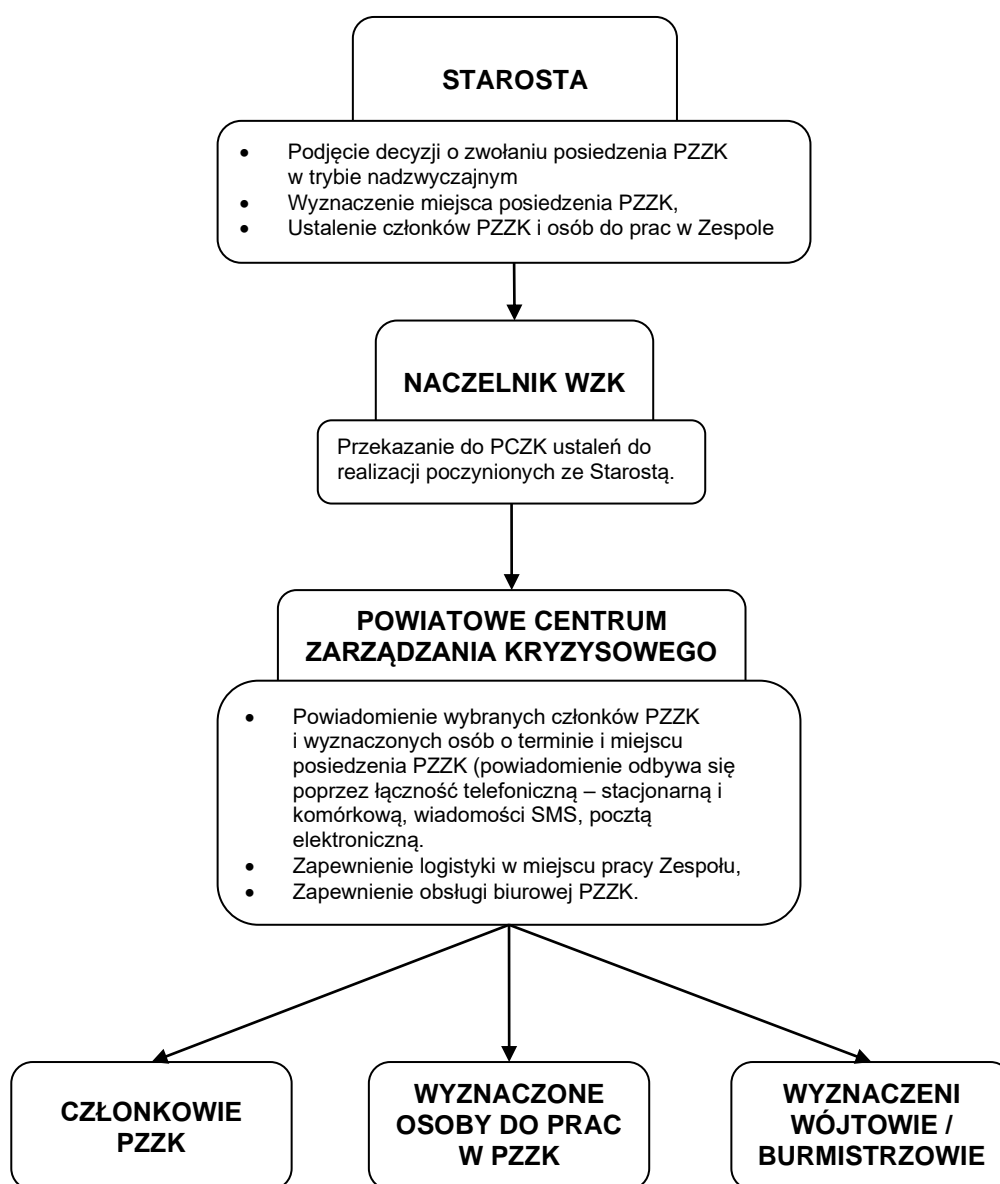
<b>LIDER / UCZESTNICY</b> 1. STAROSTA 2. NACZELNIK WZK 3. KIEROWNIK ZESPOŁU PROMOCJI POWIATU 4. POWIATOWE CENTRUM ZARZĄDZANIA KRYZYSOWEGO 5. GMINNE CENTRA ZARZĄDZANIA KRYZYSOWEGO
---



<b>SPO – 8</b>	Rodzaj dokumentu	<b>STANDARDOWA PROCEDURA OPERACYJNA</b>	Data opracowania	<b>2018</b>
	Nazwa dokumentu	<b>Uruchamianie i działanie Powiatowego Zespołu Zarządzania Kryzysowego</b>	Podmiot opracowujący	<b>WZK</b>

<b>CEL</b>	<b>WEJŚCIE</b>	<b>WYJŚCIE</b>
Określenie sposobu organizacji pracy i działania Powiatowego Zespołu Zarządzania Kryzysowego w czasie wystąpienia sytuacji kryzysowych	Powstanie zdarzenia wymagającego uruchomienia PZZK	Zlikwidowanie zagrożenia i jego skutków

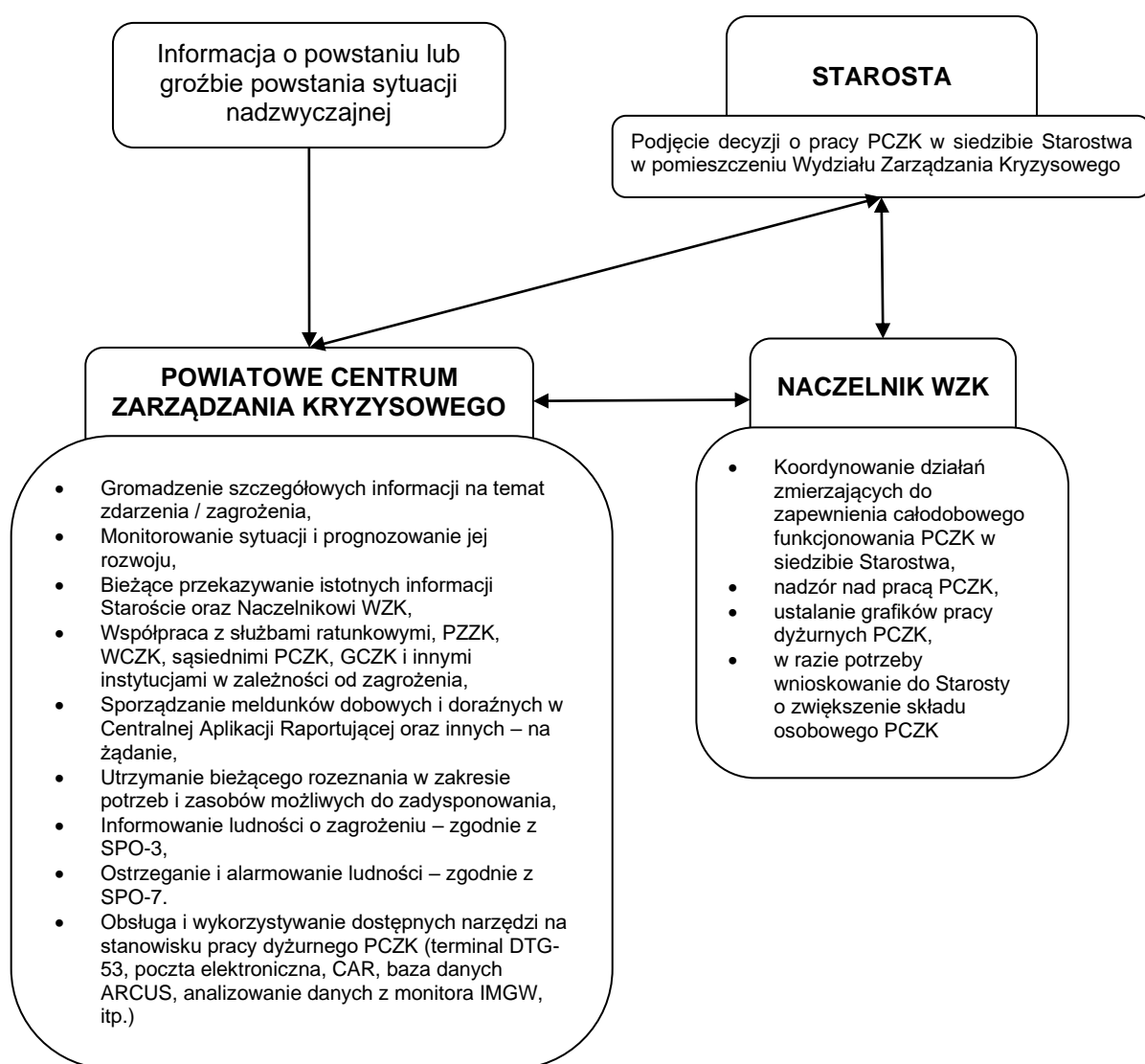
<b>LIDER / UCZESTNICY</b> 1. STAROSTA 2. NACZELNIK WZK 3. POWIATOWE CENTRUM ZARZĄDZANIA KRYZYSOWEGO 4. CZŁONKOWIE PZZK I WYZNACZONE OSOBY 5. WYZNACZENI WÓJTOWIE / BURMISTRZOWIE
---



<b>SPO – 9</b>	Rodzaj dokumentu	<b>STANDARDOWA PROCEDURA OPERACYJNA</b>	Data opracowania	<b>2018</b>
	Nazwa dokumentu	<b>Działanie Powiatowego Centrum Zarządzania Kryzysowego w przypadku różnych zagrożeń</b>	Podmiot opracowujący	<b>WZK</b>

<b>CEL</b>	<b>WEJŚCIE</b>	<b>WYJŚCIE</b>
Określenie sposobu funkcjonowania Powiatowego Centrum Zarządzania Kryzysowego podczas różnych zdarzeń	Wystąpienie zdarzenia, które nosi znamiona sytuacji kryzysowej	Realizacja działań kompensujących skutki sytuacji kryzysowej

<b>LIDER / UCZESTNICZY</b> 1. STAROSTA 2. NACZELNIK WZK 3. POWIATOWE CENTRUM ZARZĄDZANIA KRYZYSOWEGO
---

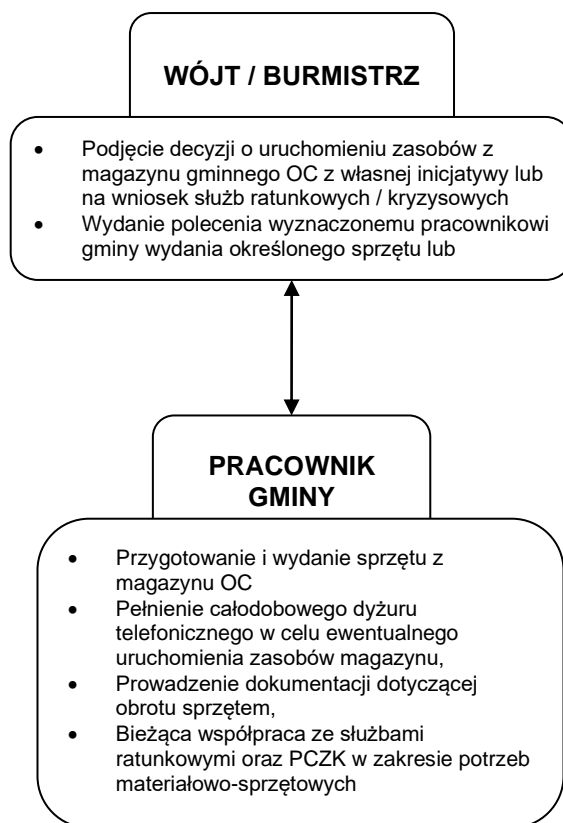


<b>SPO – 11A</b>	Rodzaj dokumentu	<b>STANDARDOWA PROCEDURA OPERACYJNA</b>	Data opracowania	<b>2018</b>
	Nazwa dokumentu	<b>Wykorzystywanie sprzętu z gminnych magazynów OC</b>	Podmiot opracowujący	<b>WZK</b>

<b>CEL</b>	<b>WEJŚCIE</b>	<b>WYJŚCIE</b>
Określenie sposobu wykorzystania sprzętu OC w sytuacjach kryzysowych	Zaistnienie sytuacji kryzysowej wymagającej wsparcia sił ratowniczych sprzętem przechowywanym w magazynie OC	Wydanie sprzętu do wykonania określonych prac

**LIDER / UCZESTNICZY**

1. WÓJT / BURMISTRZ
2. PRACOWNIK URZĘDU DS. ZARZĄDZANIA KRYZYSOWEGO

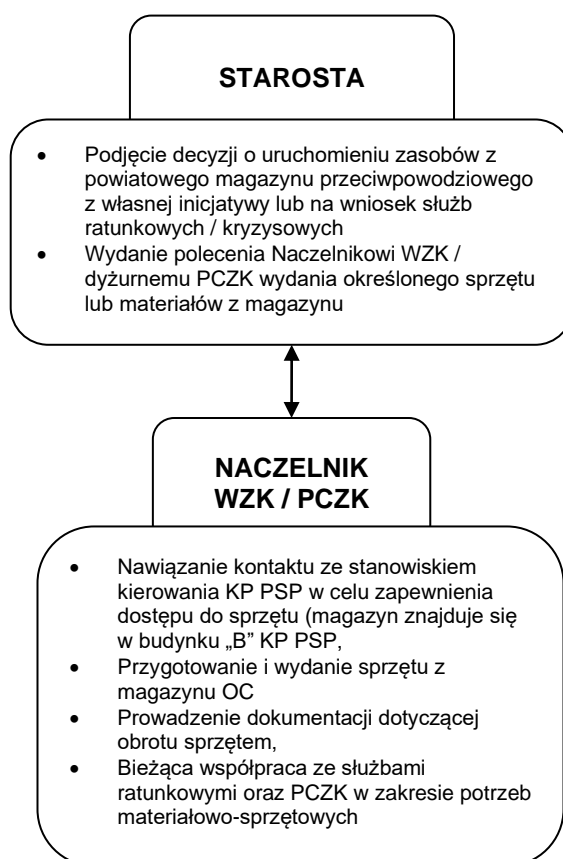


<b>SPO – 11B</b>	Rodzaj dokumentu	<b>STANDARDOWA PROCEDURA OPERACYJNA</b>	Data opracowania	<b>2018</b>
	Nazwa dokumentu	<b>Wykorzystywanie sprzętu z powiatowego magazynu przeciwpowodziowego</b>	Podmiot opracowujący	<b>WZK</b>

<b>CEL</b>	<b>WEJŚCIE</b>	<b>WYJŚCIE</b>
Określenie sposobu wykorzystania sprzętu zgromadzonego w powiatowym magazynie przeciwpowodziowym w sytuacjach kryzysowych	Zaistnienie sytuacji kryzysowej wymagającej wsparcia sił ratowniczych sprzętem przechowywanym w magazynie przeciwpowodziowym	Wydanie sprzętu do wykonania określonych prac

**LIDER / UCZESTNICY**

1. STAROSTA
2. NACZELNIK WZK
3. PCZK
4. KP PSP

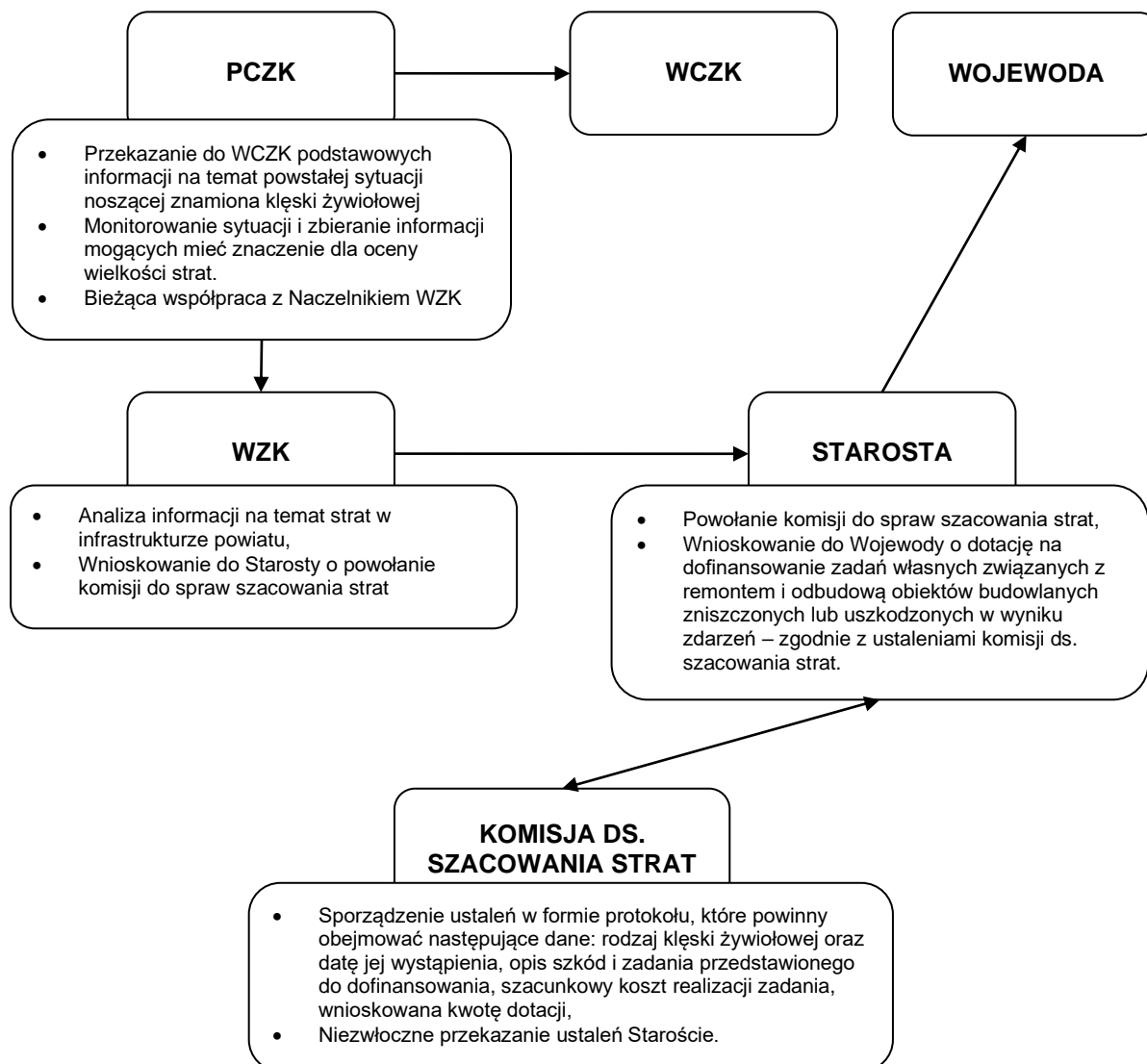


<b>SPO – 12</b>	Rodzaj dokumentu	<b>STANDARDOWA PROCEDURA OPERACYJNA</b>	Data opracowania	<b>2018</b>
	Nazwa dokumentu	<b>Ocenianie i dokumentowanie szkód</b>	Podmiot opracowujący	<b>WZK</b>

<b>CEL</b>	<b>WEJŚCIE</b>	<b>WYJŚCIE</b>
Określenie sposobu oceniania i dokumentowania strat	Zaistnienie sytuacji kryzysowej, w wyniku której doszło do szkód i strat	Wnioskowanie do Wojewody o dofinansowanie zadań związanych z remontem / odbudową zniszczonej lub uszkodzonej infrastruktury

<p><b>LIDER / UCZESTNICY</b></p> <ol style="list-style-type: none"> <li>1. STAROSTA</li> <li>2. NACZELNIK WZK</li> <li>3. PCZK</li> <li>4. WOJEWODA</li> <li>5. WCZK</li> <li>6. KOMISJA DS. SZACOWANIA STRAT</li> </ol>
--

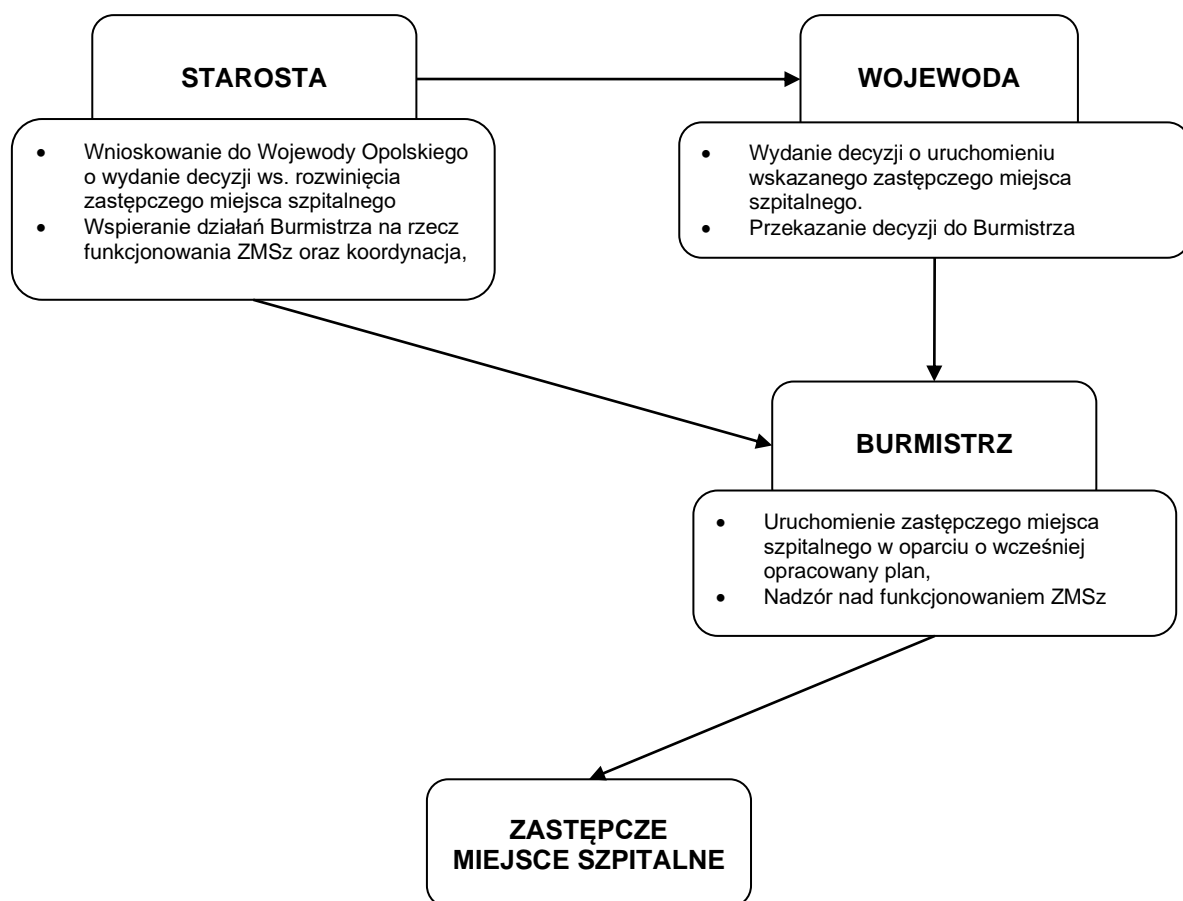
**PROCEDURA REALIZOWANA GŁÓWNIEM NA SZCZEBLU GMINY I WOJEWÓDZTWA.  
PONIŻSZA PROCEDURA PRZEWIDUJE OCENĘ I SZACOWANIE SZKÓD W MIENIU POWIATU**



<b>SPO – 41</b>	Rodzaj dokumentu	<b>STANDARDOWA PROCEDURA OPERACYJNA</b>	Data opracowania	<b>2018</b>
	Nazwa dokumentu	<b>Uruchamianie zastępczych miejsc szpitalnych</b>	Podmiot opracowujący	<b>WZK</b>

<b>CEL</b>	<b>WEJŚCIE</b>	<b>WYJŚCIE</b>
Określenie działań umożliwiających rozwinięcie zastępczych miejsc szpitalnych, uzupełniających istniejącą łóżkową bazę szpitalną, wynikającą z potrzeb spowodowanych wystąpieniem określonej sytuacji kryzysowej	Wystąpienie sytuacji kryzysowej lub zagrożenia bezpieczeństwa państwa, powodującej konieczność uzupełnienia istniejącej łóżkowej bazy szpitalnej	Rozwinięcie zastępczych miejsc szpitalnych

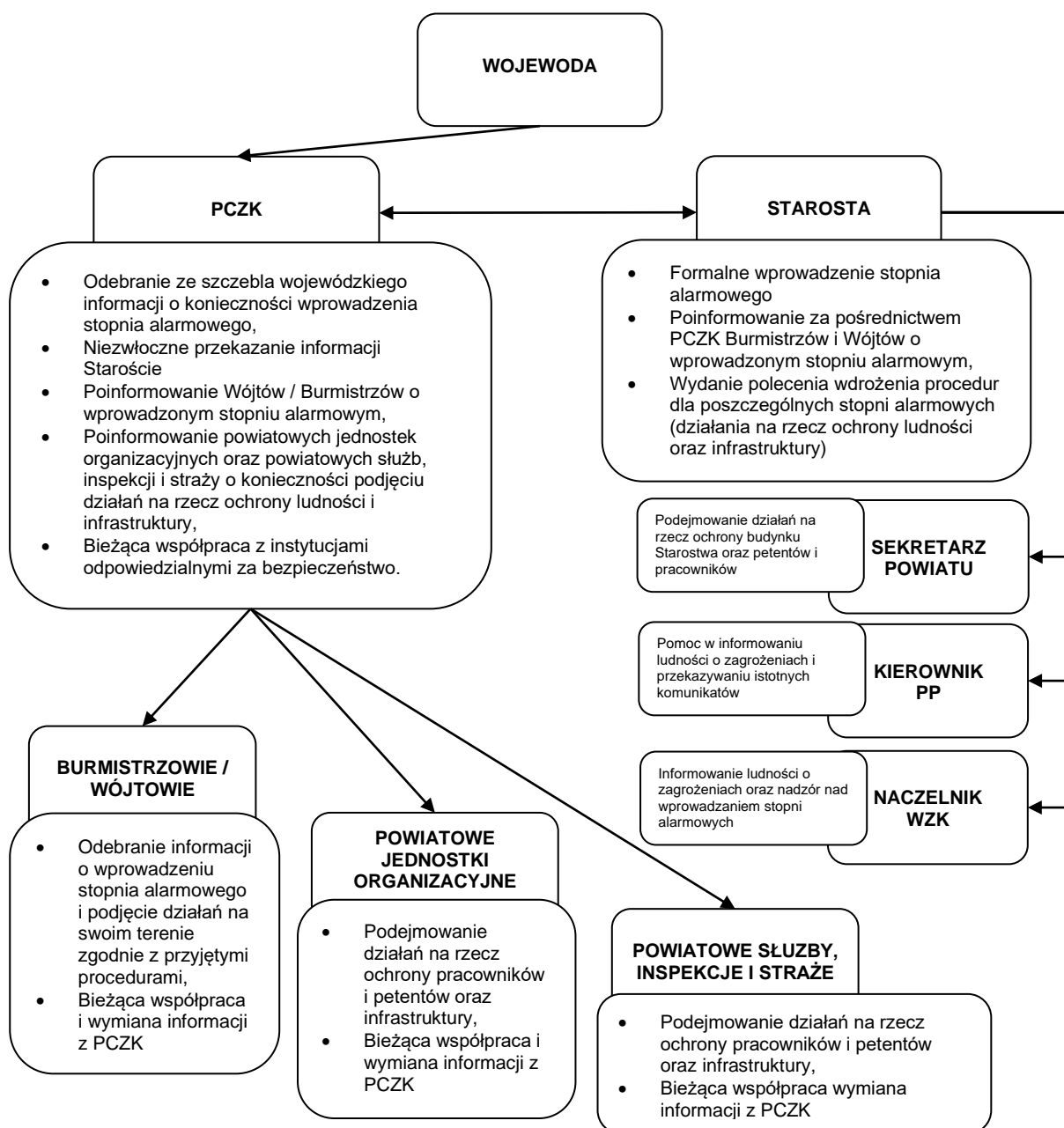
<b>LIDER / UCZESTNICZY</b>
1. STAROSTA
2. WOJEWODA
3. BURMISTRZ



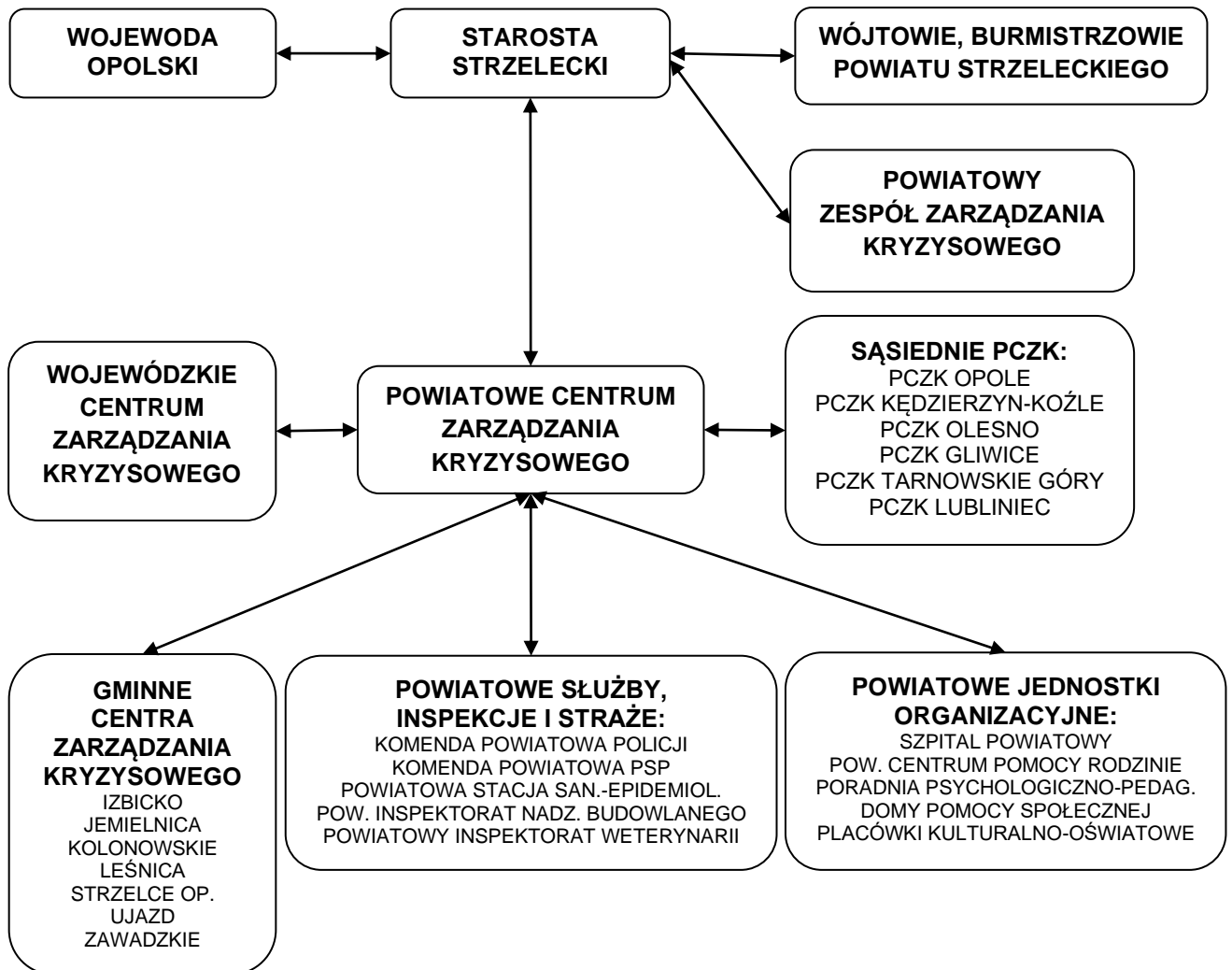
<b>SPO – 42</b>	Rodzaj dokumentu	<b>STANDARDOWA PROCEDURA OPERACYJNA</b>	Data opracowania	<b>2018</b>
	Nazwa dokumentu	<b>Wprowadzanie, zmiana i odwołanie stopni alarmowych</b>	Podmiot opracowujący	<b>WZK</b>

<b>CEL</b>	<b>WEJŚCIE</b>	<b>WYJŚCIE</b>
Określenie działań umożliwiających wprowadzenie stopni alarmowych w związku z wystąpieniem zagrożenia terrorystycznego	Wystąpienie zagrożenia terrorystycznego, powodującego konieczność wprowadzenia określonego stopnia alarmowego	Ostrzeżenie lub zaalarmowanie ludności o zagrożeniu terrorystycznym. Ustąpienie zagrożenia terrorystycznego.

<b>LIDER / UCZESTNICY</b>	
1. WOJEWODA	5. SEKRETARZ POWIATU
2. STAROSTA	6. KIEROWNIK PP
3. BURMISTRZ	7. NACZELNIK WZK
4. PCZK	



## 5. Współdziałanie sił w warunkach sytuacji kryzysowej



**III.**  
**ZAŁĄCZNIKI FUNKCJONALNE PLANU GŁÓWNEGO**

## 1. Procedury realizacji zadań z zakresu zarządzania kryzysowego

### WYKAZ PROCEDUR REALIZACJI ZADAŃ Z ZAKRESU ZARZĄDZANIA KRYZYSOWEGO (PZK)

Nr procedury	Nazwa procedury	Strona
PZK – 1	Działania Powiatowego Lekarza Weterynarii i jednostek Straży Pożarnej podczas wystąpienia ognisk ptasiej grypy	
PZK – 2	Działania służby weterynaryjnej podczas wystąpienia ognisk wąglika, BSE i pryszczycy	
PZK – 3	Procedura działania Państwowego Powiatowego Inspektora Sanitarnego w sytuacjach kryzysowych.	
PZK – 4	Procedura działania Policji podczas wystąpienia sytuacji kryzysowej	
PZK – 5	Procedura działania Państwowej Straży Pożarnej w sytuacjach kryzysowych	
PZK – 6	Procedura działania Państwowego Ratownictwa Medycznego	
PZK – 7	Postępowanie na wypadek pogorszenia jakości wody w zakresie parametrów mikrobiologicznych i fizykochemicznych dostarczanej w ramach zbiorowego zaopatrzenia w wodę na terenie powiatu strzeleckiego	
PZK – 8	Procedura działania w sytuacjach katastrof budowlanych jednostek Straży Pożarnej, nadzoru budowlanego, ratownictwa medycznego i właściwego pogotowia technicznego.	
PZK – 9	Działania T-MOBILE Polska S.A. w zakresie zapewnienie ciągłości świadczenia (odtworzenia) usług telekomunikacyjnych w sytuacjach kryzysowych	

<b>PZK – 1</b>	Rodzaj dokumentu	<b>PROCEDURA REALIZACJI ZADAŃ Z ZAKRESU ZARZĄDZANIA KRYZYSOWEGO</b>	Data wydania	<b>2018</b>
	Nazwa dokumentu	<b>DZIAŁANIA POWIATOWEGO LEKARZA WETERYNARII I JEDNOSTEK STRAŻY POŻARNEJ PODCZAS WYSTĄPIENIA OGNISK PTASIEJ GRYPY.</b>	Podmiot opracowujący	<b>PLW / OSP / PSP</b>

### **I. Cel procedury**

Stworzenie jednolitych metod postępowania jednostek Państwowej Straży Pożarnej, Ochotniczej Straży Pożarnej i Krajowego Systemu Ratowniczo-Gaśniczego we współdziałaniu z Inspekcją Weterynaryjną, innymi służbami i inspekcjami na ewentualność stanu zagrożenia i wystąpienia ognisk choroby wysoce zjadliwej grypy ptaków.

### **II. Lider/ Uczestnicy procedury**

Powiatowy Lekarz Weterynarii, Komendant Powiatowy PSP, Komendant Powiatowy Policji, jednostki OSP, Starosta

### **III. Wejścia, wyjścia oraz formalne podstawy realizacji procedury**

<b>Wejścia</b>	<b>Wyjścia</b>	<b>Podstawy prawne realizacji procedury</b>
Wniosek Wojewódzkiego Lekarza Weterynarii. Opublikowanie zarządzenia Wojewody o wystąpieniu choroby zakaźnej zwierząt, w tym wystąpienia ognisk wysoce zjadliwej grypy ptaków.	Opublikowanie komunikatu o ustaniu zagrożenia.	<ol style="list-style-type: none"> <li>1. Ustawa z dnia 11 marca 2004 r. o ochronie zwierząt oraz zwalczaniu chorób zakaźnych.</li> <li>2. Rozporządzenie Ministra Rolnictwa i Rozwoju Wsi z dnia 18 grudnia 2007r. w sprawie zwalczania grypy ptaków.</li> <li>3. Rozporządzenie Ministra Rolnictwa i Rozwoju Wsi z dnia 26 sierpnia 2005r. w sprawie sposobu i warunków wprowadzania czasowych zakazów opuszczania ogniska choroby zakaźnej zwierząt oraz czasowych ograniczeń w ruchu osobowym lub pojazdów.</li> <li>4. Rozporządzenie Ministra Rolnictwa i Rozwoju Wsi w sprawie planów gotowości zwalczania chorób zakaźnych zwierząt z dnia 28 października 2003r.</li> <li>5. Ustawa z dnia 24 sierpnia 1991 roku o ochronie przeciwpożarowej.</li> <li>6. Ustawa z dnia 24 sierpnia 1991 roku o Państwowej Straży Pożarnej.</li> <li>7. Rozporządzenia Ministra Spraw Wewnętrznych i Administracji z dnia 29 grudnia 1999r. w sprawie szczegółowych zasad organizacji krajowego systemu ratowniczo-gaśniczego.</li> <li>8. Polski Weterynaryjny Plan Gotowości zwalczania wysoce zjadliwej grypy ptaków.</li> </ol>

#### IV. Przebieg procedury

Opis postępowania	Odpowiedzialny
<b>I. Etap – podejrzenie choroby</b>	
2. Wyłożenie mat dezynfekcyjnych zabezpieczających wejścia i wyjścia na teren z podejrzeniem ogniska: a) budowa mat dezynfekcyjnych, b) rozwieszenie mat do punktów wskazanych przez powiatowego lekarza weterynarii, c) dostarczenie wody do przygotowania roztworu dezynfekcyjnego w przypadkach tego wymagających, d) transport roztworu do miejsc rozstawienia mat, rozlanie do przygotowanych pojemników, e) dystrybucja roztworu do przygotowanych pojemników, f) nasączenie mat przygotowanym roztworem, g) wsparcie przy oznakowaniu miejsc wyłożenia mat dezynfekcyjnych.	PLW / PSP / OSP
<b>II. Etap – potwierdzenie wystąpienia ogniska</b>	
1. Uśmiercenie drobiu w ognisku. a) pomiar poziomego stężenia CO <sub>2</sub> w pomieszczeniach po zakończonym zabiegu uśmiercania ptaków w celu określenia stopnia bezpieczeństwa dla osób usuwających martwe ptaki i przeprowadzających dezynfekcję pomieszczeń. 2. Dezynfekcja w ognisku. a) wejście do kurnika w ubraniach gazoszczelnych rozproszania środka dezynfekcyjnego przy pomocy urządzenia dostarczonego przez inspekcję weterynaryjną lub inny podmiot prowadzący dezynfekcję, w miejscach i w sposób wskazany przez powiatowego lekarza weterynarii. b) wsparcie czynności ekip dezynfekujących w działaniach dezynfekujących w przypadku konieczności 3. Ostateczne oczyszczenie i dezynfekcja. 4. Oczyszczenie i dezynfekcja miejsc pobytu i odszukanych materiałów. 5. Kontynuacja nadzoru nad przestrzeganiem nakazów i zakazów po likwidacji ogniska do czasów stwierdzenia wygaśnięcia choroby.	PLW / PSP Starosta W-PLW / Policja
<b>III. Etap – Postępowanie w okręgu zapowietrzonym.</b>	
1. Zabezpieczenie i dystrybucja niezbędnych ilości środków dezynfekcyjnych wraz z instruktażem oraz oznakowaniem miejsca wyłożenia mat. 2. Pomoc przy transporcie przygotowanych roztworów dezynfekcyjnych.	PLW / PSP / OSP
<b>IV. Etap – Postępowanie w okręgu zagrożonym.</b>	
1. Unieszkodliwianie nawozów, ściółki, odpadów, nieczystości i ich wywóz.	PLW / PSP / OSP

<b>PZK – 2</b>	Rodzaj dokumentu	<b>PROCEDURA REALIZACJI ZADAŃ Z ZAKRESU ZARZĄDZANIA KRYZYSOWEGO</b>	Data wydania	<b>2018</b>
	Nazwa dokumentu	<b>DZIAŁANIA SŁUŻBY WETERYNARYJNEJ PODCZAS WYSTĄPIENIA OGNISK WĄGLIKA, BSE I PRYSZCZYCY.</b>	Podmiot opracowujący	<b>PLW</b>

**I. Cel procedury**

Stworzenie jednolitych metod Inspekcji Weterynaryjnej z innymi służbami, inspekcjami na ewentualność stanu zagrożenia i wystąpienia choroby ognisk wąglika, BSE i pryszczycy.

**II. Lider/ Uczestnicy procedury**

Wojewoda / Wojewódzki i Powiatowy Lekarz Weterynarii.

**III. Wejścia, wyjścia oraz formalne podstawy realizacji procedury**

<b>Wejścia</b>	<b>Wyjścia</b>	<b>Podstawy prawne realizacji procedury</b>
Wniosek Powiatowego Lekarza Weterynarii. Opublikowanie zarządzenia Wojewody (przy wystąpieniu więcej niż 3 ognisk stwierdzenia wąglika albo pryszczycy lub BSE w województwie).	Opublikowanie komunikatu o ustaniu zagrożenia.	<ol style="list-style-type: none"> <li>1. Ustawa z dnia 11 marca 2004 r. o ochronie zwierząt oraz zwalczaniu chorób zakaźnych.</li> <li>2. Rozporządzenie Ministra Rolnictwa i Rozwoju Wsi z dnia 26 sierpnia 2005 r. w sprawie sposobu i warunków wprowadzania czasowych zakazów opuszczania ogniska choroby zakaźnej zwierząt oraz czasowych ograniczeń w ruchu osobowym lub pojazdów.</li> <li>3. Rozporządzenie Ministra Rolnictwa i Rozwoju Wsi w sprawie planów gotowości zwalczania chorób zakaźnych zwierząt z 28 października 2003 r.</li> </ol>

#### IV. Przebieg procedury

Opis postępowania	Odpowiedzialny
1. Powiadomienie Wojewódzkiego Lekarza Weterynarii i Powiatowego oraz Wojewódzkiego Inspektora Sanitarnego o zaistnieniu choroby.	Powiatowy Lekarz Weterynarii (PLW)
2. Podjęcie decyzji o zamknięciu gospodarstw w których wystąpiła choroba zwierząt.	PLW
3. Odosobnienie zwierząt u których podejrzewa się chorobę i chorych. (tylko przy stwierdzeniu wąglika).	PLW
4. Wprowadzenie zakazu wstępu osobom postronnym do pomieszczeń, gdzie przebywają zwierzęta chore lub u których podejrzewa się chorobę.	PLW
5. Wprowadzenie zakazu obrotu zwierzętami.	PLW
6. Wprowadzenie zakazu obrotu mlekiem i przetworami mlecznymi pochodzącymi od zwierząt chorych lub u których podejrzewa się chorobę, a także użytkowanie takiego mleka i jego przetworów.	PLW
7. Wprowadzenie zakazu używania pastwisk, wodopojów oraz studni jeżeli zachodzi jakiegokolwiek podejrzenie, że stanowią one źródło zakażenia.	PLW
8. W zależności od zaistniałej sytuacji epizootycznej, powiatowy lekarz weterynarii, w porozumieniu z wojewódzkim lekarzem weterynarii, może nakazać leczenie lub dokonanie szczepień ochronnych zwierząt w zagrodzie zapowietrzonej, a także w strefie zagrożonej (tylko przy stwierdzeniu wąglika).	WLW/PLW
9. Dokonanie uśmiercenia zwierząt chorych na BSE i pryszczycę.	PLW
10. Wywóz zwłok zwierzęcych w miejsce ich utylizacji.	Specjalistyczne służby pod nadzorem weterynaryjnym.

<b>PZK – 3</b>	Rodzaj dokumentu	<b>PROCEDURA REALIZACJI ZADAŃ Z ZAKRESU ZARZĄDZANIA KRYZYSOWEGO</b>	Data opracowania	<b>2018</b>
	Nazwa dokumentu	<b>PROCEDURA DZIAŁANIA PAŃSTWOWEGO POWIATOWEGO INSPEKTORA SANITARNEGO W SYTUACJACH KRYZYSOWYCH</b>	Podmiot opracowujący	<b>PPIS</b>

### **I. Cel procedury**

Zapewnienie sprawnego podejmowania działań przez Państwowego Powiatowego Inspektora Sanitarnego w celu ograniczenia skutków wystąpienia sytuacji kryzysowych w następujących przypadkach:

- wystąpienia chorób zakaźnych szczególnie niebezpiecznych, w tym zagrożeń bioterroryzmem,
- sytuacji katastroficznych, uwolnienia substancji toksycznych do środowiska,

### **II. Lider/ Uczestnicy procedury**

PPIS, Dyrektor Szpitala Powiatowego w Strzelcach Opolskich, PIW, PSP, OSP, Policja, media

### **III. Wejścia, wyjścia oraz formalne podstawy realizacji procedury**

<b>Wejścia</b>	<b>Wyjścia</b>	<b>Podstawy prawne realizacji procedury</b>
Powstanie zdarzenia wymagającego uruchomienia działania PSSE	Zlikwidowanie zagrożenia i jego skutków.	<ol style="list-style-type: none"> <li>1. Ustawa z dnia 26 kwietnia 2007 r. o zarządzaniu kryzysowym.</li> <li>2. Ustawa z dnia 18 kwietnia 2002 r. o stanie klęski żywiołowej.</li> <li>3. Ustawa z dnia 5 grudnia 2008 r. o zapobieganiu oraz zwalczaniu chorób zakaźnych i zakażeń.</li> <li>4. Ustawa o Państwowej Inspekcji Sanitarnej z dnia 14 marca 1985 r.</li> <li>5. Ustawa z dnia 21 czerwca 2002 r. o stanie wyjątkowym.</li> <li>6. Ustawa z dnia 15 kwietnia 2011 r. o działalności leczniczej.</li> <li>7. Ustawa z dnia 31 stycznia 1959 r. o cmentarzach i chowaniu zmarłych.</li> <li>8. Rozporządzenie Ministra Zdrowia z dnia 7 grudnia 2001 r. w sprawie postępowania ze zwłokami i szczątkami ludzkimi.</li> <li>9. Ustawa z dnia 27 sierpnia 2004 r. o świadczeniach opieki zdrowotnej finansowanych ze środków publicznych.</li> </ol>

Wejścia	Wyjścia	Podstawy prawne realizacji procedury
		10. Ustawa z dnia 6 września 2001 r. o dostępie do informacji publicznej. 11. Międzynarodowe przepisy zdrowotne. 12. Instrukcja 15/75 Ministra Zdrowia i Opieki Społecznej z dnia 7 lipca 1975 r., w sprawie trybu postępowania jednostek organizacyjnych służby zdrowia w sytuacjach awaryjnych. 13. Zarządzenie nr 26/03 Głównego Inspektora Sanitarnego z dnia 31 grudnia 2003 r. w sprawie jednostek chorobowych, zespołów objawów oraz zdarzeń, których wystąpienie powoduje uruchomienie systemu wczesnego powiadamiania o zagrożeniu epidemicznym.

#### IV. Opis postępowania

Przedsięwzięcia	Odpowiedzialny
<b>1. Zbieranie danych dotyczących miejsca i rozmiaru kłęski:</b> <ul style="list-style-type: none"> <li>• ilości zalanych wodami powodziowymi studni, sklepów i magazynów spożywczych, magazynów środków ochrony roślin, ujęć wody przeznaczonej do spożycia przez ludzi,</li> <li>• miejsc i rozmiarów skażenia lub zatrucia substancjami toksycznymi, skażenia mikrobiologicznego,</li> <li>• liczby osób zakażonych lub narażonych na zakażenie,</li> <li>• liczby osób narażonych na toksyczne działanie związków chemicznych,</li> <li>• terenu, budynków, pomieszczeń i środków transportu, w których przebywały osoby chore lub podejrzane o zakażenie.</li> </ul>	PPIS
<b>2. Prowadzenie systematycznego pobieranie prób:</b> <ul style="list-style-type: none"> <li>• wody z zagrożonych skażeniem chemicznym lub mikrobiologicznym ujęć, wodociągów, wody z beczkowsów,</li> <li>• wody po dokonanym czyszczeniu i dezynfekcji studni,</li> <li>• żywności podejrzanej o spowodowanie masowej choroby lub zatrucia pokarmowego, zalanej wodą,</li> <li>• od osób chorych lub narażonych na zachorowanie choroby zakaźnej, lub na atak bioterrorystyczny,</li> <li>• innych prób w zależności od występującej sytuacji kryzysowej.</li> </ul>	PPIS

Przedsięwzięcia	Odpowiedzialny
<p><b>3. Nadzór sanitarno – epidemiologiczny, obejmujący:</b></p> <ul style="list-style-type: none"> <li>• wodociągi publiczne (ujęcia, stacje uzdatniania wody), w celu wytypowania ujęć wody przeznaczonej do spożycia przez ludzi,</li> <li>• sklepy i magazyny artykułów spożywczych, które zostały narażone na skażenie mikrobiologiczne lub chemiczne,</li> <li>• magazyny środków ochrony roślin, które zostały zalane lub narażone na zalanie wodą powodziową,</li> <li>• kwalifikację pod względem sanitarno - higienicznym kwater dla ewakuowanej ludności, miejsc kwarantanny osób narażonych na zakażenie,</li> <li>• osoby chore lub podejrzane o zakażenie chorobami zakaźnymi, oraz ich izolację,</li> <li>• nadzór obejmujący teren, budynki, środki transportu, w których przebywały osoby chore lub podejrzane o zachorowanie na szczególnie niebezpieczną chorobę zakaźną,</li> <li>• prawidłowość postępowania przeciwepidemicznego w przypadku stwierdzenia niebezpiecznych chorób zakaźnych itp.,</li> <li>• miejsca składowania i utylizacji padliny.</li> </ul>	PPIS
<p><b>4. Koordynacja akcji dezynfekcji, dezynsekcji i deratyzacji:</b></p> <ul style="list-style-type: none"> <li>• instruktaże w sprawie przeprowadzania dezynfekcji: studni, beczkowsów, mieszkań, pościeli, pomieszczeń gospodarczych, urzędzeń do produkcji i przechowywania żywności, wydaliny ludzkiej,</li> <li>• kontrola sposobów przeprowadzania zabiegów dezynfekcji, dezynsekcji i deratyzacji zgodnie z obowiązującymi dla danej jednostki chorobowej zasadami,</li> <li>• ustalenie zapotrzebowania na specjalistyczny sprzęt i środki do dezynfekcji,</li> <li>• dostarczanie preparatów dezynfekcyjnych będących w posiadaniu stacji,</li> <li>• nadzór nad prowadzonymi akcjami dezynfekcji i dezynsekcji wykonywanymi przez wyspecjalizowane jednostki.</li> </ul>	PPIS

Przedsięwzięcia	Odpowiedzialny
<p><b>5. Informowanie i szkolenie ludności zagrożonej:</b></p> <ul style="list-style-type: none"> <li>• opracowanie informacji dla ludności na terenach zagrożonych lub objętych epidemią bądź skażeniem chemicznym dotyczących: <ul style="list-style-type: none"> <li>- źródeł powstania zagrożenia zakażeniem (ręce, woda, żywność, powietrze, itp.),</li> <li>- sposobów i metod dezynfekcji - wskazanie środków dezynfekcyjnych do odkażania studni, mieszkań, itp.,</li> <li>- przestrzegania reżimu sanitarnego w zależności od zaistniałego zagrożenia,</li> <li>- działania chorobotwórczego szkodliwych związków biologicznych i chemicznych, sposobów ochrony przed ich szkodliwym działaniem,</li> <li>- lokalizacji punktów szczepień,</li> <li>- lokalizacji punktów pomocy medycznej, itp.</li> <li>- lokalizacji kwater dla ewakuowanej ludności,</li> <li>- lokalizacji studni i beczkowsów z wodą zdatną do picia,</li> <li>- lokalizacji magazynów z żywnością.</li> </ul> </li> <li>• rozdawanie ulotek z informacjami mającymi zastosowanie w zapobieganiu zagrożeniom sanitarnym,</li> <li>• współpraca ze środkami masowego przekazu w przekazywaniu informacji.</li> </ul>	<p>PPIS</p> <p>Media</p>
<p><b>6. Udział w akcji ewakuacji i rozlokowania ludności ewakuowanej.</b></p> <ul style="list-style-type: none"> <li>• kwalifikacja pod względem higienicznym środków transportu,</li> <li>• kwalifikacja pod względem sanitarno - higienicznym kwater dla ewakuowanej ludności,</li> <li>• nadzór nad zapewnieniem w tych miejscach odpowiednich warunków: <ul style="list-style-type: none"> <li>- socjalno - bytowych (miejsca noclegowe, pościel, toalety, sanitariaty, środki do utrzymywania higieny osobistej i dezynfekcji pomieszczeń, zapewnienie miejsc dla osób chorych wymagających izolacji),</li> <li>- higieny żywienia (warunki przygotowywania i przechowywania żywności oraz spożywania posiłków).</li> </ul> </li> </ul>	<p>PPIS</p> <p>PSP / OSP</p>

Przedsięwzięcia	Odpowiedzialny
<p><b>7. Zapewnienie sprawnego przeprowadzenia niezbędnych szczepień ochronnych poprzez:</b></p> <ul style="list-style-type: none"> <li>• typowanie osób przewidzianych do szczepień,</li> <li>• zapewnienie odpowiedniej ilości szczepionek,</li> <li>• zorganizowanie punktów szczepień,</li> <li>• nadzór nad przebiegiem szczepień,</li> <li>• nadzór nad sposobem transportu i miejscem przechowywania szczepionek,</li> <li>• nadzór nad prowadzeniem dokumentacji szczepień.</li> </ul>	<p>PPIS</p>
<p><b>8. Współdziałanie w akcji usuwania padliny:</b></p> <ul style="list-style-type: none"> <li>• współdziałanie w wyznaczaniu miejsc składowania padliny lub jej utylizacji,</li> <li>• typowanie „awaryjnych” środków do transportu padłych zwierząt,</li> <li>• dopilnowanie transportu pod względem sanitarnym.</li> </ul>	<p>PPIS PIW</p>
<p><b>9. Współpraca z Państwowym Wojewódzkim Inspektorem Sanitarnym w zakresie zabezpieczenia sanitarnego i planowania kryzysowego:</b></p> <ul style="list-style-type: none"> <li>• powiadomienie Państwowego Wojewódzkiego Inspektora Sanitarnego o podjętym podejrzeniu lub zachorowaniu na choroby zakaźne lub zagrożeniu stanu sanitarnego z innych powodów,</li> <li>• powiadomienie Państwowego Wojewódzkiego Inspektora Sanitarnego o podjętych działaniach przeciwepidemicznych,</li> <li>• korzystanie z laboratoriów Wojewódzkiej Stacji Sanitarno - Epidemiologicznej w zakresie wykonywania badań laboratoryjnych.</li> </ul>	<p>PPIS PWIS</p>

Przedsięwzięcia	Odpowiedzialny
<p><b>10. Współpraca z koordynatorem pomocy medycznej i ochrony zdrowia w zakresie zapobiegania szerzeniu się chorób zakaźnych:</b></p> <ul style="list-style-type: none"> <li>• zawiadomienie kierownika zakładu opieki zdrowotnej o podejrzeniu lub stwierdzeniu zachorowania na chorobę zakaźną i uzgodnienie wspólnych działań,</li> <li>• nadzór nad awaryjnymi szpitalami i punktami pomocy medycznej,</li> <li>• informowanie ludności (patrz punkt 5),</li> <li>• nadzór nad wykonywaniem szczepień ochronnych (patrz punkt 7),</li> <li>• sprawdzanie prawidłowości przestrzegania tymczasowych zarządzeń wydanych przez lekarza, który rozpoznał chorobę zakaźną,</li> <li>• nadzór nad zabiegami dezynfekcji, dezynsekcji i deratyzacji.</li> </ul>	<p>PPIS</p> <p>LKPM</p>
<p><b>11. Opracowywanie bieżących informacji dla zarządzającego reagowaniem kryzysowym w meldunkach zawierających:</b></p> <ul style="list-style-type: none"> <li>• czas, charakter i miejsce wydarzenia,</li> <li>• liczbę i stan chorych lub zagrożonych,</li> <li>• przedsięwzięte i planowane działania,</li> <li>• ilość i rodzaj użytego sprzętu i środków do dezynfekcji, dezynsekcji i deratyzacji.</li> </ul>	<p>PPIS</p>

<b>PZK – 4</b>	Rodzaj dokumentu	<b>PROCEDURA REALIZACJI ZADAŃ Z ZAKRESU ZARZĄDZANIA KRYZYSOWEGO</b>	Data opracowania	<b>2018</b>
	Nazwa dokumentu	<b>PROCEDURA DZIAŁANIA POLICJI PODCZAS WYSTĄPIENIA SYTUACJI KRYZYSOWEJ</b>	Podmiot opracowujący	<b>KP Policji</b>

**I. Cel procedury**

Określenie zasad działania Policji podczas wystąpienia sytuacji kryzysowej.

**II. Lider/ Uczestnicy procedury**

KP Policji.

**III. Wejścia, wyjścia oraz formalne podstawy realizacji procedury**

<b>Wejścia</b>	<b>Wyjścia</b>	<b>Podstawy prawne realizacji procedury</b>
Informacja o wystąpieniu sytuacji kryzysowej	Likwidacja skutków wystąpienia sytuacji kryzysowej	<ol style="list-style-type: none"> <li>1. Ustawa z dnia 6 kwietnia 1990 roku o Policji.</li> <li>2. Ustawa z dnia 26 kwietnia 2007 roku o zarządzaniu kryzysowym.</li> <li>3. Ustawa z dn. 18 kwietnia 2002 roku o stanie klęski żywiołowej.</li> <li>4. Ustawa z dnia 24 maja 2013 roku o środkach przymusu bezpośredniego i broni palnej.</li> <li>5. Zarządzenie nr 1429 Komendanta Głównego Policji z dnia 31 grudnia 2004 roku w sprawie wprowadzenia w Policji procedur reagowania w sytuacjach kryzysowych.</li> </ol>

#### IV. Opis postępowania

Przedsięwzięcia	Odpowiedzialny
<ol style="list-style-type: none"><li>1. Alarmowanie ludności o występującym niebezpieczeństwie.</li><li>2. Monitorowanie terenów objętych skutkami wystąpienia sytuacji kryzysowej.</li><li>3. Zapewnienie utrzymania bezpieczeństwa i porządku publicznego.</li><li>4. Umożliwienie swobodnego dojazdu i wyjazdu ekipom i jednostkom ratowniczym.</li><li>5. Zapewnienie pomocy w ewakuacji osobom w podeszłym wieku, poszkodowanym i chorym.</li><li>6. Zabezpieczenie mienia ewakuowanej ludności w punktach jego składowania m.in. poprzez zorganizowanie patroli zapobiegających kradzieżom.</li><li>7. Zlokalizowanie miejsc newralgicznych na drogach i ich zabezpieczeniu.</li><li>8. Zorganizowanie objazdów miejsc i rejonów wystąpienia zagrożenia.</li><li>9. Informowanie środków masowego przekazu o występujących zagrożeniach i utrudnieniach w przemieszczaniu.</li><li>10. Prowadzenie czynności dochodzeniowo-śledczych zmierzających do ustalenia przyczyn powstania niebezpieczeństwa,</li><li>11. Identyfikacja ofiar śmiertelnych zdarzeń.</li></ol>	KP Policji

<b>PZK – 5</b>	Rodzaj dokumentu	<b>PROCEDURA REALIZACJI ZADAŃ Z ZAKRESU ZARZĄDZANIA KRYZYSOWEGO</b>	Data opracowania	<b>2018</b>
	Nazwa dokumentu	<b>PROCEDURA DZIAŁANIA PAŃSTWOWEJ STRAŻY POŻARNEJ W SYTUACJACH KRYZYSOWYCH</b>	Podmiot opracowujący	<b>KP PSP</b>

**I. Cel procedury**

Celem procedury jest określenie jednolitych zasad postępowania podmiotów włączonych do systemu wykonawczego w czasie prowadzenia działań ratowniczych związanych z wystąpieniem katastrofy technicznej lub spowodowanych przez działanie sił przyrody, stwarzających zagrożenie dla ludzi lub środowiska, w następstwie której może zaistnieć sytuacja kryzysowa. Procedura określa również schemat funkcjonowania i wymiany informacji w ramach systemu.

**II. Lider/ Uczestnicy procedury**

Komendant Powiatowy PSP, JRG, OSP w KSRG, OSP

**III. Wejścia, wyjścia oraz formalne podstawy realizacji procedury**

<b>Wejścia</b>	<b>Wyjścia</b>	<b>Podstawy prawne realizacji procedury</b>
Powstanie zdarzenia wymagającego uruchomienia działania KSRG	Zlikwidowanie zagrożenia i jego skutków.	<ol style="list-style-type: none"> <li>1. Ustawa z dnia 26 kwietnia 2007r. o zarządzaniu kryzysowym.</li> <li>2. Ustawa z dnia 18 kwietnia 2002r. o stanie klęski żywiołowej.</li> <li>3. Ustawa z dnia 24 sierpnia 1991r. o ochronie przeciwpożarowej.</li> <li>4. Ustawa z dnia 24 sierpnia 1991r. o Państwowej Straży Pożarnej.</li> <li>5. Rozporządzenie Ministra Spraw Wewnętrznych i Administracji z dnia 29 grudnia 1999r. w sprawie szczegółowych zasad organizacji krajowego systemu ratowniczo gaśniczego.</li> </ol>

#### IV. Opis postępowania

Przedsięwzięcia	Odpowiedzialny
1. Przyjęcie informacji o zaistniałym zagrożeniu, dokumentowanie oraz prowadzenie działań ratowniczych.	KP PSP
2. Powiadomienie o zaistniałym zdarzeniu i przekazanie informacji osobom i instytucjom zgodnie z zawartymi w PLANIE RATOWNICZYM POWIATU algorytmami postępowania obsad SK KP PSP w Strzelcach Opolskich w przypadku wystąpienia sytuacji zagrożenia, kryzysowej bądź klęski żywiołowej spowodowanej katastrofami technicznymi lub warunkami klimatycznymi. W szczególności: <ul style="list-style-type: none"><li>- Dysponowanie odpowiednich sił i środków celem usunięcia zagrożenia, w tym specjalistycznych grup ratowniczych,</li><li>- Powiadomienie o zaistniałym zdarzeniu SK OKW PSP w Opolu oraz przekazywanie okresowych meldunków z prowadzonej akcji,</li><li>- Utrzymywanie stałej łączności z SK OKW PSP w Opolu w razie potrzeby sąsiednimi SK KP PSP.</li></ul>	KP PSP
3. Zbieranie niezbędnych informacji z prowadzonych działań, w razie konieczności przekazanie informacji do PCZK o konieczności zorganizowania ewakuacji ludzi, zwierząt lub mienia z terenu objętego działaniami ratowniczymi.	KP PSP
4. Podjęcie działań zmierzających do zapewnienia izolacji miejsca prowadzenia działań i zabezpieczenia znajdującego się tam mienia.	KP PSP / KPP
5. W przypadku konieczności zorganizowania zaplecza logistycznego przekazać informacje do PCZK o konieczności uruchomienia stosownych procedur.	KP PSP
6. W uzasadnionych przypadkach przekazać do PCZK informację o konieczności zorganizowania pomocy humanitarnej i społecznej.	KP PSP
7. W razie istnienia groźby wystąpienia zagrożenia dla ludzi lub mienia, przekazać do PCZK informację o konieczności uruchomienia procedur powiadamiania o występującym zagrożeniu.	KP PSP
8. Przekazywanie informacji o prowadzonym działaniu ratowniczym JOP koordynatorowi polityki informacyjnej (Rzecznik Prasowy Starosty).	KP PSP

<b>PZK – 6</b>	Rodzaj dokumentu	<b>PROCEDURA REALIZACJI ZADAŃ Z ZAKRESU ZARZĄDZANIA KRYZYSOWEGO</b>	Data opracowania	<b>2018</b>
	Nazwa dokumentu	<b>PROCEDURA DZIAŁAŃ PAŃSTWOWEGO RATOWNICTWA MEDYCZNEGO</b>	Podmiot opracowujący	<b>WZK</b>

**I. Cel procedury**

Określenie zasad koordynowania działań jednostek Państwowego Ratownictwa Medycznego przez Lekarza Koordynatora Ratownictwa Medycznego.

**II. Lider/ Uczestnicy procedury**

Lekarz Koordynator Ratownictwa Medycznego/ jednostki systemu PRM, PCZK, WCZK, WZK Starostwa,

**III. Wejście, wyjście oraz formalne podstawy realizacji procedury**

<b>Wejście</b>	<b>Wyjście</b>	<b>Podstawy prawne realizacji procedury</b>
Powstanie zdarzenia wymagającego koordynacji działań jednostek PRM przez LKRM.	Przyjęcie wszystkich rannych do szpitali.	Ustawa z dnia 8 września 2006 r. o Państwowym Ratownictwie Medycznym.

#### IV. Opis postępowania

Przedsięwzięcia	Odpowiedzialny
<b>Wariant I -powstanie zagrożenia w następstwie którego wiele osób może potrzebować pomocy medycznej</b>	
<ol style="list-style-type: none"><li>1. Przyjęcie informacji od WZK Starostwa, PCZK, PSP, Policji lub innych organów administracji o powstaniu zagrożenia.</li><li>2. Ocena sytuacji pod kątem możliwej liczby poszkodowanych, rodzaju obrażeń itp.</li><li>3. Zebranie informacji od dysponentów jednostek PRM o aktualnych możliwościach przyjęcia osób rannych.</li><li>4. Powiadomienie i uzgodnienie współdziałania z dyspozytorami medycznymi w rejonie, których powstało zagrożenie i sąsiednimi, którzy będą mogli wziąć udział w akcji ratunkowej.</li><li>5. W przypadku konieczności podwyższenia gotowości działania szpitali, postępować wg procedur wewnętrznych.</li><li>6. W przypadku powstania zdarzenia – postępowanie jak w wariantcie II.</li><li>7. Opracowanie meldunku do Wojewody Opolskiego o zagrożeniu, podjętych działaniach i trudnościach w ich realizacji.</li></ol>	LKRM
<b>Wariant II – powstanie zdarzenia w wyniku którego zostało rannych wiele osób</b>	
<ol style="list-style-type: none"><li>1. Przyjęcie informacji od WZK Starostwa lub PCZK lub dyspozytora medycznego o powstaniu zdarzenia, w wyniku, którego zostało wiele osób rannych.</li><li>2. Ocena sytuacji pod kątem możliwej liczby poszkodowanych, rodzaju obrażeń itp.</li><li>3. Zebranie informacji od dyspozytora medycznego w rejonie, którego powstało zdarzenie, o jego możliwościach i potrzebach w celu obsługi wszystkich rannych.</li><li>4. W przypadku potrzeby wyznacza dyspozytorów i jednostki PRM, z poza obszaru objętego zdarzeniem, do udziału w akcji ratunkowej.</li><li>5. Koordynuje działania dyspozytorów medycznych.</li><li>6. Zbieranie informacji z SOR o liczbie skierowanych rannych do poszczególnych szpitali, ich danych osobowych oraz przekazywanie tych danych do punktu informacyjnego WCZK.</li><li>7. Opracowanie meldunku do Wojewody Opolskiego o zagrożeniu i podjętych działaniach.</li></ol>	LKRM

<b>PZK – 7</b>	Rodzaj dokumentu	<b>PROCEDURA REALIZACJI ZADAŃ Z ZAKRESU ZARZĄDZANIA KRYZYSOWEGO</b>	Data wydania	<b>2018</b>
	Nazwa dokumentu	<b>POSTĘPOWANIE NA WYPADEK POGORSZENIA JAKOŚCI WODY W ZAKRESIE PARAMETRÓW MIKROBIOLOGICZNYCH I FIZYKOCHEMICZNYCH DOSTARCZANEJ W RAMACH ZBIOROWEGO ZAOPATRZENIA W WODĘ NA TERENIE POWIATU STRZELECKIEGO</b>	Podmiot opracowujący	<b>WZK</b>

**I. Cel procedury**

Określenie działań na wypadek pogorszenia jakości wody w zakresie parametrów mikrobiologicznych i fizykochemicznych dostarczanej w ramach zbiorowego zaopatrzenia w wodę na terenie Powiatu Strzeleckiego.

**II. Lider / Uczestnicy procedury**

Państwowy Powiatowy Inspektor Sanitarny w Strzelcach Opolskich, Kierownicy zakładów komunalnych na terenie powiatu odpowiedzialni za dostarczanie wody, Starosta Strzelecki, Burmistrzowie i Wójtowie z terenu powiatu strzeleckiego, Prezesi Ochotniczych Straży Pożarnych z terenu powiatu strzeleckiego

**III. Wejście, wyjście oraz formalne podstawy realizacji procedury**

<b>Wejście</b>	<b>Wyjście</b>	<b>Podstawy prawne realizacji procedury</b>
Wystąpienie zagrożenia środowiska wynikłe wskutek klęski żywiołowej lub katastrofy technicznej.	Zakończenie nadzoru nad usuwaniem zagrożeń dla środowiska.	<ol style="list-style-type: none"> <li>1. Ustawa z dnia 7 czerwca 2001 r. o zbiorowym zaopatrzeniu w wodę i zbiorowym odprowadzeniu ścieków.</li> <li>2. Akty wykonawcze do ustawy.</li> <li>3. Rozporządzenie Ministra Zdrowia z dnia 15 listopada 2015 r. w sprawie jakości wody przeznaczonej do spożycia przez ludzi.</li> </ol>

#### IV. Przebieg procedury

Przedsięwzięcia	Wykonawca
1. Uzyskanie informacji o pogorszeniu jakości wody w zakresie parametrów mikrobiologicznych i fizykochemicznych od Państwowego Powiatowego Inspektora Sanitarnego w Strzelcach Opolskich.	WZK Starostwa / Starosta Strzelecki
2. Przekazanie informacji właściwemu konserwatorowi wodociągów o pogorszeniu jakości wody (w przypadku zagrożenia zdrowia i życia: a) studnie głębinowe - zlokalizowanie przyczyn i rodzaju zanieczyszczenia wody, - dezynfekcja przy pomocy najefektywniejszej metody, - intensywne płukania studni głębinowych, - zlecenie badań bakteriologicznych, - po otrzymaniu pozytywnych wyników badań poinformowanie PPIS w Strzelcach Opolskich b) sieć wodociągowa - zlokalizowanie przyczyny i rodzaju zanieczyszczenia wody, - dezynfekcja rurociągu przy pomocy najefektywniejszej metody, - intensywne płukanie rurociągu, - zlecenie badań bakteriologicznych, - po otrzymaniu pozytywnych wyników badań poinformowanie PPIS w Strzelcach Opolskich.	Kierownicy Zakładów Wodociągowych z terenu Powiatu strzeleckiego
3. Przekazanie informacji do odbiorców o pogorszeniu jakości wody lub ewentualnym odcięciu dopływu wody, punktach zastępczych poboru wody, ich lokalizacji i warunkach korzystania na cele gospodarcze i pitne: - umieszczenie na stronach internetowych poszczególnych gmin powiatu oraz stronie internetowej Starostwa Powiatowego w Strzelcach Opolskich, - umieszczenie ogłoszeń na tablicach i w miejscach ogólnodostępnych na terenie powiatu strzeleckiego, - przekazanie informacji do lokalnych mediów w przypadku nie zgłoszenia informacji przez inne instytucje.	Burmistrzowie, Wójtowie i zarządcy wodociągów

Przedsięwzięcia	Wykonawca
4. a) Powiadomienie Prezesów Ochotniczych Straży Pożarnych z terenu powiatu strzeleckiego o ewentualnej konieczności dowozu samochodami strażackimi wody z ujęć nie zanieczyszczonych, przeznaczonej do celów gospodarczych, w gospodarstwach pozbawionych wody, b) uzyskanie informacji o możliwości wykorzystania beczkowozu atestowanego do dostarczania wody przeznaczonej do spożycia przez ludzi, c) zaopatrzenie ludności w wodę pitną realizuje się poprzez zakup wody butelkowej niegazowanej w ilości ok. 3l/os/dzień	Burmistrzowie, Wójtowie / Starosta Strzelecki
5. a) dowóz samochodami strażackimi wody przeznaczonej do celów gospodarczych do gospodarstw pozbawionych wody, b) dowóz wody pitnej przez służby wodociągowe specjalistycznym atestowanym beczkowozem.	Prezesi OSP / służby wodociągowe
6. Po otrzymaniu pozytywnych wyników badań poinformowanie PPIS w Strzelcach Opolskich i Starosty Strzeleckiego	Burmistrzowie, Wójtowie / Kierownicy zakładów wodociągowych
7. Przekazanie mieszkańcom informacji o właściwej jakości wody i powrotu do normalnego zaopatrywania w wodę poprzez: <ul style="list-style-type: none"> <li>- umieszczenie na stronach internetowych zainteresowanych gmin oraz stronie powiatu strzeleckiego,</li> <li>- umieszczenie ogłoszeń na tablicach i w miejscach ogólnodostępnych na terenie powiatu strzeleckiego,</li> <li>- przekazanie informacji do lokalnych mediów.</li> </ul>	Burmistrzowie, Wójtowie i zarządcy wodociągów

<b>PZK – 8</b>	Rodzaj dokumentu	<b>PROCEDURA REALIZACJI ZADAŃ Z ZAKRESU ZARZĄDZANIA KRYZYSOWEGO</b>	Data opracowania	<b>2018</b>
	Nazwa dokumentu	<b>Procedura działania w sytuacjach katastrof budowlanych jednostek Straży Pożarnej, nadzoru budowlanego, ratownictwa medycznego i właściwego pogotowia technicznego.</b>	Podmiot opracowujący	<b>PSP/WINB/PINB Ratownictwo Medyczne</b>

### **I. Cel procedury**

Celem procedury jest określenie jednolitych zasad postępowania podmiotów włączonych do systemu wykonawczego w czasie prowadzenia działań ratowniczych związanych z wystąpieniem katastrofy budowlanej w następstwie której zaistniała sytuacja kryzysowa. Procedura określa również schemat funkcjonowania i wymiany informacji.

### **II. Lider/ Uczestnicy procedury**

PZZK, WZK Starostwa, Komendant Powiatowy PSP, Inspektorzy Nadzoru Budowlanego, PCZK, Starosta, właściwe pogotowia techniczne (elektryczne, gazowe, ciepłownicze, wodociągowe), RM, Policja.

### **III. Wejścia, wyjścia oraz formalne podstawy realizacji procedury**

<b>Wejścia</b>	<b>Wyjścia</b>	<b>Podstawy prawne realizacji procedury</b>
Powstanie zdarzenia wymagającego uruchomienia działania	Zlikwidowanie zagrożenia i jego skutków.	<ol style="list-style-type: none"> <li>1. Ustawa z dnia 26 kwietnia 2007 r. o zarządzaniu kryzysowym.</li> <li>2. Ustawa z dnia 18 kwietnia 2002 r. o stanie klęski żywiołowej.</li> <li>3. Ustawa z dnia 24 sierpnia 1991 roku o ochronie przeciwpożarowej.</li> <li>4. Ustawa z dnia 24 sierpnia 1991 roku o Państwowej Straży Pożarnej.</li> <li>5. Rozporządzenia Ministra Spraw Wewnętrznych i Administracji z dnia 29 grudnia 1999r. w sprawie szczegółowych zasad organizacji Krajowego Systemu Ratowniczo-Gaśniczego.</li> <li>6. Ustawa z dnia 7 lipca 1994 r. Prawo budowlane.</li> </ol>

#### IV. Opis postępowania

Przedsięwzięcia	Odpowiedzialny
1. Rozpoznanie, analiza i prognozowanie występujących zagrożeń.	Nadzór Budowlany (NB), PSP
2. Określanie stref niebezpiecznych.	NB, PSP
3. Odłączenie i zabezpieczenie instalacji, mogących stwarzać zagrożenie (elektrycznej, gazowej, wodociągowej, ciepłowniczej) przez właściwe pogotowia.	Właściwe Pogotowia Techniczne (WPT), NB, PSP
4. Poszukiwanie uwięzionych ludzi metodami tradycyjnymi, a po przybyciu Specjalistycznej Grupy Poszukiwawczo-Ratowniczej również z wykorzystaniem psów ratowniczych i geofonów.	PSP/OSP
5. Torowanie przez elementy budowlane i gruzы dostępu do uwięzionych osób,	PSP/OSP
6. Nawiązywanie kontaktu słownego z poszkodowanymi, których natychmiastowa ewakuacja nie jest możliwa, celem wsparcia psychicznego.	PSP/OSP
7. Wstępna segregacja rannych przez ratowników PSP w strefie zagrożenia.	PSP, Ratownictwo Medyczne (RM)
8. Wydobywanie poszkodowanych, udzielanie im przedlekarskiej pomocy medycznej już w strefie zagrożenia i ewakuacja poza strefę.	PSP/ OSP/ RM
9. Wtórna segregacja rannych poza granicą strefy zagrożenia oraz udzielanie pomocy medycznej na poziomie lekarskim przez Pogotowie Ratunkowe oraz transport do Szpitalnych Oddziałów Ratunkowych.	RM
10. Wywóz zwłok z terenu zdarzenia.	WS
11. Nadawanie komunikatów dla mieszkańców miasta.	WZK Starostwa
12. Zabezpieczenie terenu objętego katastrofą przez Policję i Ochotniczą Straż Pożarną oraz włączenie się tych służb do ewakuacji poszkodowanych i opieki nad nimi.	Policja / OSP
13. Ocena uszkodzeń obiektów budowlanych przez inspektorów nadzoru budowlanego i specjalistów do spraw ratownictwa z dziedziny budownictwa.	NB
14. Ustalanie rodzaju niezbędnych zabezpieczeń konstrukcji.	NB

<b>Przedsięwzięcia</b>	<b>Odpowiedzialny</b>
15. Określanie możliwości dalszej eksploatacji obiektów budowlanych.	NB
16. Ocena uszkodzeń infrastruktury komunalnej i przemysłowej oraz określanie możliwości dalszej eksploatacji i zakresu niezbędnych prac zabezpieczających.	NB, WPT
17. Zabezpieczenie mienia pozostawionego przez ewakuowaną ludność.	Policja
18. Przywracanie ciągłości funkcjonowania infrastruktury technicznej, w szczególności elektroenergetycznej, ciepłowniczej, gazowej, wodociągowej, kanalizacyjnej, telekomunikacyjnej i transportowej.	WPT
19. Zapewnianie lub przywracanie ciągłości funkcjonowania obiektów o szczególnym znaczeniu.	NB, WPT, PZZK
20. Zapewnienie tymczasowych miejsc zakwaterowania dla osób pozbawionych dachu nad głową.	PZZK
21. Określenie rozmiarów zniszczeń i uszkodzeń obiektów budowlanych, infrastruktury komunalnej i przemysłowej.	NB, WPT
22. Ustalenie zakresu niezbędnych prac zabezpieczających i naprawczych.	NB, WPT
23. Określenie zakresu działań mających na celu przywrócenie funkcjonowania infrastruktury oraz obiektów o szczególnym znaczeniu.	NB, WPT, PZZK

<b>PZK – 9</b>	Rodzaj dokumentu	<b>PROCEDURA REALIZACJI ZADAŃ Z ZAKRESU ZARZĄDZANIA KRYZYSOWEGO</b>	Data	<b>2018</b>
	Nazwa dokumentu	<b>DZIAŁANIA T-MOBILE POLSKA S.A. W ZAKRESIE ZAPEWNIENIE CIĄGŁOŚCI ŚWIADCZENIA (ODTWORZENIA) USŁUG TELEKOMUNIKACYJNYCH W SYTUACJACH KRYZYSOWYCH</b>	Podmiot opracowujący	<b>T-MOBILE Polska S.A.</b>

**I. Cel procedury**

Określenie sposobu zapewnienia ciągłości usług telekomunikacyjnych w sytuacjach kryzysowych oraz odtworzenie ciągłości usług w wypadku ich utraty.

**II. Lider/ Uczestnicy procedury**

Prezes T-MOBILE Polska S.A., uprawniony przedstawiciel T-MOBILE Polska S.A. / Kierownik Wojewódzkiego Centrum Zarządzania Kryzysowego (WCZK), służby, inspekcje i straże.

**III. Wejścia, wyjścia oraz formalne podstawy realizacji procedury**

<b>Wejścia</b>	<b>Wyjścia</b>	<b>Podstawy prawne realizacji procedury</b>
Wystąpienie potrzeby zapewnienia (odtworzenia) ciągłości usług telekomunikacyjnych w określonej sytuacji kryzysowej.	Utrzymywanie (odtworzenie) ciągłości usług telekomunikacyjnych.	➤ ustawa z dnia 16 lipca 2004 roku <b>Prawo telekomunikacyjne</b>

#### IV. Opis postępowania

Przedsięwzięcia	Wykonawcy
<b>Wariant I - powiadomienie T-MOBILE Polska S.A. przez WCZK:</b>	
1. Powiadomienie przez WCZK przedstawiciela T-MOBILE Polska S.A. o zaistnieniu sytuacji kryzysowej, wymagającej utrzymania ciągłości świadczenia usług telekomunikacyjnych.	➤ Kierownik WCZK.
2. Przyjęcie informacji i przesłanie do WCZK formularza: „ <b>DANE IDENTYFIKACYJNE</b> ” (zał. 4): <ul style="list-style-type: none"> <li>1) dane personalne osoby koordynującej działania służb technicznych na rzecz T-MOBILE Polska S.A. z numerem telefonu kontaktowego;</li> <li>2) lista imienna pracowników T-MOBILE Polska S.A. uprawnionych do dostępu do urzędzeń, wraz z danymi identyfikacyjnymi oraz numerami telefonów;</li> <li>3) wykaz sprzętu (środków transportu) wykorzystywanych przez służby techniczne działające na rzecz T-MOBILE Polska S.A. w obszarze działań ratowniczych;</li> <li>4) sposób oznaczenia (identyfikacji) pracowników i środków transportu realizujących zadania na rzecz operatora telekomunikacyjnego;</li> <li>5) dane dotyczące oczekiwanego wsparcia ze strony struktur zarządzania kryzysowego.</li> </ul> 3. Przyjęcie informacji i formularza: „ <b>DANE IDENTYFIKACYJNE</b> ” (zał. 4) przez przedstawiciela WCZK.           4. Przekazanie danych zawartych w punkcie 2 do jednostek ratowniczych w zagrożonym rejonie.	➤ Prezes T-MOBILE Polska S.A., uprawniony przedstawiciel T-MOBILE Polska S.A..  ➤ Kierownik WCZK.
<b>Wariant II - powiadomienie WCZK przez T-MOBILE Polska S.A.:</b>	
1. Powiadomienie przez T-MOBILE Polska S.A. przedstawiciela WCZK o zaistnieniu sytuacji kryzysowej, wymagającej utrzymania ciągłości świadczenia usług telekomunikacyjnych.           2. Przesłanie do WCZK formularza: „ <b>DANE IDENTYFIKACYJNE</b> ” (zał. 4): <ul style="list-style-type: none"> <li>1) dane personalne osoby koordynującej działania służb technicznych na rzecz T-MOBILE Polska S.A. z numerem telefonu kontaktowego;</li> <li>2) lista imienna pracowników T-MOBILE Polska S.A. uprawnionych do dostępu do urzędzeń, wraz z danymi identyfikacyjnymi oraz numerami telefonów;</li> <li>3) wykaz sprzętu (środków transportu) wykorzystywanych przez służby techniczne działające na rzecz T-MOBILE Polska S.A. w obszarze działań ratowniczych;</li> <li>4) sposób oznaczenia (identyfikacji) pracowników i środków transportu realizujących zadania na rzecz operatora telekomunikacyjnego;</li> <li>5) dane dotyczące oczekiwanego wsparcia ze strony struktur zarządzania kryzysowego.</li> </ul>	➤ Prezes T-MOBILE Polska S.A., uprawniony przedstawiciel T-MOBILE Polska S.A..

Przedsięwzięcia	Wykonawcy
3. Przyjęcie informacji i formularza: „ <b>DANE IDENTYFIKACYJNE</b> ” (zał. 4) przez przedstawiciela WCZK.	➤ Kierownik WCZK.
4. Przekazanie danych zawartych w punkcie 2 do jednostek ratowniczych w zagrożonym rejonie.	
<b>Działanie w rejonie kryzysu:</b>	
1. Zasady realizacji zadań przez pracowników działających na rzecz T-MOBILE Polska S.A., w rejonie prowadzenia działań:	➤ Prezes T-MOBILE Polska S.A., uprawniony przedstawiciel T-MOBILE Polska S.A. ➤ przedstawiciele struktur zarządzania kryzysowego.
1) utrzymywanie łączności przez pracowników technicznych z osobą koordynującą działania na rzecz operatora telekomunikacyjnego;	
2) utrzymywanie łączności przez osobę koordynującą działania na rzecz T-MOBILE Polska S.A. z lokalnymi strukturami zarządzania kryzysowego.	
2. Realizacja zadań przez pracowników technicznych T-MOBILE Polska S.A. w wypadku utraty ciągłości świadczenia usług telekomunikacyjnych - zgodnie z „ <b>Planem działania T-MOBILE Polska S.A. ....</b> )	➤ Prezes T-MOBILE Polska S.A., uprawniony przedstawiciel T-MOBILE Polska S.A.
3. Zakończenie działań w trybie kryzysowym - przejście do zwykłych zasad działania.	
<b>UWAGA:</b> Pracownicy techniczni realizujący zadania na rzecz T-MOBILE Polska S.A. podczas wykonywania zadań występują z odpowiednimi oznaczeniami oraz <b>identyfikatorami (zał. 4)</b> i okazują je na każde wezwanie przedstawicieli struktur zarządzania kryzysowego.	

## **2. Organizacja łączności.**

### **2.1. Łączność bezprzewodowa**

Główną siecią radiową funkcjonującą na terenie powiatu strzeleckiego jest radiotelefoniczna sieć Zarządzania Kryzysowego Wojewody Opolskiego do bezpośredniej łączności dla potrzeb zarządzania w sytuacjach kryzysowych i bieżącej koordynacji działań służb i jednostek organizacyjnych realizujących zadania w zakresie ratownictwa oraz powiadamiania i ostrzegania.

Radiotelefon został zainstalowany w pomieszczeniu Wydziału Zarządzania Kryzysowego Starostwa oraz w samochodzie służbowym Starosty Strzeleckiego. Zamontowany zasilacz sieciowy z akumulatorowym podtrzymaniem napięcia umożliwia przez pewien okres czasu pracę przy braku energii elektrycznej.

Ponadto do wykorzystania jest:

- łączność telefonii komórkowej,
- poczta e-mail,
- system powiadamiania sms-owego o zagrożeniach poprzez terminal DTG osób funkcyjnych.

### **2.2. Łączność przewodowa**

W zakresie łączności przewodowej na potrzeby zarządzania kryzysowego wykorzystywane będą sieci:

- sieć telefoniczna publiczna,
- sieć internet.

### 3. Organizacja systemu monitorowania zagrożeń, ostrzegania i alarmowania.

Informacje o zagrożeniach do Powiatowego Centrum Zarządzania Kryzysowego będą dochodzić głównie od:

- Wojewódzkiego Centrum Zarządzania Kryzysowego,
- Gminnych Centrów Zarządzania Kryzysowego z terenu powiatu,
- Komendy Powiatowej Państwowej Straży Pożarnej,
- Komendy Powiatowej Policji,
- Powiatowej Stacji Sanitarno – Epidemiologicznej,
- Służb komunalnych (energetycznych, gazowniczych, wodociągowych, komunikacyjnych, drogowo-mostowych),
- Służb Polskich Kolei Państwowych,
- Szpitala i pogotowia ratunkowego,
- Laboratoriów,
- Straży leśnych,
- Służb weterynaryjnych,
- Wojewódzkiego Sztabu Wojskowego,
- Wojskowej Komendy Uzuppełnień,
- Zakładów pracy i instytucji,
- Mediów,
- Mieszkańców.

Uruchomienie systemu ostrzegania i alarmowania ludności planuje się dwuwariantowo:

- **lawinowo** - w fazie zaistnienia katastrofy nie poprzedzonej narastaniem zagrożenia np. skażenie chemiczne, ekologiczne, pożar lasu, gradobicia, ulewne deszcze, wichury itp.,
- **selektywnie** - w fazie przewidywania lub stwierdzenia zagrożenia jak np. powódź, epidemie, susza itp.

W pierwszym przypadku czas na podjęcie działań będzie bardzo krótki, a ostrzeganie i alarmowanie ludności odbywać się będzie z wykorzystaniem wszystkich dostępnych sposobów ostrzegania i alarmowania. Istotą tego sposobu jest jak najszybsze przekazanie ostrzeżenia o katastrofie do ludności. Podstawowym sposobem informowania ludności będzie przekazanie sygnałów powszechnego ostrzegania i alarmowania za pomocą istniejącej sieci syren alarmowych uruchamianych radiowo, a w dalszej kolejności syren uruchamianych w inny sposób. Ponadto wykorzystane będą lokalne stacje radiowe i telewizyjne, do publikowania ogłoszeń ostrzegawczych i alarmowych. W miejscowościach, gdzie nie są zamontowane syreny alarmowe, do pomocy w ostrzeganiu ludności użyte zostaną organizacje reagowania kryzysowego, takie jak straż pożarna i policja posiadające na pojazdach urządzenia nagłaśniające. W celu pokrycia całego terenu systemem ostrzegania i alarmowania, nie wyklucza się innych form takich jak: obwieszczenia, gongi, dzwony kościelne, pracownicy powiadamiający ludność metodą „od drzwi do drzwi” itp.

W drugim przypadku czasu na podjęcie decyzji będzie znacznie więcej i w sposób bardziej planowy. „Pojedyncze decyzje” podejmowane będą przez Przewodniczącego PZZK.

Powiadami będą:

- w pierwszej kolejności:

- członkowie Powiatowego Zespołu Zarządzania Kryzysowego
- Wójtowie, Burmistrzowie z terenu powiatu,
- wszystkie zaangażowane organizacje, informując tylko te osoby i instytucje, które biorą udział w reagowaniu na dany rodzaj zagrożenia,

- w dalszej kolejności:

- instytucje specjalne takie jak szkoły, szpitale, domy opieki, zakłady karne, duże zakłady przemysłowe, miejsca zgromadzeń publicznych itp.,
- sąsiednie Powiatowe Centra Zarządzania Kryzysowego – w razie potrzeby.

#### **4. Zasady informowania ludności o zagrożeniach i sposobach postępowania na wypadek zagrożeń.**

Informowanie ludności polega na dostarczeniu społeczeństwu informacji i instrukcji postępowania w sytuacji narastającego zagrożenia, bądź wystąpienia sytuacji kryzysowej.

Treść informacji zależna jest od ilości dostępnego czasu i od rodzaju zdarzenia.

W szczególności treść informacji powinna zawierać:

- Określenie ryzyka;
- Przewidywane rejonu i czas zdarzenia;
- Przedsięwzięcia ochrony mienia (np. wykorzystanie worków z piaskiem, naklejanie taśm wzmacniających na szyby okienne itp.);
- Zestaw zaopatrzenia na okres 72 godzin;
- Instrukcje ewakuacji (czas odjazdu, drogi, lokalizacja urządzeń pomocy społecznej itp.), jeżeli przewidziana jest ewakuacja;
- Instrukcje, jak chronić i opiekować się małymi dziećmi, kobietami ciężarnymi oraz osobami starszymi;
- Instrukcje, jak chronić i opiekować się zwierzętami domowymi oraz hodowlanymi (lokalizacja schronisk dla zwierząt, wymogi i rozwiązania przyjęte dla transportu zwierząt domowych, np. użycie smyczy lub kagańców itp.);
- Zalecenia dla nie podlegających ewakuacji, takie jak: „zostań w domu”, „zamknij wszystkie drzwi i okna” itp.;
- Sposób i częstotliwość kontaktowania się z ludnością w czasie sytuacji kryzysowej;
- Numery telefonów informacyjnych, faxów; stron www;
- Wzory komunikatów.

Działania informowania ludności, które są podejmowane przed zdarzeniem:

- Sprecyzowanie rodzaju ryzyka dla ludzi i mienia.
- Określenie zagrożonego rejonu i oczekiwanego czasu zdarzenia.
- Instrukcje działań ochronnych, które mogą dotyczyć określonych grup (np. rodziców dzieci w wieku szkolnym), jak również całej ludności.
- Odesłanie do przydatnych, łatwo dostępnych informacji (np. w książce telefonicznej).
- Działanie i plany władzy.
- Sposób i częstotliwość kontaktowania się z ludnością w czasie sytuacji kryzysowej.

Działania informowania ludności, które są podejmowane po zdarzeniu:

- Nawiązanie i utrzymanie kontaktu z mediami. Dostarczenie informacji, instrukcji wskazanych przez Starostę lub osobę upoważnioną, zawierających w swej treści rodzaje czynności podejmowanych po wystąpieniu zdarzenia;
- Analiza informacji podawanych przez media, zapytań telefonicznych przy jednoczesnym uwzględnianiu ich przy późniejszym redagowaniu komunikatów, w celu skorygowania pogłosek (plotek);
- Wzmocnienie, w razie potrzeby, personelu utrzymującego kontakty z mediami i udzielającego wywiadów;
- Utworzenie dodatkowych urządzeń służących do informowania ludności (np. dodatkowych telefonów informacyjnych lub centrów medialnych);
- Organizacja druku gotowych materiałów informacyjnych (np. ulotek i instrukcji sanitarnych);
- Dystrybucja drukowanych materiałów dla: mediów, wcześniej wybranych miejsc (np. sklepów spożywczych), grup ochotników lub personelu reagowania udającego się do zamieszkałych rejonów, a także upowszechnienie przez gazety;
- Zestawienie chronologii wydarzeń;

- Ocena aktualnej sytuacji. Aktualne działania władz;
- Instrukcje jak przeżyć (dla dotkniętych lub mogących zostać dotkniętymi zdarzeniem);
- Informacje o tym, jak i gdzie oraz jaką pomoc można uzyskać (dla dotkniętych zdarzeniem);
- Informacje o zagrożeniach dla zdrowia;
- Informacje o tym jak i gdzie można uzyskać pomoc dla zwierząt domowych i hodowlanych;
- Informacje o rejonach, do których dostęp jest ograniczony (dla nie dotkniętych zdarzeniem);
- Podawanie numerów telefonów informacyjnych;
- Informowanie, co należy zrobić z ofertą pomocy i z kim kontaktować się;
- Podawanie numerów telefonów dla zapytań i instrukcji w sprawie darowizn (wpląć pieniądze na konto..., wyślij czek płatny dla ...,, potrzebne są materiały X, ale proszę nie wysyłać Y);
- Informowanie o tym, w jaki sposób i jak często władze będą kontaktować się z ludnością w okresie sytuacji kryzysowej;
- Opracowanie Instrukcji dla ewakuowanej ludności, która powraca do domów.

## 5. Organizacja ewakuacji z obszarów zagrożonych.

Ewakuacją ludności na terenie zagrożonym zajmuje się Wójt / Burmistrz. Przy niewystarczających możliwościach gminy procesem ewakuacji kieruje Starosta.

Do jego głównych zadań należy:

- Nadzorowanie przygotowania ewakuacji ludności;
- Nadzorowanie przebiegu ewakuacji;
- Określenie rejonów, z których będą ewakuowani ludzie, a także zakresu tej ewakuacji;
- Określenie miejsca zbiórek dla ludzi, którzy nie posiadają własnych środków transportu;
- Określenie dróg ewakuacji;
- Szacowanie przepustowości każdej z dróg ewakuacji;
- Wybór dróg ewakuacji z zagrożonego rejonu do wyznaczonych miejsc pomocy społecznej;
- Sprawdzanie dostępności dróg ewakuacji z zagrożonych rejonów;
- Przygotowanie planu kontroli ruchu ewakuacji we współdziałaniu z Komendantem Powiatowym Policji
- Nadzorowanie przygotowania ewakuacji zwierząt oraz udzielanie, w razie potrzeby, pomocy w organizacji w ewakuacji zagrożonych zwierząt;
- Nadzorowanie organizowania ochrony dóbr kultury przed środkami rażenia oraz ich ewakuacja.

We współdziałaniu z Gminnymi Centrami Zarządzania Kryzysowego:

- Ocenianie potrzeb ewakuowanej ludności
- Sprawdzanie listy dostępnych urządzeń pomocy społecznej, które mogłyby zostać wykorzystane przy ewakuacji ludności;
- Powiadamianie osób i organizacji z listy zasobów pomocy społecznej, o możliwych potrzebach w zakresie pomocy społecznej;
- Wybieranie obiektów pomocy społecznej, które powinny zostać zaangażowane na podstawie:
  - wyników analizy zagrożenia i wrażliwości na nie;
  - położenia w stosunku do dróg ewakuacyjnych;
  - usług dostępnych w tych obiektach;
  - uwag Wojewody.
- Zapewnianie dostarczania właściwej informacji o działaniach pomocy społecznej (liczbie podopiecznych, wydawanych posiłkach itp.) do Powiatowego Centrum Zarządzania Kryzysowego;
- Przekazywanie stosownych komunikatów i informacji do mediów o pomocy społecznej;
- Zbieranie informacji w celu pomocy w odpowiedzi na zapytania rodzin;
- Po zakończeniu sytuacji kryzysowej przesyłanie zestawienia kosztów pomocy społecznej odpowiednim władzom w celu uzyskania refinansowania;
- Prowadzenie i uaktualnianie baz danych jednostek organizacji pomocy społecznej.
- Ocena potrzeb w zakresie pomocy medycznej i ochrony zdrowia, w związku z potrzebą ewakuacji, złożenie stosownego meldunku;
- Nadzór i koordynacja działań służb medycznych i ochrony zdrowia, ocena ich potrzeb, a w razie potrzeby pomoc w otrzymaniu potrzebnych zasobów;
- Organizacja, na miejscu zdarzenia, medycznego punktu kierowania;
- Koordynacja współdziałania z przybywającymi grupami, jak również z wolontariuszami;
- Koordynacja rozmieszczenia, nabywania, sprawdzania i rozdzielania zaopatrzenia medycznego;
- Koordynacja wsparcia dla działań informowania rodzin.

Komendant Powiatowy Policji:

- Zapewnienia kontrolę ruchu drogowego w czasie ewakuacji - poprzez: sporządzenie harmonogramu przejazdów dla wydzielonych dróg, kontrolę dostępu do dróg wyjazdowych, kontrolę dróg wjazdowych, utrzymanie płynności ruchu (włącznie z obsługą wypadków)
- Udziela pomocy, w razie potrzeby i możliwości, w ewakuacji zagrożonych rejonów
- Zapewnia ochronę mienia w ewakuowanych rejonach
- Ogranicza dostęp do ewakuowanego rejonu

**Ewakuacja organizowana będzie zgodnie z „Planem ewakuacji (przyjęcia) ludności II i III stopnia powiatu strzeleckiego”.**

## **6. Organizacja ratownictwa, opieki medycznej i społecznej oraz pomocy psychologicznej.**

### **Koncepcja działania (opis sytuacji i przyjętych założeń).**

Pomoc społeczna ma na celu stworzenie osobom ewakuowanym i innym dotkniętym katastrofą warunków umożliwiających przetrwanie. Działania te obejmują zapewnienie tymczasowego schronienia, żywności, opieki medycznej, ubrania i innych potrzeb istotnych dla życia ludzi, którzy opuścili swoje domy z powodu katastrofy lub sytuacji grożącej katastrofą. Pomoc społeczna jest realizowana w sposób ciągły, jednakże, w sytuacji noszącej znamiona kryzysu, czy w wypadku klęski żywiołowej jej realizacja będzie miała charakter bardziej intensywny. Zapotrzebowanie na usługi pomocy społecznej, w zakresie reagowania kryzysowego, zależy od rodzaju i fazy niebezpiecznego zdarzenia. Każde z zagrożeń, przedstawionych w Planie, w mniejszym lub większym stopniu wymagać będzie realizacji tej funkcji.

W myśl ustawy o pomocy społecznej z dnia 12 marca 2004 roku pomoc społeczna jest instytucją polityki społecznej państwa, mającą na celu umożliwienie osobom i rodzinom przezwyciężenie trudnych sytuacji życiowych, których nie są one w stanie pokonać, wykorzystując własne uprawnienia, zasoby i możliwości.

Pomoc udzielana będzie zgodnie z zasadami określonymi przez ustawę z dnia 12 marca 2004r. o pomocy społecznej oraz z zasadami opisanymi w niniejszym załączniku. Katastrofa o dużej skali wymagać będzie także wdrożenia systemu informowania ludności o formach pomocy społecznej oraz losach ofiar katastrofy. Prawo do świadczeń pomocy społecznej przysługuje osobom posiadającym obywatelstwo polskie, zamieszkującym i przebywającym na terytorium RP oraz cudzoziemcom zamieszkującym i przebywającym na terytorium RP posiadającym zezwolenie na pobyt stały lub status uchodźcy, jeżeli umowy międzynarodowe nie stanowią inaczej.

Na szczeblu powiatowym koordynatorem działań z zakresu świadczenia opieki społecznej podczas sytuacji kryzysowej jest Dyrektor Powiatowego Centrum Pomocy Rodzinie. Przeprowadza on rozeznanie co do potrzeb poszkodowanej ludności i prowadzi współpracę z gminnymi ośrodkami pomocy społecznej.

Potrzeby uzależnione będą od natury i fazy niebezpiecznego zdarzenia.

W pierwszej fazie po zaistnieniu sytuacji kryzysowej planuje się, że działania skoncentrowane będą na zapewnieniu tymczasowego zakwaterowania, wyżywienia i opieki dla tych osób, których domy zostaną poważnie uszkodzone lub zniszczone i tych, którzy nie mogą wrócić do swoich domów z powodu zniszczenia dróg i mostów. Inne rodzaje długookresowej pomocy to: jadłodajnie, stacje zaopatrzenia w wodę, stacje pierwszej pomocy, miejsca tymczasowego zakwaterowania, namioty itp.

W sytuacjach kryzysowych koniecznym może okazać się również hospitalizowanie dużej liczby osób, wówczas kluczową rolę odegra Państwowe Ratownictwo Medyczne oraz Powiatowy Lekarz Koordynator Ratownictwa Medycznego, który podejmie działania związane z zapewnieniem ludziom usług pomocy medycznej i ochrony zdrowia w sytuacji kryzysowej. Usługi pomocy medycznej i ochrony zdrowia obejmują: szpitale, publiczną służbę zdrowia, niepubliczne zakłady opieki zdrowotnej, służby sanitarne, ochronę środowiska i usługi pogrzebowe. Działania związane z tymi usługami to: pomoc rannym, transport i ewakuacja rannych, obsługa zmarłych, kontrola zachorowań i ochrona sanitarna oraz zapobieganie skażeniu źródeł wody, żywności itp. zaistniałych w czasie operacji reagowania i na skutek katastrof.

### **Przebieg akcji pomocy społecznej.**

Udzielanie pomocy ludziom jej potrzebującym będzie odbywało się dwustopniowo:

- Pierwszy stopień to prowadzenie akcji pomocy zasobami ludzkimi, instytucji pomocy społecznej (Powiatowe Centrum Pomocy Rodzinie, Ośrodek Pomocy Społecznej, Domy Pomocy Społecznej, Specjalny Ośrodek Szkolno Wychowawczy, Środowisko Dom Samopomocy),
- Drugi stopień to udzielanie pomocy przez organizacje pozarządowe.

Udzielenie pomocy ludziom, zwierzętom poprzez zaopatrzenie w potrzebne artykuły, środki, paszę, odbywać się będzie dzięki własnym zasobom ludzkim oraz sprzęcie.

W przypadku gdy zakres pomocy okaże się niewystarczający, należy zwrócić się do Dyrektora Wydziału Polityki Społecznej OUW, Wojewódzkiego Lekarza Weterynarii oraz sąsiednich OPS i DPS o udzielenie pomocy.

Akcją udzielenia pomocy społecznej kieruje Dyrektor Centrum Pomocy Rodzinie przy pomocy swoich pracowników.

Tryb postępowania:

- Powiadomienie Dyrektora Centrum o czasie i miejscu, rozmiarach i charakterze katastrofy,
- Zawiadomienie kierowników OPS i przedstawicieli organizacji pozarządowych o zaistniałej katastrofie,
- Wstępne ustalenie miejsca i rozmiarów katastrofy oraz określenie potrzeb w zakresie pierwszej pomocy,
- Wysyłanie na miejsce odpowiedniej ilości zespołów celem rozpoznania strat i oszacowanie potrzeb,
- natychmiastowe powiadomienie o zaistniałym zdarzeniu:
  - a) Dyrektora Powiatowego Centrum Pomocy Rodzinie,
  - b) Kierowników Ośrodków Pomocy Społecznej,
  - c) Dyrektora Zespołu Opieki Zdrowotnej,
  - d) Komendę Powiatową PSP w Strzelcach Opolskich,
  - e) Komendę Powiatową Policji w Strzelcach Opolskich,
  - f) Powiatowego Lekarza Weterynarii w Strzelcach Opolskich,
  - g) Państwowego Powiatowego Inspektora Sanitarnego.

Dyrektor Powiatowego Centrum Pomocy Rodzinie zobowiązany jest do:

- opracowania i kierowania działaniami pomocy społecznej w czasie kryzysu,
- uzgadniania działań z zarządzającym reagowaniem kryzysowym,
- wspomagania w razie potrzeby koordynatora opieki nad zwierzętami w koordynacji działań przygotowawczych w celu zapewnienia zwierzętom pożywienia, schronienia i pomocy weterynaryjnej w czasie i po katastrofie,
- przygotowanie porozumienia z organizacjami pozarządowymi celem udzielenia pomocy w czasie katastrofy,
- zapewnienie przeszkolenia personelu,
- nawiązania w razie potrzeby kontaktów z ościennymi instytucjami pomocy społecznej.

W czasie prowadzenia akcji Dyrektor Powiatowego Centrum Pomocy Rodzinie:

- dokonuje w razie potrzeby przesunięć kadrowych,
- uruchomienia decyzji pracowników „Centrum”, OPS i organizacji pozarządowych,
- zarządza gotowość wszystkich pracowników Centrum,
- nawiązuje współpracę z ZOZ, aptekami, kierownikami, specjalistycznymi służbami,
- składa meldunki o przebiegu akcji pomocy społecznej Staroście, w których zawarte są następujące dane:
  - czas i miejsce zdarzenia,
  - charakter katastrofy,
  - diagnoza potrzeb,
  - plan udzielania pomocy.

### **Zadania podmiotów odpowiedzialnych za pomoc medyczną na terenie powiatu:**

#### **Zadania Centrum Powiadomienia Ratunkowego w Opolu:**

- 1) obsługiwane zgłoszeń alarmowych z terenu województwa, w szczególności:
  - a) przekierowanych z centrów zgłoszeń alarmowych, kierowanych na numer alarmowy 112,
  - b) przekazywanych przez inne środki komunikacji dostępne w Wojewódzkim Centrum,
  - c) od służb i podmiotów ratowniczych na poziomie wojewódzkim;

- 2) zapewnienie obsługi zgłoszeń obcojęzycznych kierowanych na numery alarmowe, w tym na numer alarmowy 112, jeśli obsługa zgłoszenia nie jest możliwa przez Centrum;
- 3) zapewnienie wymiany informacji w czasie rzeczywistym pomiędzy lekarzem koordynatorem ratownictwa medycznego, dyspozytorami Państwowej Straży Pożarnej i operatorami w Wojewódzkim Centrum oraz wymiany informacji pomiędzy Wojewódzkim Centrum a centrami oraz dyspozytorami innych podmiotów oraz jednostkami samorządu terytorialnego, które na podstawie porozumienia realizują zadania systemu powiadamiania ratunkowego;
- 4) kwalifikowanie zgłoszeń w zależności od miejsca zdarzenia i rodzaju zdarzenia w celu jego zarejestrowania i zakończenia zgłoszenia albo zarejestrowania i przekazania zgłoszenia odpowiednio do właściwego centrum lub do:
  - a) dyspozytora Państwowej Straży Pożarnej spoza Centrum,
  - b) jednostek Policji,
  - c) innych podmiotów ratowniczych lub służb;
- 5) analizowanie i bieżące aktualizowanie informacji dotyczących podmiotów ratowniczych na terenie województwa;
- 6) dokonywanie okresowej analizy liczby, rodzaju, natężenia i czasu obsługi poszczególnych zgłoszeń alarmowych przyjmowanych zgłoszeń alarmowych w celu dostosowania liczby, lokalizacji, terenu działania centrów oraz liczby dyspozytorów medycznych i operatorów numerów alarmowych w centrum do aktualnych potrzeb systemu powiadamiania ratunkowego, w zakresie jego sprawnego funkcjonowania;
- 7) opracowanie i aktualizacja dokumentacji dot. działania Centrum Powiadamiania Ratunkowego w Opolu, w szczególności:
  - a) wykazu podmiotów ratowniczych i służb funkcjonujących na obszarze działania CPR,
  - b) opisu struktury systemu powiadamiania ratunkowego wraz ze schematem przepływu informacji,
  - c) planu postępowania na wypadek wystąpienia sytuacji awaryjnych,
  - d) zasad prowadzenia i archiwizacji dokumentacji,
  - e) zasad i zakresu przekazywania informacji niezbędnych do prawidłowego funkcjonowania,
  - f) szczegółową procedurę przyjmowania zgłoszeń alarmowych, w tym obcojęzycznych,
  - g) zasad organizacji pracy lekarza koordynatora ratownictwa medycznego i operatorów numerów alarmowych oraz pełnienia służby dyspozytorów PSP,
  - h) planu zwiększenia obsad osobowych Centrum w sytuacjach nadzwyczajnych,
  - i) regulaminu wewnętrznego CPR;
- 8) zapewnienie w Centrum Powiadamiania Ratunkowego całodobowej realizacji zadań przez lekarza koordynatora ratownictwa medycznego w zakresie:
  - a) nadzoru merytorycznego nad pracą dyspozytorów medycznych,
  - b) koordynacji działań dyspozytorów medycznych w przypadku zdarzeń wymagających użycia jednostek systemu, o których mowa w art. 32 ust. 1 ustawy z dnia 8 września 2006 r. o Państwowym Ratownictwie Medycznym spoza obszaru działania jednego dysponenta jednostki,
  - c) udzielania dyspozytorom medycznym niezbędnych informacji i merytorycznej pomocy,
  - d) udziału w pracach Wojewódzkiego Zespołu Zarządzania Kryzysowego,
  - e) sporządzania raportu z całodobowego dyżuru;
- 9) współdziałanie z Komendą Wojewódzką Państwowej Straży Pożarnej i Komendą Wojewódzką Policji w zakresie wynikającym z rozporządzenia Ministra SWiA z dnia 31 lipca 2009 r. w sprawie organizacji i funkcjonowania centrów powiadamiania ratunkowego i wojewódzkich centrów powiadamiania ratunkowego;
- 10) zapewnienie prawidłowości funkcjonowania Systemu Wspomagania Decyzji (SWD);
- 11) udział w planowaniu, realizacji i okresowej ocenie wydatków budżetowych w zakresie realizowanych zadań w układzie tradycyjnym i zadaniowym.

### **Zadania dla Szpitala Powiatowego:**

- 1) Kierownik OPD wzywa Dyrektora ZOZ-u i Z-cę Dyrektora ZOZ-u ds. Lecznictwa oraz w trybie natychmiastowym ordynatorów poszczególnych oddziałów i niezbędnych pracowników OPD i szpitala. Uruchamiany jest tzw. plan awaryjny;
- 2) Z-ca Dyrektora ds. leczenia w porozumieniu z ordynatorami przystępują do wypisywania chorych z oddziałów, którzy nie wymagają bezwzględnej hospitalizacji do miejsca zamieszkania lub do Domów Pomocy społecznej;
- 3) Dyrektor ZOZ powiadamia Dyrektora Wydziału Spraw Społecznych i Obywatelskich OUW oraz dyżurnego Oddziału Pomocy Doraźnej Wojewódzkiego Centrum Medycznego;
- 4) Zwraca się o pomoc do WCPR o wsparcie sąsiednich Oddziałów Pomocy Doraźnej.
- 5) Dyrektor ZOZ nawiązuje współpracę z NZOZ-ami w zakresie udzielania pomocy ambulatoryjnej;
- 6) Akcją ratowniczą kieruje Kierownik OPD wraz z Koordynatorem Ratownictwa Medycznego.

### **Pomoc ambulatoryjna na terenie Powiatu Strzeleckiego.**

Punkty udzielania pomocy ambulatoryjnej określa niżej zamieszczony wykaz Niepublicznych Zakładów Opieki Zdrowotnych działających na terenie Powiatu Strzeleckiego.

### **Istotne informacje w odniesieniu do zagadnień dotyczących potencjalnego zagrożenia bioterroryzmem:**

- 1) Przewidziane własne siły i środki do dysponowania na wypadek wystąpienia choroby zakaźnej:
  - Szpital dysponuje obecnie 5 ambulansami sanitarnymi: 1 „S”, 2 „P” i 2 transportowe,
  - Aktualny personel medyczny Szpitala (lekarze, lekarze dyżuranci, pielęgniarki, położne, sanitariusze,
  - ze środków ochrony Szpital posiada rękawice ochronne gumowe jednorazowe, fartuchy jednorazowe ochronne. ZOZ nie posiada ani jednego kombinezonu ochronnego dla pracowników,
  - lekarze i średni personel medyczny zatrudniony w NZOZ-ach.
- 2) Wskazane miejsca, gdzie przewożone będą osoby zarażone chorobą zakaźną:
  - przy wągliku chorzy nie wymagają izolacji i osobnych pokoi, istnieje przymusowa hospitalizacja. Środki zabezpieczenia – rękawice, fartuchy ochronne,
  - przy ospie prawdziwej chorzy wymagają bezwzględnej izolacji – bezwzględna hospitalizacja,
  - chorzy będą przywożeni na Izbę Przyjęć Szpitala Powiatowego w Strzelcach Opolskich i segregowani – nie wymagający izolacji kierowani będą na oddziały szpitalne, wymagający izolacji kierowani będą na oddział wewnętrzny nowy nad izbą przyjęć, który jest oddzielony od pozostałej części szpitala,
- 3) Wytypowanie szpitala zakaźnego i nie zakaźnego:
  - Szpital w swoich strukturach nie ma oddziału zakaźnego.
- 4) Wskazanie miejsca, gdzie zorganizowane zostanie izolatorium dla zakażonych osób (miejsce oddalone od osad ludzkich, lokalizacja, zasięg)
  - Szpital nie dysponuje takim obiektem, który byłby oddalony od osad ludzkich. Na terenie powiatu na ten cel wytypowano internat Specjalnego Ośrodka Szkolno – Wychowawczego w Leśnicy przy ul. Kozielskiej 20 (130 miejsc).
- 5) Wyznaczenie specjalnej grupy lekarzy przeszkolonych i wyposażonych w odpowiedni sprzęt do reagowania na wypadek wystąpienia choroby zakaźnej
  - Szpital w Strzelcach Opolskich nie zatrudnia lekarza i specjalizacji lekarz chorób zakaźnych. Na wyszkolenie grupy lekarzy oraz wyposażenie w odpowiedni sprzęt Szpital nie posiada specjalnych środków finansowych. Istnieje możliwość wytypowania grupy lekarzy do przeszkolenia i zakupienie odpowiedniego sprzętu, jeżeli przydzielone zostały na ten cel środki zewnętrzne.

**Ośrodki zdrowia, prywatne gabinety i indywidualne praktyki lekarskie.**

<b>Lp.</b>	<b>Nazwa placówki</b>	<b>Adres</b>	<b>Telefon</b>	<b>Uwagi</b>
<b>GMINA IZBICKO</b>				
1.	NZOZ „Med. – Izb” s.c.	ul. Powstańców Śl. 34 47-180 Izbicko		
2.	Prywatna Specjalistyczna Praktyka Stomatologiczna „Aldent”	ul. Powstańców Śl.16 47-180 Izbicko		
3.	Prywatna Praktyka Dentystyczna „Dental Praxis”	ul. Powstańców Śl. 16 47-180 Izbicko		
<b>GMINA JEMIELNICA</b>				
4.	Przychodnia Rodzinna „MED. – JEM” s.c.	ul. Nowa Kolonia 14 47-133 Jemielnica		
5.	Prywatna Praktyka Stomatologiczna Robert Jelito	ul. Długa 9 44-133 Jemielnica		
6.	Gabinet Stomatologiczny Justyna Krupnik	ul. Nowa Kolonia 47-133 Jemielnica		
<b>GMINA KOLONOWSKIE</b>				
7.	NZOZ „Medyk” s.c.	ul. Leśna 6 47-110 Kolonowskie		
8.	Praktyka Stomatologiczna „Prodent”	ul. Leśna 6 47-110 Kolonowskie		
9.	Stacja Opieki „Caritas”	ul. Leśna 11 47-110 Kolonowskie		
<b>GMINA LEŚNICA</b>				
10.	NZOZ Praktyka Lekarzy Rodziny „MEDICA” s.c.	ul. Plac Narutowicza 27 47-150 Leśnica		
11.	NZOZ Laboratorium Analityczne „SALUS” s.c.	ul. Powstańców Śl. 20 47-100 Strzelce Op. Punkt pobrań: ul. Plac Narutowicza 27 47-150 Leśnica		
12.	Prywatny Gabinet Stomatologiczny Anna Żelazna – Rodak, Robert Rodak (świadczy także usługi w ramach NOFZ)	ul. Kościuszki 2 47-150 Leśnica		
13.	Gabinet Stomatologiczny Lek. stomatolog Mirosława Adamik	ul. XV Lecia 2 47-150 Zalesie Sl		
14.	Prywatny Gabinet Okulistyczny lek. okulista Anna Urbaniak - Żelazna	ul. Kościuszki 2 47-150 Leśnica		
15.	Gabinet Medycyny Sportowej Tadeusz Ryncarz, spec. Medycyny ogólnej ,radiologii,	ul. Eichendorffa 7 47-150 Leśnica		

	ultrasonografii, medycyny sportowej			
16.	Żelazny Tomasz – Prywatna Praktyka Lekarska (lekarz pediatra)	ul. Kościuszki 2 47-150 Leśnica		
17.	Specjalista chorób wewnętrznych lek. med. Maciej Kosiak	Plac Narutowicza 6 47-150 Leśnica		
18.	Gabinet Fizjoterapii i Diagnostyki Medycznej mgr. Iwona Karwat - Sławig	Plac Narutowicza 6 47-150 Leśnica		
19.	Fizjomedic Sebastian Kosok	ul. Leśna 9 47-150 Góra Św. Anny		
20.	Położna środowiskowo – rodzinna	ul. Daszyńskiego 66 47-150 Lichyń		
<b>GMINA STRZELCE OPOLSKIE</b>				
21.	NZOZ „MED – PIAST” Strzelce Opolskie	Oś. Piastów Śl. 20 47-100 Strzelce Op.		
22.	NZOZ „AL. – MED.” Strzelce Opolskie	ul. Powstańców Śl. 13, 47-100 Strzelce Op.		
23.	NZOZ „BALMED” Rozmierz	ul. Kościelna 1A 47-100 Rozmierz		
24.	NZOZ „MEDAM” Błotnica Strzelecka	ul. Wiejska 1A 47-100 Błotnica Strz.		
25.	NZOZ „Zdrowie” Kadłub	ul. Zamkowa 8 47-100 Kadłub		
26.	NZOZ „Panaceum”	ul. Jordanowska 47-100 Strzelce Op.		
27.	Centromed Sp. z o. o.	ul. Powstańców śl. 9 47-100 Strzelce Op.		
28.	NZOZ Kardiologia	ul. Kołłątaja 9 47-100 Strzelce Op.		
29.	Specjalistyczny Niepubliczny Ginekologiczno – Położniczy ZOZ s.c. Femina	ul. Jordanowska 6 / 1 47-100 Strzelce Op.		
30.	Dom Pomocy Społecznej w Strzelcach Op. z filiami w Leśnicy u Szymiszowie	ul. Strażacka 8 47-100 Strzelce op.		
31.	Dom Pomocy Społecznej w Kadłubie Zgromadzenia Sióstr Franciszkanek Misjonarek Maryii	ul. Zamkowa 5 47-175 Kadłub		
32.	Stacja Opieki Caritas i Gabinet Rehabilitacyjny	ul. Kościelna 1a 47-100 Rozmierz		
33.	Prywatna Praktyka Stomatologiczna Gabriela Mijas	ul. Mickiewicza 33 47-100 Strzelce Op.		
34.	Prywatna Praktyka Stomatologiczna Józef Skorupa	ul. Asnyka 2/6 47-100 Strzelce Op.		
35.	Specjalistyczna Praktyka stomatologiczna Dariusz Parkitny	Oś. Piastów Śl. 21 47-100 Strzelce Op.		

36.	Stomatolog Jabłońska Joanna	Oś. Piastów Śl.7/19 47-100 Strzelce Op.		
37.	Gabinet Stomatologiczny Bukowska Jolanta	Oś. Piastów Śl. 20 47-100 Strzelce Op.		
38.	Prywatny Gabinet Stomatologiczny Ingrida Golicz	Oś. Piastów Śl. 20 47-100 Strzelce Op.		
39.	Gabinet Stomatologiczny Beata Prześlak - Kustra	ul. Bursztynowa 4a 47-100 Strzelce Op.		
40.	Gabinet Stomatologiczny Katarzyna Wiśniewska	ul. M. Prawego 9 47-100 Strzelce Op.		
41.	Gabinet Stomatologiczny Skubis Ewa	ul. B. Chrobrego 2/8 47-100 Strzelce Op.		
42.	IASO NZOZ Poradnia Stomatologiczna Joanna Janecka	ul. Piłsudskiego 47-100 Strzelce Op.		
43.	Indywidualne Praktyki Stomatologiczne: - Anna Drzyzga – Walkowiak - Marta Drzyzga - Jerzy Drzyzga	ul. Świerczewskiego 10/1 47-100 Strzelce Op.		
44.	NOZ VITA – DENT	ul. Wyszyńskiego 8a 47-100 Strzelce Op.		
45.	NZOZ JORDAN chirurgia szczękowo – twarzowa	Pl. Żeromskiego 5 47-100 Strzelce Op.		
46.	NZOZ PRO – VITAE s. c.	ul. Kołłątaja 9 47-100 Strzelce Op.		
47.	J. Janecka Indywidualna specjalistyczna Praktyka Stomatologiczna	ul. Jordanowska 5 47-100 Strzelce Op.		
48.	NZOZ „Helos”	ul. Świerczewskiego 10/ 1, 47-100 Strzelce Op.		
49.	Grupowa Praktyka Dentystyczna „MADENT” s. c. Marcel Drobos, Magdalena Brzoza – Drobos	ul. Świerczewskiego 12/1 47-100 Strzelce Op.		
50.	Grupowa Praktyka Lekarska s. c. Magdalena Cichoń – Fedyk, Artur Fedyk	ul. Rubinowa 10 47-100 Strzelce Op. 77 463 36 41		
51.	B – DENT Beata Pydych	ul. Krótka 11 47-100 Rożniątów		
52.	„KIEŁ – DENT”	ul. Wiejska2 47-100 Błotnica Strzel.		
53.	Gabinet Stomatologiczny Mariola Wróblewska	ul. Zamkowa 8 47-100 Kadłub		
<b>GMINA UJAZD</b>				
55.	NZOZ „MED – UJAZD” S.C.	ul. Mickiewicza 4 47-143 Ujazd		
56.	NZOZ „Med – Ujazd”	ul. Mickiewicza 4 47-143 Ujazd		
57.	Stacja Opieki „Caritas” Gabinet rehabilitacji	ul. Strzelecka 4 47-143 Ujazd		

58.	Stacja Opieki „Caritas”	ul. Ujazdowska 23 47-143 Zimna Wódka		
<b>GMINA ZAWADZKIE</b>				
59.	NZOZ „MEDIKOR”	ul. Ks. Wajdy 21 47-126 Kielcza		
60.	NZOZ Eskulap s. c.	ul. Waryńskiego 6 47-120 Zawadzkie		
61.	NZOZ „REH. MED.”	ul. Lubliniecka 7 47-120 Zawadzkie		
62.	Caritas Diecezji Opolskiej – Stacja Opieki	ul. K. Miarki 1 47-120 Żędowice		
63.	Indywidualna Praktyka Stomatologiczna Lek. Stomat. Ewa Wójcik	ul. Lubliniecka 7 47-120 Zawadzkie		
64.	DPS dla Dzieci i Młodzieży oraz Osób Dorosłych Niepełnosprawnych Intelektualnie	ul. Czarna 2 47-120 Zawadzkie		

### **Organizacja pomocy medycznej podczas katastrofy**

Katastrofa w ocenie służby zdrowia to nadzwyczajny wypadek, którego następstw nie można opanować przy pomocy posiadanych środków ratowniczych i konieczna staje się dodatkowa pomoc z zewnątrz.

Powstaje zatem sytuacja wymagająca specyficznych rozwiązań organizacyjnych i medycznych. Masowe występowanie rannych i chorych wymaga niezwykłych decyzji i świadczeń, ustalenia priorytetów, uproszczenia i schematyzacji leczenia, czego nie ma w warunkach normalnych.

Biorąc pod uwagę ocenę zagrożenia powiatu strzeleckiego oraz zagrożeń środowiska życia człowieka na skutek awarii elektrowni jądrowych, pomoc nie jest indywidualnym świadczeniem, ale wynika ze współpracy służb porządkowych, medycznych, chemicznych, technicznych i administracyjnych. Aspekt lekarski nie jest tylko niewielką, choć bardzo ważną częścią całego problemu.

Lekarze i personel medyczny są bezradni, jeśli nie zapewni się im dostępu do ofiar, transportu, łączności i nie przygotuje się miejsc do leczenia.

#### **Cel działania**

Celem akcji ratunkowej jest udzielenie pomocy medycznej poszkodowanym, zapobieżenia powstaniu dalszych strat w ludziach.

Pierwsze doniesienie o zaistniałej katastrofie jest zazwyczaj podane przez naocznych świadków lub lekko rannych.

Są to informacje często zniekształcone stanem emocjonalnym wywołane widokiem miejsca zdarzenia.

Dlatego bardzo ważne są dokładne dane dot. lokalizacji miejsca i charakteru zdarzenia, zapewnienie dojścia do poszkodowanych służbom medycznym, ocena ryzyka związanego z ratowaniem ofiar katastrofy, neutralizacja substancji toksycznych.

Dlatego też musi być ścisła współpraca z Komendą Powiatową Państwowej Straży Pożarnej i Policji oraz Wojewódzkim Centrum Powiadamiania Ratunkowego.

#### **Personel medyczny odpowiada za:**

- oszacowanie wielkości strat w ludziach,
- szybkie przeprowadzenie badań wstępnych,

- wykonanie zabiegów ratujących życie, w miejscu zdarzenia,
- dokonuje segregacji według ciężkości urazów i kolejności ewakuacji do szpitala.

### **Prowadzenie akcji ratunkowej**

Akcja ratunkowa prowadzona jest w dwóch rzutach:

- pierwszy rzut to prowadzenie akcji ratunkowej siłami Oddziału Pomocy Doraźnej,
- drugi rzut to prowadzenie akcji pozostałą częścią załogi (Szpitala) oraz siłami Oddziału Pierwszej Pomocy Medycznej B (formacja OC) i po utworzeniu siłami Szpitalnego Oddziału Ratunkowego.

Szpital w razie potrzeby może przyjąć 200 osób poszkodowanych po uprzednim wypisaniu pacjentów nie wymagających bezwzględnej hospitalizacji.

W przypadku, gdy zakres pomocy medycznej przekracza możliwości tutejszego Szpitala zajdzie potrzeba wsparcia siłami ościennych – najbliższej położonych Zespołów Opieki Zdrowotnej.

Akcją ratunkową kieruje Dyrektor Szpitala przy pomocy zespołu kierowania.

### **Ustala się następujący tryb postępowania:**

- powiadomienie Oddziału Pomocy Doraźnej tel. 999, lub 112 lub 77 461 39 93 lub 77 404 96 09 o czasie, miejscu, rozmiarach i charakterze katastrofy oraz liczbie poszkodowanych,
- **CPR** ustala wstępnie miejsce i rozmiary katastrofy oraz związane z tym potrzeby w zakresie pomocy doraźnej,
- Dyspozytor wysyła na miejsce katastrofy odpowiednią ilość zespołów wyjazdowych pozostających aktualnie w jego dyspozycji nawet jeśli wymaga to odłożenia na okres późniejszy innych zgłoszonych wezwań,  
**o zaistniałej sytuacji powiadamia się natychmiast:**
- Kierownika OPD,
- Lekarza Koordynatora Ratownictwa Medycznego,
- Dyrektora Zespołu Opieki Zdrowotnej,
- Z-cę Dyrektora ds. lecznictwa w Szpitalu,
- Komendę Powiatową PSP w Strzelcach Op.,
- Komendę Powiatową Policji w Strzelcach Op.,
- Państwowego Powiatowego Inspektora Sanitarnego w Strzelcach Op.- w razie wystąpienia zachorowań na szczególne niebezpieczne choroby zakaźne,
- w razie potrzeby uruchamia plan awaryjny pogotowia ratunkowego.

### **Kierownik Oddziału Pomocy Doraźnej zobowiązany jest do:**

- natychmiastowego przybycia do oddziału i objęcia kierownictwa akcją,
- skontrolowania przebiegu wdrażania i realizowania planu awaryjnego, zwłaszcza w odniesieniu do zabezpieczenia dodatkowych kadr, środków transportu, leków opatrunkowych i sprzętu medycznego,
- nawiązania w razie potrzeby kontaktów z OPD ościennych ZOZ-ów,
- ustalenia zasad współdziałania z jednostkami wchodzącymi w skład Krajowego Systemu Ratowniczo-Gaśniczego.

**Starszy lekarz dyżuru w Szpitalu** poinformowany o katastrofie i o przybliżonej liczbie rannych obowiązany jest do przekazania informacji:

- Dyrektorowi Szpitala lub jego zastępcy,
- Kierownikowi Zakładu Diagnostyki Laboratoryjnej,
- Kierownikowi Pracowni Diagnostyki Obrazowej (RTG), oraz przystąpienia do zabezpieczenia organizacyjnego Szpitala na przyjęcie ofiar katastrofy.

**Dyrektor Szpitala** zawiadomiony o wynikłej sytuacji po rozpoznaniu jej charakteru oraz szacunkowym ustaleniu liczby poszkodowanych zawiadamia:

- Lekarza Koordynatora Ratownictwa Medycznego,
- Państwowego Wojewódzkiego Inspektora Sanitarnego,

- Lekarza dyżurnego Oddziału Pomocy Doraźnej, lub kierownika Działu Pomocy doraźnej w Opolu,
- Starostę Strzeleckiego,
- Burmistrzów i Wójtów, na terenie których wystąpiła katastrofa,
- Państwowego Powiatowego Inspektora sanitarnego w Strzelcach Op.

**W czasie trwania akcji ratunkowej Dyrektor Szpitala:**

- dokonuje w razie potrzeby przesunięć kadrowych,
- uruchamia służbę dyżurną Szpitala,
- zarządza pełną gotowość personelu Szpitala,
- nawiązuje współpracę z NZOZ i DPS na terenie powiatu,
- występuje do Lekarza Koordynatora Ratownictwa Medycznego o uzyskanie zgody na uruchomienie rezerw specjalnych,
- składa meldunek o przebiegu akcji ratunkowej Lekarzowi Wojewódzkiemu i Staroście Strzeleckiemu.

Meldunek powinien zawierać następujące dane:

- charakter katastrofy,
- czas i miejsce zdarzenia,
- ilość i stan poszkodowanych lub zagrożonych,
- przedsięwzięte lub planowane środki do opanowania zaistniałej sytuacji.

W razie katastrofy przekraczającej siły i środki Szpitala kierownictwo akcją ratunkową przejmuje Lekarz Koordynator Ratownictwa Medycznego.

W przypadku wystąpienia niebezpiecznych chorób zakaźnych kierownictwo akcją ratunkową przejmuje Państwowy Wojewódzki Inspektor Sanitarny przy współudziale Państwowego Powiatowego Inspektora Sanitarnego w Strzelcach Op.

## **7. Organizacja ochrony przed zagrożeniami charakterystycznymi dla danego obszaru.**

Na podstawie przeprowadzonej analizy i oceny, wymienionych w katalogu zagrożeń oraz map zagrożeń – charakterystycznym zagrożeniem dla powiatu strzeleckiego – jednocześnie negatywnie wpływającym na poziom bezpieczeństwa jej mieszkańców, mienia i środowiska oraz wywołującym ograniczenia w działaniu właściwych organów administracji publicznej – jest zagrożenie wystąpienia lub wystąpienie lokalnych podtopień.

W związku z tym, szczególny nacisk kładzie się na zorganizowanie na administrowanym terenie właściwej ochrony przed tym zagrożeniem, biorąc pod uwagę częstotliwość jego występowania i zasięg oddziaływania – przede wszystkim w pierwszej kolejności w celu zapewnienia bezpieczeństwa mieszkańcom powiatu, mienia oraz środowiska, ale również zminimalizowania skutków powodzi.

Działanie administracji samorządowej wraz z określonymi podmiotami dysponującymi odpowiednim sprzętem i materiałami pozwala na zwiększenie bezpieczeństwa ludności oraz zmniejszenie strat i szkód spowodowanych podtopieniami.

Z uwagi na duże zalesienie całego obszaru powiatu, a zwłaszcza jego północnej części istnieje zagrożenie wystąpienia większych pożarów przestrzennych. Monitoring zagrożenia pożarowego w lasach prowadzą poszczególne Nadleśnictwa oraz jednostki systemu ratowniczo-gaśniczego. Wiodącą służbą przeznaczoną do walki z tym zagrożeniem jest Jednostka Ratowniczo – Gaśnicza Komendy Powiatowej Straży Pożarnej w Strzelcach Opolskich, wspomagana jednostkami Ochotniczych Straży Pożarnej, włączonymi w krajowy system ratowniczo – gaśniczy jak i działające poza nim.

Doświadczenia ostatnich lat pokazują, że coraz częściej pojawiają się silne, huraganowe wiatry a nawet trąby powietrzne (rok 2003 i 2008), które powodują wielkie straty materialne w obiektach prywatnych, publicznych oraz lokalnej infrastrukturze. W tym przypadku może jedynie podejmować działania polegające na wcześniejszym ostrzeganiu i zabezpieczeniu mienia w celu ograniczenia skutków przejścia nawałnic.

**8. Wykaz zawartych umów i porozumień związanych z realizacją zadań zawartych w planie zarządzania kryzysowego**

Lp.	Data porozumienia / umowy	Nazwa organizacji, stowarzyszenia, instytucji	Zakres porozumienia
1.	1.03.2004r.	POMOC DROGOWA Wojciech Janik , ul. Oleska 15, 42-700 Lubliniec	Udostępnienie sprzętu wraz z obsługą w razie wystąpienia sytuacji kryzysowych
2.	-	Wojskowa Komenda Uzuppełnień w Kędzierzynie – Koźlu	Notatka uzgodnień dot. współdziałania Wojskowego Komendanta Uzuppełnień w Kędzierzynie – Koźlu w zakresie zarządzania kryzysowego
3.	30.11.2018r.	TAURON Dystrybucja S.A.	Wymiana informacji na potrzeby zarządzania kryzysowego związanych m.in. z monitorowaniem, wykrywaniem zagrożeń i ostrzeganiem ludności.

## 9. Zasady oraz tryb oceniania i dokumentowania szkód.

### Podstawy prawne

- 1) ustawa z dnia 12 marca 2004 r. o pomocy społecznej;
- 2) rozporządzenia Rady Ministrów z dnia 8 czerwca 1999 r. w sprawie zasad oraz trybu ustalania i wypłaty odszkodowań za szkody poniesione w związku z akcjami zwalczania klęsk żywiołowych;
- 3) Wytyczne Ministra Spraw Wewnętrznych i Administracji z dnia 31 marca 2016 roku w sprawie zasad i trybu udzielania jednostkom samorządu terytorialnego dotacji celowych z budżetu państwa na dofinansowanie zadań własnych związanych z remontem i odbudową obiektów budowlanych zniszczonych lub uszkodzonych w wyniku zdarzeń noszących znamiona klęski żywiołowej, w tym na przeciwdziałanie skutkom takich zdarzeń w przyszłości

W wypadku wystąpienia na terenie danej jednostki samorządu terytorialnego zdarzeń o charakterze klęski żywiołowej istnieje możliwość uzyskania przez poszkodowanych pomocy – w ramach obecnie obowiązujących przepisów prawnych, w zakresie poniesionych szkód:

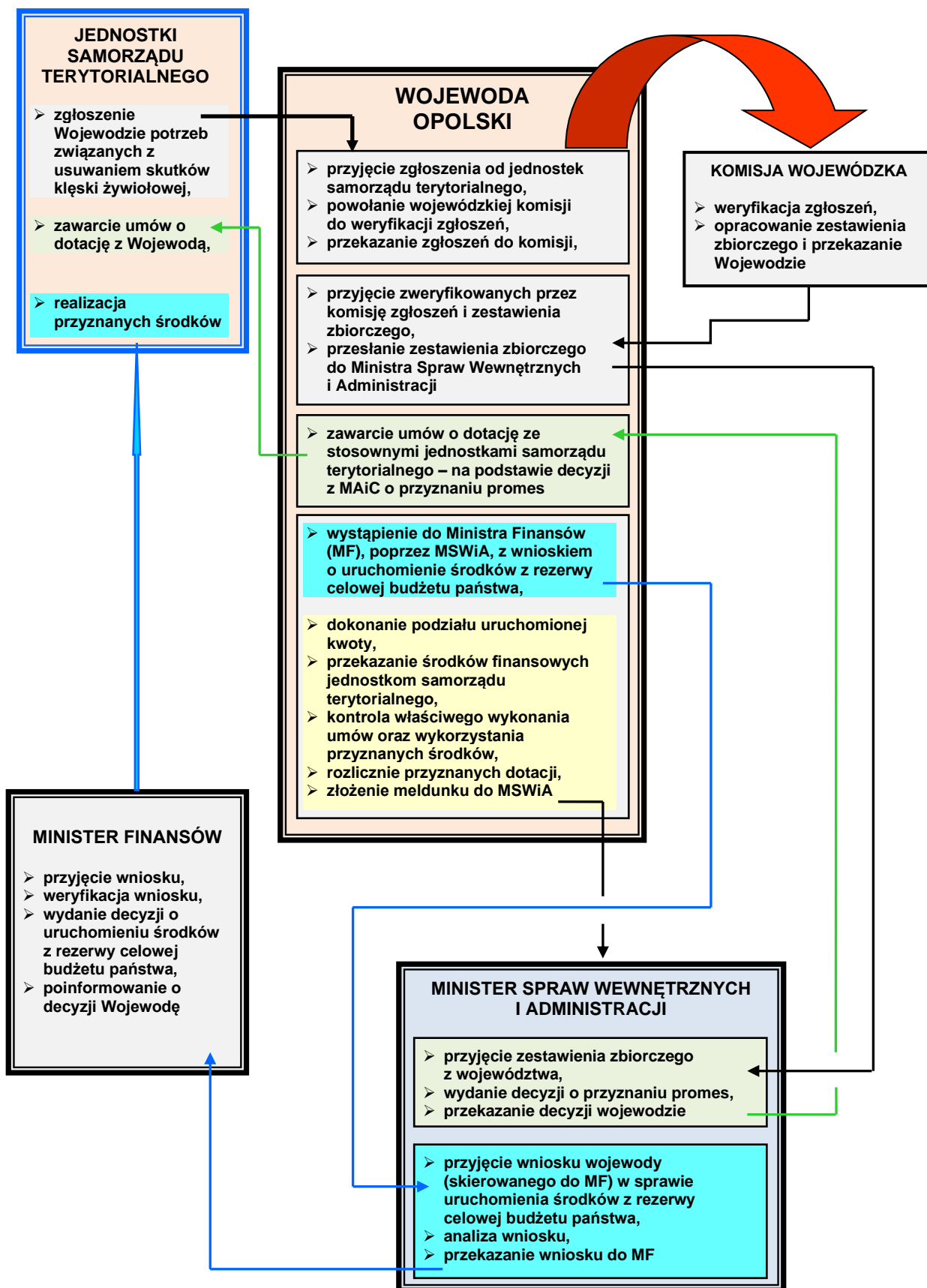
- 1) w infrastrukturze komunalnej – obiekty budowlane;
- 2) w infrastrukturze obiektów mieszkalnych;
- 3) w rolnictwie;
- 4) w sferze socjalno – bytowej.

Po sporządzeniu odpowiednich wniosków przez jednostki samorządu terytorialnego, przesyłane są one do wojewody z prośbą o dokonanie ich weryfikacji. W dwóch pierwszych przypadkach wojewoda powołuje komisję wojewódzką, której zadaniem jest dokonanie analizy przedłożonych wniosków oraz oceny, czy wysokość szkód jest zgodna ze stanem faktycznym.

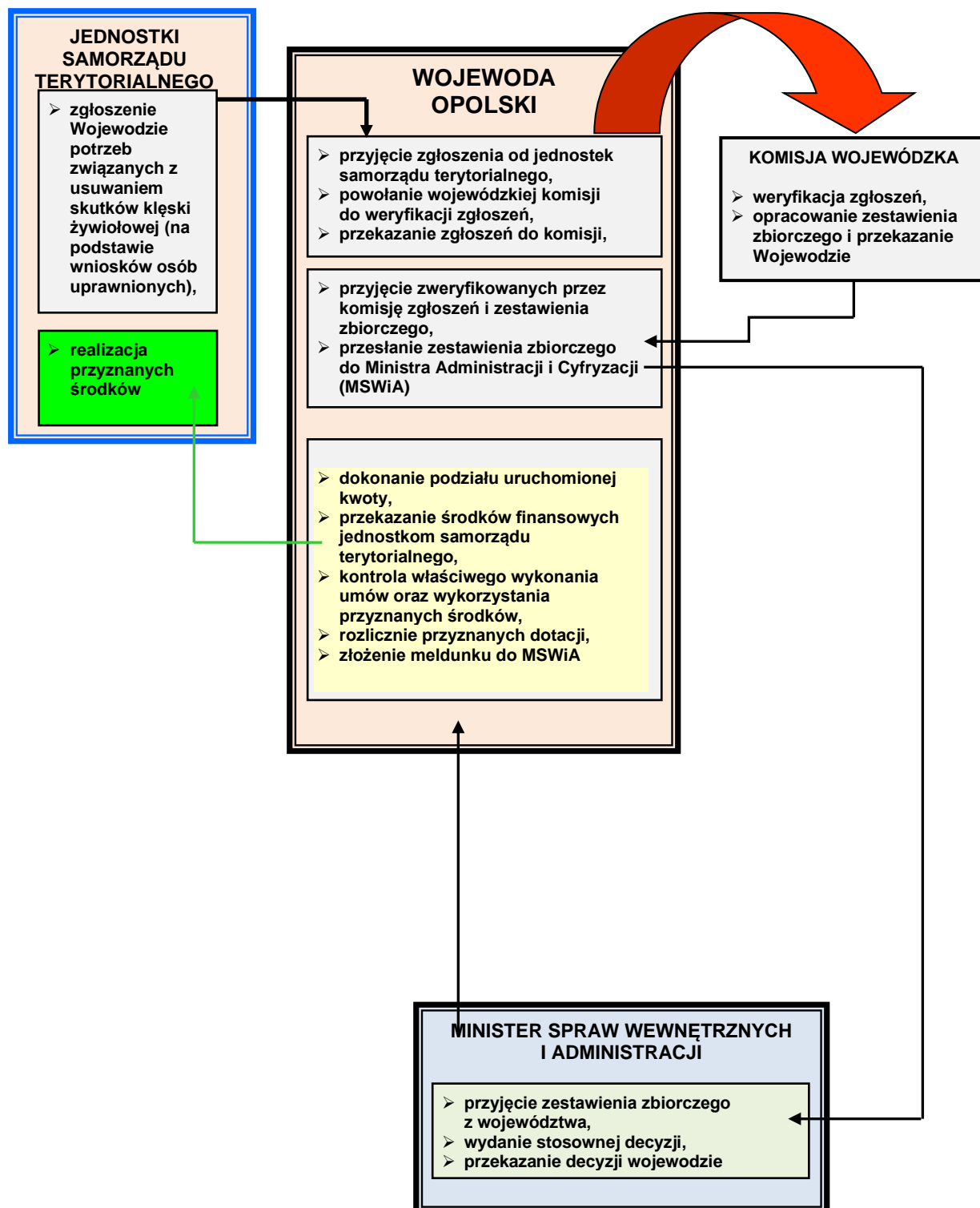
W czwartym wypadku wnioski do weryfikacji wojewoda przekazuje do Wydziału Polityki Społecznej.

Szczegółowe sposoby postępowania w przedmiotowej sprawie we wszystkich wypadkach przedstawiono na poniższych schematach, do konstrukcji których wykorzystano **SPO – 12** niniejszego planu.

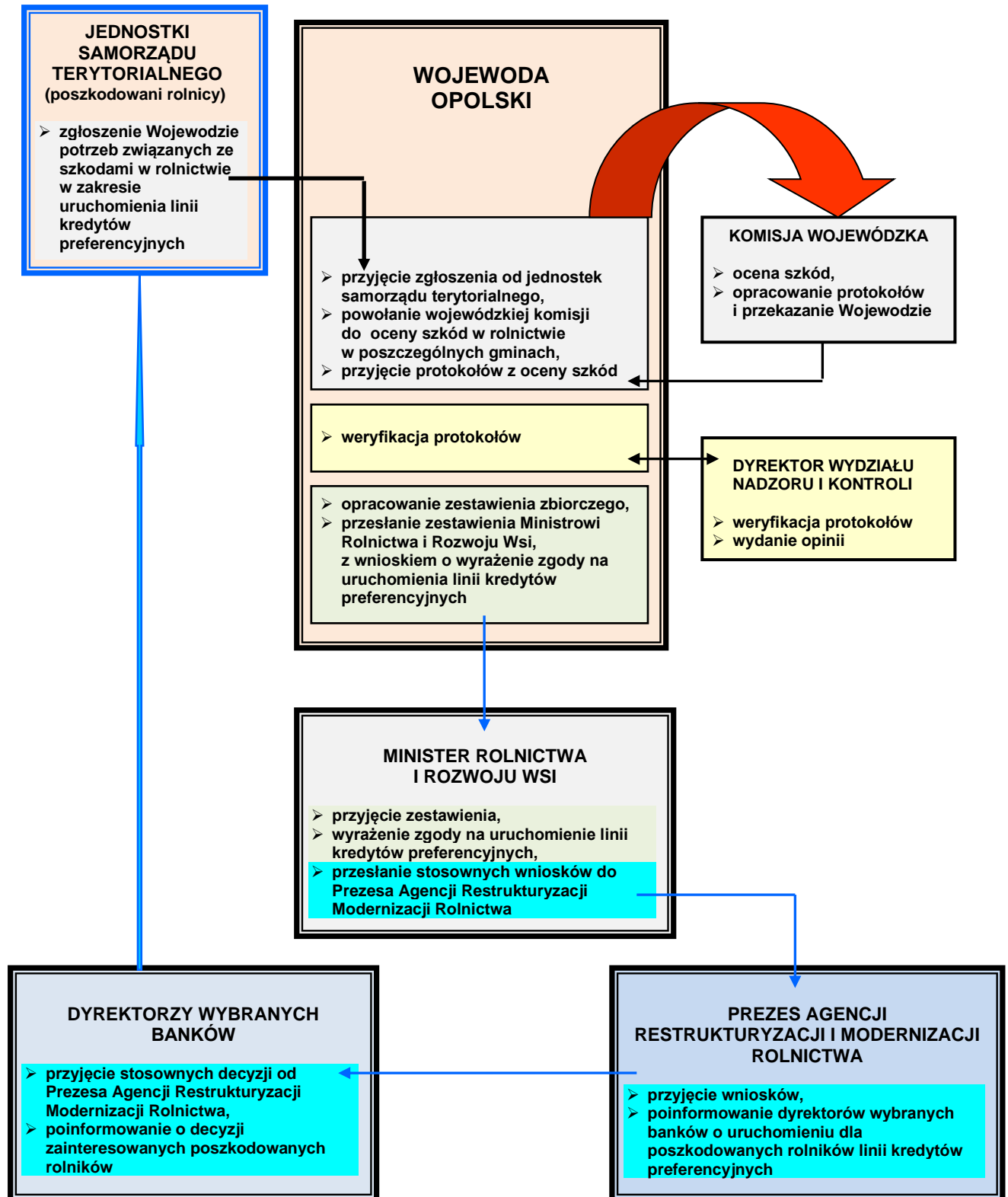
## SPOSÓB POSTĘPOWANIA W ZAKRESIE USUWANIA SKUTKÓW ZDARZEŃ DOTYCZĄCYCH OBIEKTÓW BUDOWLANYCH



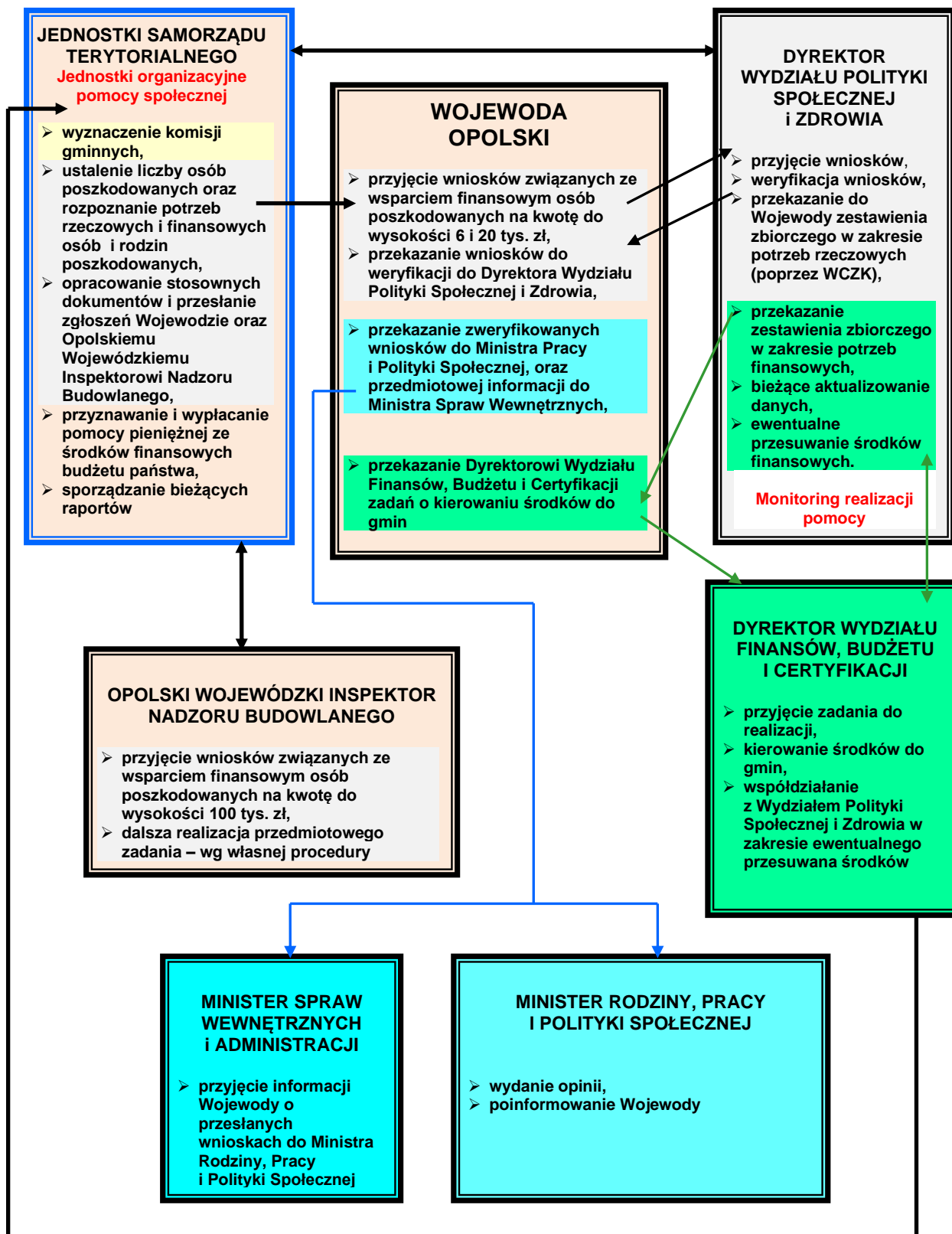
**SPOSÓB POSTĘPOWANIA W ZAKRESIE USUWANIA SKUTKÓW ZDARZEŃ DOTYCZĄCYCH OBIEKTÓW MIESZKALNYCH**



## SPOSÓB POSTĘPOWANIA W WYPADKU POWSTANIA SZKÓD W ROLNICTWIE



**SPOSÓB POSTĘPOWANIA W WYPADKU WSPARCIA OSÓB POSZKODOWANYCH  
W SFERZE SOCJALNO-BYTOWEJ**



## 10. Procedury uruchamiania rezerw państwowych

<b>PRP – 1</b>	<b>Rodzaj dokumentu</b>	<b>PROCEDURA URUCHAMIANIA REZERW PAŃSTWOWYCH</b>	<b>Data</b>	<b>2018</b>
	<b>Nazwa dokumentu</b>	<b>PROCEDURA URUCHAMIANIA REZERW PAŃSTWOWYCH</b>	<b>Podmiot opracowujący</b>	<b>WZK</b>

### I. Cel procedury

Określenie sposobu udostępniania rezerw państwowych w przypadku wystąpienia klęski żywiołowej, sytuacji kryzysowej, odtworzenia infrastruktury krytycznej lub zaspokojenia podstawowych potrzeb obywateli, ratowania ich życia i zdrowia, a także potrzebę wsparcia realizacji celów społecznych.

### II. Lider/ Uczestnicy procedury

Starosta / Wydział OR

### III. Wejścia, wyjścia oraz formalne podstawy realizacji procedury

<b>Wejścia</b>	<b>Wyjścia</b>	<b>Podstawy prawne realizacji procedury</b>
Wystąpienie klęski żywiołowej lub sytuacji kryzysowej, oraz zakłóceń w ciągłości dostaw służących funkcjonowaniu gospodarki narodowej i zaspokojenia podstawowych potrzeb mieszkańców, ratowania ich życia i zdrowia, a także potrzebę wsparcia realizacji celów społecznych.	Wykorzystanie/użytkowanie nie udostępnionych rezerw materiałowych zgodnie z zaistniałą potrzebą i ich przeznaczeniem oraz dokonanie zwrotu części niewykorzystanych rezerw.	ustawa z dnia 29 października 2010 r. o rezerwach strategicznych; ustawa z dnia 26 kwietnia 2007 r. o zarządzaniu kryzysowym;

#### IV. Opis postępowania

Przedsięwzięcia	Wykonawcy
1. Monitorowanie rozwoju sytuacji kryzysowej, stwarzającej możliwość zaistnienia zagrożenia życia ludzkiego oraz drastycznego pogorszenia się warunków bytowych ludności lub możliwość znacznych szkód i strat materialnych, wynikających z nieprzewidzianych zdarzeń i okoliczności oraz klęsk żywiołowych i sytuacji kryzysowych, a w przypadku bezwzględnej potrzeby użycia rezerw państwowych – <b>przygotowanie i skierowanie stosownego zapotrzebowania do Wojewody</b> , zawierającego: <ul style="list-style-type: none"><li>- ilość i nazwę asortymentu,</li><li>- cel wykorzystania danego asortymentu,</li><li>- dane podmiotu, któremu udostępnione będą państwowe rezerwy materiałowe.</li></ul>	Starosta
2. Odbiór przedmiotu udostępnienia zgodnie ze wskazanym przez Wojewodę miejscem i terminem.	Wydział OR
3. Dokonanie zwrotu części niewykorzystanych rezerw – zgodnie z przyjętymi ustaleniami i otrzymanymi dokumentami – w przypadku częściowego ich niewykorzystania.	
4. Zwrot przedmiotu udostępnienia do zasobu rezerw państwowych po wykorzystaniu, zgodnie z ustaleniami i otrzymanymi dokumentami – w przypadku udostępnienia rezerw asortymentu specjalistycznego (np. konstrukcje składanych wiaduktów, mostów drogowych i kolejowych, koparek, spycharek itp.).	

## **11. Wykaz infrastruktury krytycznej znajdującej się na terenie powiatu strzeleckiego.**

W związku z tym, że do tej pory nie wydano jednolitego wykazu infrastruktury krytycznej, w niniejszym planie zawarto systemy i wchodzące w ich skład powiązane ze sobą obiekty, instalacje, urządzenia i usługi kluczowe dla bezpieczeństwa mieszkańców powiatu strzeleckiego i służące zapewnieniu sprawnego funkcjonowania administracji publicznej, instytucji i przedsiębiorców oraz porządku publicznego na administrowanym terenie.

Wykaz obejmuje następujące systemy:

- 1) zaopatrzenia w energię elektryczną, energię ciepłą, paliwa ciekłe i gaz ziemny (linie energetyczne, stacje energetyczne i redukcyjne, ciepłownie, ciepłociągi, gazociągi, stacje paliw)
- 2) łączności i sieci teleinformatyczne (zakłady telekomunikacji, centrale, stacje bazowe, centra nadawcze, serwerownie)
- 3) finansowe (banki, towarzystwa ubezpieczeniowe)
- 4) zaopatrzenia w wodę (ujęcia wody, zakłady uzdatniania wody, pompownie wody) i żywność (zakłady produkcyjne, magazyny, hurtownie oraz wielkopowierzchniowe obiekty handlowe – hipermarkety, domy handlowe, bazary)
- 5) ochrony zdrowia (zakłady opieki zdrowotnej, przychodnie, ośrodki zdrowia);
- 6) transportu drogowego (drogi, mosty, wiadukty, dworce autobusowe) i kolejowego (linie kolejowe, dworce, wiadukty, mosty, stacje przeładunkowe);
- 7) ratownicze (jednostki ratownicze, dyspozytornie)
- 8) zapewniające ciągłość działania administracji samorządowej;
- 9) produkcji, składowania, przechowywania, stosowania niebezpiecznych substancji chemicznych (zakłady produkcyjne, magazyny, hurtownie, składowiska odpadów niebezpiecznych) oraz składowania odpadów (składowiska odpadów komunalnych, sortownie odpadów, a także odprowadzania ścieków (oczyszczalnie i przepompownie ścieków)
- 10) obiekty kultury masowej (hale sportowe)

**OBIEKTY LOKALNEJ INFRASTRUKTURY KRYTYCZNEJ ORAZ PODLEGAJĄCE SZCZEGÓLNEJ OCHRONIE  
W WARUNKACH ZAGROŻENIA NA TERENIE POWIATU STRZELECKIEGO**

**GMINA IZBICKO**

Lp.	Kategorie obiektów/systemów infrastruktury krytycznej	Rodzaje obiektów/urządzeń/instalacji	Gmina	Lokalizacja obiektu/adres	Uwagi
1.	Zaopatrzenie w energię elektryczną	Elektrownia, elektrociepłownia, stacja energetyczna, linie energetyczne, itp.	Izbicko	Na terenie Gminy Izbicko odbiorcy energii elektrycznej zasilani są ze stacji zlokalizowanej poza granicami Gminy. Energię elektryczną niskiego napięcia pobierają mieszkańcy wszystkich sołectw.	
2.	Zaopatrzenie w paliwa ciekłe	Ropociąg, paliwowa baza produkcyjna i magazynowa, itp.		Stacja paliwowa Orlen na trasie Opole-Strzelce w miejscowości Grabów na DK 94	
3.	Zaopatrzenie w gaz ziemny	Gazociąg, stacja redukcyjna, itp.		Brak systemu gazyfikacji przewodowej. W północno – zachodniej części gminy przebiega fragment gazociągu wysokiego ciśnienia Dn 250-4,0 Mpa, relacji Przywory-Ozimek.	
4.	Zaopatrzenie w wodę	Ujęcie wody, zakład uzdatniania wody, pompownia wody, itp.		Na terenie gminy znajduje się 6 ujęć wody w miejscowościach: - Siedlec (ul. Wiejska – za Publicznym Przedszkolem) - Sprzęcice (ul. Myśliwca – przy placu zabaw) - Poznowice (ul. Odrodzenia – za posesją Nr 38) - zbiornik wody pitnej w Izbicku (ul. Gogolińska) - w Krośnicy dwa ujęcia wody <u>wraz ze stacją uzdatniania wody</u> (ul. J. Kani oraz Odrodzenia). Posiadamy tranzytowe przewody wodociągowe z Krośnicy do Izbicka.	
5.	Odprowadzanie ścieków	Oczyszczalnia ścieków, przepompownia ścieków, itp.		Na terenie gminy Izbicko nie ma oczyszczalni ścieków. Skanalizowana jest tylko miejscowość Izbicko, ścieki odprowadzane są do oczyszczalni ścieków Kosorowice podlegającej pod Urząd Gminy w Tarnowie Opolskim. Istnieje 10 przepompowni ścieków na terenie Gminy: - Przepompownia ścieków P1, Izbicko, ul. Parkowa - Przepompownia ścieków P2, Izbicko, ul. Opolska - Przepompownia ścieków P3, Izbicko, ul. Sosnowa - Przepompownia ścieków P1, Ligota Czamborowa, ul. 1 Maja, - Przepompownia ścieków P2, Ligota Czamborowa, ul. 1 Maja, - Przepompownia ścieków P3, Ligota Czamborowa, ul. 1 Maja, - Przepompownia ścieków P1, Otmice, ul. Zawadzkiego - Przepompownia ścieków P2, Otmice, ul. Nałkowskiej - Przepompownia ścieków P3, Otmice, ul. Kopernika	

6.	Zapewnienie ciągłości działania administracji publicznej	Urząd administracji rządowej i samorządowej, itp.		Urząd Gminy w Izbicku, ul. Powstańców Śl. 12	
7.	Transport kolejowy	Linia kolejowa, dworzec, wiadukt, most, stacja przeładunkowa, itp.		Dworzec kolejowy Kamień Śląski w miejscowości Otmice	
8.	Ochrona zdrowia	Szpital, przychodnia, ośrodek zdrowia, itp.		- NZOZ Med-Izb, Izbicko ul. Powstańców Śl. 34, - Stacja Opieki „Caritas”, Otmice, ul. Ks. Kampki 3	
9.	Zapewnienie funkcjonowania systemu finansowego	Bank, towarzystwo ubezpieczeniowe, itp.		Bank Spółdzielczy w Leśnicy Filia w Izbicku ul. Powstańców Śl. 8	
10.	Zapewnienie funkcjonowania systemów łączności i teleinformatycznych	Zakład telekomunikacji, centrala, stacja bazowe, centrum nadawcze, serwerownia, itp.		Centrala Telekomunikacji znajduje się w budynku Urzędu Gminy w Izbicku, ul. Powstańców Śl.12	
11.	Wielkopowierzchniowe obiekty handlowe	Hipermarket, dom handlowy, bazar, itp.		Sklep „Martyna” w Izbicku, ul. Polna	
12.	Inne	Inne		- Dzielnicowi Policji, ul. Powstańców Śl.16 - OSP Izbicko, ul. Powstańców Śl.49a - OSP Krośnica, ul. Wiejska 56 - OSP Borycz, ul. Wojska Polskiego 17 - OSP Siedlec, ul. Wiejska 30 - Zespół Szkół Gminy Izbicko Publiczne Gimnazjum w Izbicku, ul. 15 Grudnia 32a - Zespół Szkół Gminy Izbicko Publiczna Szkoła Podstawowa w Izbicku, ul. 15 Grudnia 32 - Zespół Szkół Gminy Izbicko Publiczna Szkoła Podstawowa w Otmicach, ul. Zawadzkiego 28 - Zespół Szkół Gminy Izbicko Publiczna Szkoła Podstawowa w Krośnicy, ul. Szkolna 18 - Zespół Szkół Gminy Izbicko Publiczne Przedszkole w Izbicku, ul. Powstańców Śl. 18 - Zespół Szkół Gminy Izbicko Publiczne Przedszkole w Izbicku oddział zamiejscowy w Siedlcu, ul. Wiejska 4 - Zespół Szkół Gminy Izbicko Publiczne Przedszkole w Izbicku oddział zamiejscowy w Otmicach, ul. Zawadzkiego 28 - Zespół Szkół Gminy Izbicko Publiczne Przedszkole w Izbicku oddział zamiejscowy w Krośnicy, ul. Szkolna 18	

**GMINA JEMIELNICA**

Lp.	Kategorie obiektów/systemów infrastruktury krytycznej	Rodzaje obiektów/urządzeń/instalacji	Gmina	Lokalizacja obiektu/adres	Uwagi
1.	Zaopatrzenie w energię elektryczną	Elektrownia, elektrociepłownia, stacja energetyczna, linie energetyczne, itp.	Jemielnica	Grupa Turon Energia Pro S.A. (Operator Systemu Dystrybucyjnego) ul. Opolska 26 Strzelce Op.	
2.	Zaopatrzenie w paliwa ciekłe	Ropociąg, paliwowa baza produkcyjna i magazynowa, itp.		Stacja Paliw : - PKN Orlen S.A. stacja Paliw nr 312, Jemielnica ul. Strzelecka brak nr.	
3.	Zaopatrzenie w wodę	Ujęcie wody, zakład uzdatniania wody, pompownia wody, itp.		Ujęcie wody ul. Wiejska	
4.	Zaopatrzenie w żywność	Zakład produkcyjny, magazyn, hurtownia, itp.		- Zakład uboju i przetwórstwa mięsnego w Piotrówce ul. Kościuszki 111 - Grzegorz Pyka ubojnia w Jemielnicy ul. Św. Wojciecha, przetwórstwo ul. J. Kani 12	
5.	Odprowadzanie ścieków	Oczyszczalnia ścieków, przepompownia ścieków, itp.		Przepompownia ścieków P 1, ul. Szkolna	
6.	Zapewnienie ciągłości działania administracji publicznej	Urząd administracji rządowej i samorządowej, itp.		Urząd Gminy w Jemielnicy ul. Strzelecka 67	
7.	Transport drogowy	Droga, most, wiadukt, dworzec autobusowy, parking dla pojazdów z towarem niebezpiecznym, itp.		mosty na drodze powiatowej 426 na ul. Strzeleckiej	
8.	Ochrona zdrowia	Szpital, przychodnia, ośrodek zdrowia, itp.		Przychodnia Rodzinna Med- Jem, Jemielnica ul. Nowa Kolonia 14	
9.	Zapewnienie funkcjonowania systemu finansowego	Bank, towarzystwo ubezpieczeniowe, itp.		Bank Spółdzielczy w Leśnicy filia w Jemielnicy ul. Strzelecka 50b	
10.	Zapewnienie funkcjonowania systemów ratowniczych	Jednostka ratownicza, dyspozytornia, itp.		4 jednostki OSP w tym 2 są w KSRG	
11.	Zapewnienie funkcjonowania systemów łączności i teleinformatycznych	Zakład telekomunikacji, centrala, stacja bazowa, centrum nadawcze, serwerownia, itp.		Informacje u operatorów sieci telefonii stacjonarnej i komórkowej	

12.	Obiekty kultury masowej	Kino, teatr, filharmonia, hala sportowa, itp.		Hala Sportowa PSP w Jemielnicy ul. Szkolna 2	
13.	Wielkopowierzchniowe obiekty handlowe	Hipermarket, dom handlowy, bazar, itp.		<ul style="list-style-type: none"> <li>- IGA Sklep spożywczy ul. Korfanteo 1</li> <li>- IGA Sklep spożywczy ul. Strzelecka brak nr.</li> <li>- „GROSZEK” Sklep spożywczy, ul. Św. Wojciecha 3 Jemielnica</li> </ul>	
14.	Inne	Inne		Urząd Pocztowy, Jemielnica, ul. Korfanteo 8	

**GMINA KOLONOWSKIE**

Lp.	Kategorie obiektów/systemów infrastruktury krytycznej	Rodzaje obiektów/urządzeń/instalacji	Gmina	Lokalizacja obiektu/adres	Uwagi
1.	Zaopatrzenie w energię elektryczną	Elektrownia, elektrociepłownia, stacja energetyczna, linie energetyczne, itp.	Kolonowskie	Stacja transformatorowa RS Kolonowskie, ul. Kościuszki dz. 1632/1	
2.	Zaopatrzenie w gaz ziemny	Gazociąg, stacja redukcyjna, itp.		Teren Gminy zasilany jest gazociągiem o długości 9 km. Stacje redukcyjno - pomiarowe znajdują się przy firmach. 1.Ciąg budynku w Kolonowskim przy ulicy 1 Maja 5 , w którym mieści się: Publiczna Szkoła Podstawowa Gimnazjum Publiczne Hala Sportowa 2.Publiczne Przedszkole, Kolonowskie ul. Księdza Czerwionki 10 3.UMiG Kolonowski, ul. Księdza Czerwionki 39	
3.	Zaopatrzenie w wodę	Ujęcie wody, zakład uzdatniania wody, pompownia wody, itp.		Ujęcia wody - 2 szt., Stacja Ujęć Wody (SUW) - 1 szt.	
4.	Zaopatrzenie w żywność	Zakład produkcyjny, magazyn, hurtownia, itp.		- Piekarnia - Kolonowskie ul. 1 Maja 1 - Zakład Masarski - Staniszcze Wielkie ul. Kościelna 8 - Pamas – Zakład Przetwórstwa Mięsnego Kolonowskie ul. Szkolna 9	
5.	Odprowadzanie ścieków	Oczyszczalnia ścieków, przepompownia ścieków, itp.		Oczyszczalnia biologiczna: - Staniszcze Małe ul. Cmentarna 1 Przepompownie: - Staniszcze Małe: ul. Korfantego, ul. Leśna, ul. Eichendorffa (główna) - Staniszcze Wielkie: ul. Kościelna , ul. 1 Maja ,ul. Długa, ul. Sienkiewicza, ul. Jana Sobieskiego - Kolonowskie: ul. Hrabiego Colonny, ul. Księdza Czerwionki, ul. Prosta, ul. Długa, ul. Dzierżonia - 2 szt. ul. Opolska - 2 szt. ul. Polna, ul. Piastowska, ul. Pluderska, ul. Kolejowa, ul. Żeromskiego, ul. Lipowa ,ul. Rzeczna	
6.	Składowanie odpadów	Składowisko odpadów komunalnych, sortownia odpadów, itp.		Wysypisko firmy Remondis z Opolsa (Remondis Opole)	
7.	Zapewnienie ciągłości działania administracji publicznej	Urząd administracji rządowej i samorządowej, itp.		Urząd Miasta i Gminy w Kolonowskim, ul. Ks. Czerwionki 39	

8.	Transport drogowy	Droga, most, wiadukt, dworzec autobusowy, parking dla pojazdów z towarem niebezpiecznym, itp.	<ul style="list-style-type: none"> <li>- Droga wojewódzka Nr 463 Bierdzany – Ozimek – Zawadzkie</li> <li>- Drogi powiatowe: Nr 1804 Strzelce Opolskie – Kolonowskie Nr 1816 Kadłub – Spórok Nr 1838 Staniszcze Wielkie – Staniszcze Małe Nr 1839 Spórok – Staniszcze Małe Nr 1844 Staniszcze Wielkie – Kolonowskie Nr 1958 Myślina – Staniszcze Małe – Spórok</li> <li>- Mosty: Staniszcze Małe ul. Hauptstocka Staniszcze Wielkie ul. 1 Maja Kolonowskie ul. Księdza Czerwionki Kolonowskie ul. Opolska Kolonowskie ul. Kolejowa Kolonowskie ul. Bożka Most kolejowy w Kolonowskim przy ulicy Rzecznej</li> <li>- Wiadukty: Staniszcze Wielkie ul. Mickiewicza Staniszcze Wielkie ul. Mickiewicza – kierunek Osiek</li> </ul>	
9.	Transport kolejowy	Linia kolejowa, dworzec, wiadukt, most, stacja przeładunkowa, itp.	<ul style="list-style-type: none"> <li>- Węzeł komunikacyjny Fosowskie</li> <li>- Linie kolejowe: krajowa Nr 144 relacji Tarnowskie – Góry – Opole krajowa Nr 61 relacji Kielce – Fosowskie</li> </ul>	
10.	Ochrona przeciwpowodziowa	Budowla i urządzenie hydrotechniczne – zbiornik retencyjny, wał, jaz, śluza, itp.	<ul style="list-style-type: none"> <li>- Jaz stały na rzece Mała Panew Kolonowskie ul. Kościuszki</li> <li>- Jaz ruchomy na kanale rzeki Mała Panew ul. Kościuszki</li> <li>- Jaz na rzece Brzynczka Kolonowskie ul. Kolejowa</li> <li>- Kanał hutniczy Kolonowskie ul. Opolska</li> <li>- Próg na rzece Mała Panew Staniszcze Małe</li> <li>- most ul. Hauptstocka</li> <li>- Próg na rzece Brzynczka Kolonowskie ul. Opolska</li> </ul>	
11.	Ochrona zdrowia	Szpital, przychodnia, ośrodek zdrowia, itp.	<ul style="list-style-type: none"> <li>- NZOZ „Medyk”, Kolonowskie, ul. Leśna 6</li> <li>- Caritas Stacja Opieki Diecezji Opolskiej, Kolonowskie ul. Leśna 11</li> </ul>	
12.	Zapewnienie funkcjonowania systemu finansowego	Bank, towarzystwo ubezpieczeniowe, itp.	<ul style="list-style-type: none"> <li>- Bank Spółdzielczy, Kolonowskie, ul. Leśna 4 a</li> <li>- SKOK O/Kolonowskie, ul. Księdza Czerwionki 6</li> </ul>	
13.	Zapewnienie funkcjonowania systemów łączności i teleinformatycznych	Zakład telekomunikacji, centrala, stacja bazowe, centrum nadawcze, serwerownia, itp.	Centrala telefoniczna TP Kolonowskie ul. Księdza Czerwionki 39	

14.	Obiekty kultury masowej	Kino, teatr, filharmonia, hala sportowa, itp.		Hala Sportowa Kolonowskie, ul. Szkolna 1a	
15.	Wielko powierzchniowe obiekty handlowe	Hipermarket, dom handlowy, bazar, itp.		Sklepy: „Dino”, „Polo”, hala targowa	

**GMINA LEŚNICA**

Lp.	Kategorie obiektów/systemów infrastruktury krytycznej	Rodzaje obiektów/urządzeń/instalacji	Gmina	Lokalizacja obiektu/adres	Uwagi
1.	Zaopatrzenie w energię elektryczną	Elektrownia, elektrociepłownia, stacja energetyczna, linie energetyczne, itp.	Leśnica	Obszar Gminy Leśnica	
2.	Zaopatrzenie w paliwa ciekłe	Ropociąg, paliwowa baza produkcyjna i magazynowa, itp.		- stacja paliw Nr 1205 w Leśnicy, Leśnica, ul. Strzelecka, - stacja paliw Nr 4379 w Górze Świętej Anny, MOP II przy A4, - stacja paliw Nr 4380 w Wysokiej, MOP III przy A4.	
3.	Zaopatrzenie w gaz ziemny	Gazociąg, stacja redukcyjna, itp.		Gazociągi wysokoprężne gazu ziemnego i gazu koksowniczego – rejon miejscowości: Leśnica, Łąki Kozielskie, Poręba	
4.	Zaopatrzenie w wodę	Ujęcie wody, zakład uzdatniania wody, pompownia wody, itp.		- ujęcie wody pitnej w Czarnocinie, ul. Wiejska, - ujęcie wody pitnej w Lichyni, ul. Daszyńskiego, - ujęcie wody pitnej w Porębie, ul. Wiejska 16, - ujęcie wody pitnej w Zalesiu Śląskim, ul. Strzelecka, - ujęcie wody pitnej w Raszowej, ul. Młyńska (Zarządca: Wodociągi i Kanalizacja sp. z o. o. w Zdzieszowicach), - sieć wodociągowa o długości 76,7 km – teren całej gminy	
5.	Zaopatrzenie w żywność	Zakład produkcyjny, magazyn, hurtownia, itp.		-	
6.	Odprowadzanie ścieków	Przepompownie ścieków sieciowe 18 szt.		- Leśnica – ul. Dworcowa (1), ul. Stawowa (1), - Góra Św. Anny – ul. Leśna (1), ul. Kalwaryjska (1), - Krasowa – ul. Wiejska (3), - Raszowa – ul. Młyńska (1), ul. Góry Św. Anny (2), ul. Szkolna (1), ul. Dworcowa (1), ul. Słowackiego (1), - Łąki Kozielskie – ul. 1 Maja (2), ul. Wolności (1), ul. Leśna(2)	
		Sieć kanalizacyjna o długości 48 km		Leśnica, Góra Św. Anny, Krasowa, Łąki Kozielskie, Raszowa, częściowo Zalesie Śl.	
7.	Składowanie odpadów	Składowisko odpadów komunalnych (bytowych)		-	
8.	Zapewnienie ciągłości działania administracji publicznej	Urząd administracji rządowej i samorządowej, itp.	Urząd Miejski w Leśnicy, Leśnica, ul. 1-go Maja 9		

9.	Transport drogowy	Droga, most, wiadukt, dworzec autobusowy, parking dla pojazdów z towarem niebezpiecznym, itp.		Autostrada A4, odcinek drogi międzynarodowej E40, miejscowości: Wysoka, Góra Świętej Anny, Kadłubiec, Dolna	
10.	Transport kolejowy	Linia kolejowa, dworzec, wiadukt, most, stacja przeładunkowa, itp.		Dwutorowa linia kolejowa nr 136 Kędzierzyn – Koźle – Opole Groszowice, z przystankiem kolejowym we wsi Raszowa, ul. Słowackiego	
11.	Ochrona zdrowia	Szpital, przychodnia, ośrodek zdrowia, itp.		- NZOZ „MEDICA” s. c. w Leśnicy, Plac Narutowicza 27 - Apteka „Pod Lipami” s. c. w Leśnicy, Plac Narutowicza 2 - Apteka „VITA” w Leśnicy, ul. Zdieszowicka 14	
12.	Zapewnienie funkcjonowania systemu finansowego	Bank, towarzystwo ubezpieczeniowe, itp.		Bank Spółdzielczy w Leśnicy, Leśnica, Plac Narutowicza 9	
13.	Zapewnienie funkcjonowania systemów ratowniczych	Jednostka ratownicza, dyspozytornia, itp.		- Ochotnicza Straż Pożarna w Leśnicy, ul. Strażacka 1, - Ochotnicza Straż Pożarna w Zalesiu Śląskim, ul. Świętej Jadwigi 2, - Ochotnicza Straż Pożarna w Raszowej, ul. Góry św. Anny 97.	Działające w formie stowarzyszenia – jednostki w KSRG
14.	Zapewnienie funkcjonowania systemów łączności i teleinformatycznych	Zakład telekomunikacji, centrala, stacja bazowe, centrum nadawcze, serwerownia, itp.		- przewodowe, napowietrzne linie telekomunikacyjne, teren całej gminy - cyfrowa centrala telefoniczna w Leśnicy, Leśnica, ul. Powstańców Śl. - maszty antenowe telefonii komórkowej, Leśnica, Dolna, Wysoka - radiolinia naziemnej sieci radiowo-telewizyjnej w Wysokiej, Wysoka, ul. Strzelecka	
15.	Obiekty kultury masowej	Kino, teatr, filharmonia, hala sportowa, itp.		Centrum Edukacji Ekologicznej i Ochrony Krajobrazu Historycznego, Leśnica, ul. Nad Wodą 15	
16.	Wielkopowierzchniowe obiekty handlowe	Hipermarket, dom handlowy, bazar, itp.		- Sklep spożywczo – przemysłowy „DELIKATESY CENTRUM” – Leśnica, ul. Kościuszki 6 - Sklep spożywczy POLOMARKET – Leśnica, ul. Zdieszowicka 14 - Sklep spożywczy IGA II – Leśnica, ul. Plac Narutowicza 14	

**GMINA STRZELCE OPOLSKIE**

Lp.	Kategorie obiektów/systemów infrastruktury krytycznej	Rodzaje obiektów/urządzeń/instalacji	Gmina	Lokalizacja obiektu/adres	Uwagi
1.	Zaopatrzenie w energię elektryczną	Elektrownia, elektrociepłownia, stacja energetyczna, linie energetyczne, itp.	Strzelce Opolskie	Turon Dystrybucja S.A. Oddz. W Opolu, Rejon Wykonawstwa Sieci i NN, ul. Opolska 26, Strzelce Opolskie	
2.	Zaopatrzenie w energię ciepłą	Ciepłownia, ciepłociąg, itp.		ECO S.A. – ZEC Strzelce Opolskie ul. Strzelców Bytomskich 88	
3.	Zaopatrzenie w paliwa ciekłe	Ropociąg, paliwowa baza produkcyjna i magazynowa, itp.		Stacje Paliw : - Bliska, ul. Opolska 12 - Orlen S.A., Strzelce Opolskie, ul. Toszecka - PKS S.A., Strzelce Opolskie, ul. 1-go Maja 59, - Car-Mot, Strzelce Opolskie, ul. 1-go Maja 61, - Shell, Strzelce Opolskie, ul. Strzelców Bytomskich 1 - Stacja Paliw, Strzelce Opolskie, Plac Targowy 4 - Stacja Paliw, Strzelce Opolskie, ul. Opolska 15 - Stacja Paliw, Szymiszów, ul. Ligonia 13 - Stacja Paliw, Błotnica Strzelecka, ul. Toszecka 3	
4.	Zaopatrzenie w gaz ziemny	Gazociąg, stacja redukcyjna, itp.		Górnośląski Operator Systemu Dystrybucyjnego Sp. z o.o. w Zabrze. Oddział Zakład Gazowniczy w Opolu Punkt gazowniczy Strzelce Opolskie, ul. Mickiewicza 4	
5.	Zaopatrzenie w wodę	Ujęcie wody, zakład uzdatniania wody, pompownia wody, itp.		Strzeleckie Wodociągi i Kanalizacja Sp. z o.o., Strzelce Opolskie, ul. Mickiewicza 10	
6.	Zaopatrzenie w żywność	Zakład produkcyjny, magazyn, hurtownia, itp.		- Spółdzielnia Mleczarska Rolników Śląskich w Kadłubie, ul. Zamkowa 12 - GS „SCh”, Strzelce Opolskie, ul. Ujazdowska 39 – ubojnia i masarnia w Rozmierce, - SSS „PIAST”, Strzelce Opolskie, ul. Krakowska 30: hurtownia napojów, ul. Krakowska 31a - Hurtownie spożywcze: Aga, Strzelce Opolskie, ul. Krakowska 35 Bartek, Strzelce Opolskie, ul. Krakowska 35a Iga II, Strzelce Opolskie, Plac Targowy 9	
7.	Odprowadzanie ścieków	Oczyszczalnia ścieków, przepompownia ścieków, itp.		Strzeleckie Wodociągi i Kanalizacja Sp. z o.o., Strzelce Opolskie, ul. Mickiewicza 10	

8.	Składowanie odpadów	Składowisko odpadów komunalnych, sortownia odpadów, itp.		Przedsiębiorstwo Usług Komunalnych i Mieszkaniowych Sp. z o.o. w likwidacji, Strzelce Opolskie ul. Mickiewicza 2. Składowisko odpadów w Szymiszowie, Szymiszów ul. Dworcowa 7a	
9.	Zapewnienie ciągłości działania administracji publicznej	Urząd administracji rządowej i samorządowej, itp.		- Urząd Miejski w Strzelcach Opolskich, Plac Myśliwca 1 - Starostwo Powiatowe w Strzelcach Opolskich, ul. Jordanowska 2	
10.	Transport drogowy	Droga, most, wiadukt, dworzec autobusowy, parking dla pojazdów z towarem niebezpiecznym, itp.		- Wiadukty na ul. Opolskiej i ul. M. Prawego w Strzelcach Opolskich, - Dworzec Autobusowy w Strzelcach Opolskich, ul. Powstańców Śl. 26	
11.	Transport kolejowy	Linia kolejowa, dworzec, wiadukt, most, stacja przeładunkowa, itp.		- Nieczynny wiadukt kolejowy przy ul. Toszeckiej, - Linia kolejowa przebiegająca przez teren Gminy - trasa Gliwice-Opole, - Dworzec Kolejowy, ul. Dworcowa 6	
12.	Ochrona zdrowia	Szpital, przychodnia, ośrodek zdrowia, itp.		- Szpital Powiatowy, Strzelce Opolskie, ul. Opolska 36a, - NZOZ Med-Piast, Strzelce Opolskie, Os. Piastów Śl. 20, - NZOZ AI-Med, Strzelce Opolskie, ul. Powstańców Śl. 13, - NZOZ Panaceum, Strzelce Opolskie, ul. Jordanowska, - NZOZ Chir-Med, Strzelce Opolskie, ul. Powstańców Śl. 9, - NZOZ Balmed, Rozmierz, ul. Kościelna 1a, - NZOZ Medam, Błotnica Strzelecka, ul. Wiejska 1, - NZOZ Zdrowie, Kadłub, ul. Zamkowa 8.	
13.	Zapewnienie funkcjonowania systemu finansowego	Bank, towarzystwo ubezpieczeniowe, itp.		- PKO BP, Strzelce Opolskie, Plac Żeromskiego 10, - PeKaO S.A., Strzelce Opolskie, ul. Ludowa 4, - BZ-WBK S.A. Strzelce Opolskie, ul. Zamkowa 1 - Bank Spółdzielczy w Krapkowicach o. Strzelce Opolskie, ul. Bursztynowa, - Bank Spółdzielczy w Leśnicy o. Strzelce Opolskie ul. Gogolińska 2, - Bank Polskiej Spółdzielczości S.A. Strzelce Opolskie, ul. Wałowa 5, - ING Bank Śląski, Strzelce Opolskie, ul. Krakowska 30	
14.	Zapewnienie funkcjonowania systemów ratowniczych	Jednostka ratownicza, dyspozytornia, itp.		- Jednostka Ratowniczo-Gaśnicza, Strzelce Opolskie, ul. Zakładowa 1, - 12 jednostek OSP z terenu gminy	

15.	Zapewnienie funkcjonowania systemów łączności i teleinformatycznych	Zakład telekomunikacji, centrala, stacja bazowe, centrum nadawcze, serwerownia, itp.		Informacje u operatorów sieci telefonii stacjonarnej i komórkowej	
16.	Obiekty kultury masowej	Kino, teatr, filharmonia, hala sportowa, itp.		Hala Sportowa Publicznego Gimnazjum Nr 2 w Strzelcach Opolskich, ul. Kozielska 34	
17.	Wielkopowierzchniowe obiekty handlowe	Hipermarket, dom handlowy, bazar, itp.		<ul style="list-style-type: none"> <li>- Jeromino Martines Dystrybucja Biedronka Sp. z o.o. Dyskont Spożywczy: ul. Stawowa, Plac Targowy 1, ul. Gogolińska w Strzelcach Opolskich,</li> <li>- Kaufland Polska, ul. Strzelców Bytomskich 1, Strzelce Opolskie,</li> <li>- Polomarket, Os. Piastów Śl. 15, Strzelce Opolskie,</li> <li>- Lidl Polska Sklepy Spożywcze Sp. z o.o. ul. W. Świerzego, Strzelce Opolskie,</li> <li>- Inter i Brico Marche, ul. Stawowa 1 w Strzelcach Opolskich,</li> <li>- DINO, ul. Kardynała Wyszyńskiego 8B w Strzelcach Opolskich,</li> <li>- SSS „PIAST”, ul. Krakowska 30: Sezam, ul. Krakowska, Strzelce Opolskie, Rarytas, ul. Wojska Polskiego, Strzelce Opolskie, Lewiatan Oś. Piastów Śl., ul. Krakowska, Strzelce Opolskie,</li> </ul>	
18.	Inne	Inne		<p>Większe zakłady pracy:</p> <ul style="list-style-type: none"> <li>- Kronospan OSB Sp. z o.o.,</li> <li>- Intersilesia Mc Bride Polska Sp. z o.o.,</li> <li>- Adamietz Sp. z o.o.,</li> <li>- Energo-Mechanik Sp. z o.o.,</li> <li>- Pearl Stream S. A.</li> <li>- Koroplast.</li> </ul>	

**GMINA UJAZD**

Lp.	Kategorie obiektów/systemów infrastruktury krytycznej	Rodzaje obiektów/urządzeń/instalacji	Gmina	Lokalizacja obiektu/adres	Uwagi
1.	Zaopatrzenie w energię elektryczną	Elektrownia, elektrociepłownia, stacja energetyczna, linie energetyczne, itp.	Ujazd	Linie wysokiego napięcia (Zakład Energetyczny Strzelce Op. ul. Opolska 26)	
2.	Zaopatrzenie w paliwa ciekłe	Ropociąg, paliwowa baza produkcyjna i magazynowa, itp.		Stacja Paliw Ujazd „Biertank” Sp. Jawna (ul. Plac 1 Maja) ul. Korfantego 9/1 47-232 Kędzierzyn-Koźle	
3.	Zaopatrzenie w wodę	Ujęcie wody, zakład uzdatniania wody, pompownia wody, itp.		<ol style="list-style-type: none"> <li>1. SUW Ujazd ul. Traugutta Dz. Nr 636 <ul style="list-style-type: none"> <li>- studnia głębinowa nr 1 ul. Gliwicka Dz. Nr 1510/1,</li> <li>- studnia głębinowa nr 2b ul. Gliwicka Dz. Nr 1524/1</li> </ul> </li> <li>2. SUW Zimna Wódka ul. Gajowa Dz. Nr 488</li> <li>3. SUW Sieronowice ul. Ujazdowska Dz. Nr 540/1 i 541/1</li> <li>4. Zbiornik wody czystej - w polu Dz. Nr 334/2 (Jaryszów)</li> </ol>	
4.	Zaopatrzenie w żywność	Zakład produkcyjny, magazyn, hurtownia, itp.		<ol style="list-style-type: none"> <li>1. Piekarnia „JAAL” PPHU Aleksander Jaworski ul. Powstańców Śląskich. 23 47-143 Ujazd</li> <li>2. Piekarnia-ciastkarnia S.C. E.M. Pawlaczyk, R. Miś, ul. Traugutta 11, 47-143 Ujazd</li> <li>3. Sklep spożywczy SPAR ul. Plac 1 Maja 2 Ujazd,</li> <li>4. Sklep Rodzinny Hubert Mikosz Ujazd ul. Traugutta 2,</li> <li>5. Restauracja „Słoneczna” ul. 3 Maja 19</li> </ol>	
5.	Odprowadzenie ścieków	Oczyszczalnia ścieków, przepompownia ścieków, itp.		<p>Oczyszczalnia Ścieków Ujazd ul. Powstańców Śl., Dz. Nr 308</p> <p>Przepompownie ścieków:</p> <ul style="list-style-type: none"> <li>- Ujazd ul. Moniuszki</li> <li>- Ujazd ul. Gliwicka</li> <li>- Ujazd ul. 3 Maja</li> <li>- Ujazd ul. Chrobrego</li> <li>- Niezdrowice ul. Wiejska</li> <li>- Niezdrowice ul. Nowa</li> <li>- Niezdrowice ul. Kanałowa</li> <li>- Niezdrowice ul. Wiejska</li> <li>- Jaryszów ul. 18 Marca</li> <li>- Jaryszów ul. Młynek</li> <li>- Jaryszów ul. Kolonia</li> <li>- Nogowczyce ul. Lipowa</li> <li>- Balcarzowice ul. 1 Maja</li> </ul>	

				<ul style="list-style-type: none"> <li>- Stary Ujazd ul. 40 Lecia</li> <li>- Stary Ujazd ul. 40 Lecia</li> <li>- Stary Ujazd ul. Młyńska</li> <li>- Stary Ujazd ul. 40 Lecia</li> <li>- Zimna Wódka ul. Strzelecka</li> <li>- Zimna Wódka ul. Wesółów</li> <li>- Zimna Wódka ul. Szkolna</li> <li>- Zimna Wódka ul. Buczki SAG</li> <li>- Olszowa ul. Europejska SAG</li> <li>- Olszowa ul. Kamorniki SAG</li> <li>- Olszowa ul. Wiejska</li> <li>- Sieronowice ul. Ujazdowska</li> <li>- Sieronowice ul. Strzelecka</li> <li>- Sieronowice ul. Zielona</li> <li>- Klucz ul. Wiejska</li> <li>- Księży Las ul. Osiedle</li> </ul>	
6.	Zapewnienie ciągłości działania administracji publicznej	Urząd administracji rządowej i samorządowej, itp.		<ol style="list-style-type: none"> <li>1. Urząd Miejski w Ujeździe ul. Sławięcicka 19, 47-143 Ujazd.</li> <li>2. Miejsko-Gminny Ośrodek Działalności Kulturalnej w Ujeździe, ul. 3 Maja 5 (ZMP)</li> </ol>	
7.	Transport drogowy	Droga, most, wiadukt, dworzec autobusowy, parking dla pojazdów z towarem niebezpiecznym, itp.		<ol style="list-style-type: none"> <li>1. Powiatowa 1457 Most nad rzeką Kłodnica Ujazd-Niezdrowice.</li> <li>2. Powiatowa 147 Most nad kanałem gliwickim</li> </ol>	
8.	Ochrona przeciwpowodziowa	Budowla i urządzenie hydrotechniczne – zbiornik retencyjny, wał, jaz, śluza, itp.		Zbiornik retencyjny w Ujeździe ul. Plac Zamkowy, ul. Żeromskiego	
9.	Ochrona zdrowia	Szpital, przychodnia, ośrodek zdrowia, itp.		<ol style="list-style-type: none"> <li>1. NZOZ „Med.-Ujazd” ul. Mickiewicza 4, 47-143 Ujazd</li> <li>2. (ZMsz) Publ. Szkoła Podstawowa w Ujeździe, ul. Strzelecka 6, 47-143 Ujazd</li> </ol>	
10.	Zapewnienie funkcjonowania systemu finansowego	Bank, towarzystwo ubezpieczeniowe, itp.		Bank Spółdzielczy w Leśnicy Oddział Ujazd ul. 3 Maja 14, 47-143 Ujazd	
11.	Zapewnienie funkcjonowania systemów ratowniczych	Jednostka ratownicza, dyspozytornia, itp.		<ol style="list-style-type: none"> <li>1. OSP w Olszowej, ul. Szkolna 2 47-143 Ujazd</li> <li>2. OSP w Zimnej Wódce, ul. Ujazdowska 1c 47-143 Ujazd</li> <li>3. OSP w Starym Ujeździe, ul. Czterdziestolecia 32 47-143 Ujazd</li> <li>4. OSP w Ujeździe, ul. Plac Zamkowy 2, 47-143 Ujazd</li> <li>5. OSP w Niezdrowicach, ul. Wiejska 26 47-143 Ujazd</li> </ol>	
12.	Inne			<ol style="list-style-type: none"> <li>1. Pawilon sportowy w Jaryszowie ul. Polna 1</li> <li>2. Dom Wiejski w Niezdrowicach ul. Wiejska 34 (obiekty do ewakuacji ludności)</li> </ol>	

**GMINA ZAWADZKIE**

Lp.	Kategorie obiektów/systemów infrastruktury krytycznej	Rodzaje obiektów/urządzeń/instalacji	Gmina	Lokalizacja obiektu/adres	Uwagi
1.	Zaopatrzenie w energię elektryczną	Elektrownia, elektrociepłownia, stacja energetyczna, linie energetyczne, itp.	Zawadzkie	- stacja wysokich napięć, ul. Opolska 2A, 47-120 Zawadzkie, - posterunek Energetyczny, ul. Opolska 2A, 47-120 Zawadzkie	
2.	Zaopatrzenie w energię ciepłą	Ciepłownia, ciepłociąg, itp.		- ciepłownia, ul. Paderewskiego, 47-120 Zawadzkie, - ciepłociąg – teren miasta Zawadzkie	
3.	Zaopatrzenie w paliwa ciekłe	Ropociąg, paliwowa baza produkcyjna i magazynowa, itp.		- stacja paliw PKN Orlen, ul. Opolska 59, 47-120 Zawadzkie, - stacja paliw „Unimot Express”, ul. Świerkłańska 2, 47-120 Zawadzkie, - stacja paliw „EJK”, ul. Opolska 17, 47-120 Żędowice	
4.	Zaopatrzenie w gaz ziemny	Gazociąg, stacja redukcyjna, itp.		- gazociąg – teren Gminy Zawadzkie, - stacja redukcyjna – miasto Zawadzkie	
5.	Zaopatrzenie w wodę	Ujęcie wody, zakład uzdatniania wody, pompownia wody, itp.		- wieża ciśnień, ul. Opolska 45a, 47-120 Zawadzkie, - studnie wody pitnej nr 1 i 1z, ul. Opolska 61, 47-120 Zawadzkie, - studnia rezerwowa wody pitnej nr 4, ul. Chopina, 47-120 Zawadzkie, - studnia nr 5, ul. Polna, 47-120 Żędowice.	
6.	Zaopatrzenie w żywność	Zakład produkcyjny, magazyn, hurtownia, itp.		- piekarnia Kupka, ul. Opolska 74, 47-120 Zawadzkie, - piekarnia Krawiec Dariusz, ul. Leśna 35, 47-126 Kielcza, - ferma drobiu Prus, ul. Ziaji 3, 47 – 120 Żędowice	
7.	Odprowadzanie ścieków	Oczyszczalnia ścieków, przepompownia ścieków, itp.		- oczyszczalnia ścieków, ul. Ogrodowa 2, 47-120 Zawadzkie	
8.	Składowanie odpadów	Składowisko odpadów komunalnych, sortownia odpadów, itp.		- składowisko odpadów, ul. Nowe Osiedle, 47-126 Kielcza	
9.	Zapewnienie ciągłości działania administracji publicznej	Urząd administracji rządowej i samorządowej, itp.		- UM w Zawadzkiem, ul. Dębowa 13, 47-120 Zawadzkie, - OPS w Zawadzkiem, ul. Dębowa 11, 47-120 Zawadzkie - Miejski Ośrodek Kultury Sportu i Rekreacji w Zawadzkiem	
10.	Transport drogowy	Droga, most, wiadukt, dworzec autobusowy, parking dla pojazdów z towarem niebezpiecznym, itp.		- droga wojewódzka 901 relacji Olesno – Gliwice, - most przy ul. Kilińskiego, 47-120 Zawadzkie, - most przy ul. Mostowa, 47-126 Kielcza, - most przy ul. Strzeleckiej w kierunku Olesna, - most przy ul. Stawowej, 47 – 120 Żędowice	

11.	Transport kolejowy	Linia kolejowa, dworzec, wiadukt, most, stacja przeładunkowa, itp.		<ul style="list-style-type: none"> <li>- dworzec kolejowy – ul. Dworcowa, 47-120 Zawadzkie,</li> <li>- dworzec kolejowy – przy ul. Wiosennej, 47-120 Kielcza,</li> <li>- linia kolejowa Tarnowskie Góry – Opole,</li> <li>- most przy ul. Strzeleckiej w Zawadzkiem</li> </ul>	
12.	Ochrona przeciwpowodziowa	Budowla i urządzenie hydrotechniczne – zbiornik retencyjny, wał, jaz, śluza, itp.		<ul style="list-style-type: none"> <li>- upust przeciwpowodziowy, jaz Nr 3, ul. Kilińskiego, 47-120 Zawadzkie,</li> <li>- jaz Nr 9 przy ul. Księdza Wajdy w Kielczy,</li> <li>- jaz Nr 4 przy ul. Stawowej, 47-120 Żędowice,</li> <li>- zbiornik retencyjny - Staw Nr1, ul. Stawowej w Zawadzkiem,</li> <li>- zbiornik retencyjny – Staw Nr 2, ul. Chopina w Zawadzkiem,</li> <li>- 2 jazy na terenie byłej huty, przy ul. Księdza Wajdy w Zawadzkiem</li> </ul>	
13.	Ochrona zdrowia	Szpital, przychodnia, ośrodek zdrowia, itp.		<ul style="list-style-type: none"> <li>- NZOZ Eskulap, ul. Waryńskiego 1, 47-120 Zawadzkie,</li> <li>- NZOZ „REHMED”, ul. Lubliniecka 7A, 47-120 Zawadzkie,</li> <li>- NZOZ, L. A. Dymek, ul. Księdza Wajdy 1, 47-120 Zawadzkie,</li> <li>- Stacja Opieki „Caritas”, ul. Miarki 1, 47-120 Żędowice,</li> <li>- Medikor, ul. Księdza Wajdy 12, 47-126 Kielcza.</li> </ul>	
14.	Produkcja, składowanie, przechowywanie, stosowanie substancji chemicznych	Zakład produkcyjny, magazyn, hurtownia, składowisko odpadów niebezpiecznych, itp.		<ul style="list-style-type: none"> <li>- Unimot Gaz S.A., ul. Świerkłańska 2, 47-120 Zawadzkie,</li> <li>- Walcownia Rur Andrzej, ul. Ks. Wajdy 1, 47-120 Zawadzkie,</li> <li>- Izostal S.A. , ul. Polna 3, 47-120 Zawadzkie</li> </ul>	
15.	Zapewnienie funkcjonowania systemu finansowego	Bank, towarzystwo ubezpieczeniowe, itp.		<ul style="list-style-type: none"> <li>- Bank Spółdzielczy, ul. Opolska 38, 47-120 Zawadzkie,</li> <li>- Bank Zachodni WBK, ul. Dworcowa 3, 47-120 Zawadzkie</li> </ul>	
16.	Zapewnienie funkcjonowania systemów ratowniczych	Jednostka ratownicza, dyspozytornia, itp.		<ul style="list-style-type: none"> <li>- OSP Zawadzkie, ul. Stawowa 6, 47-120 Zawadzkie,</li> <li>- OSP Żędowice, ul. Strzelecka 36, 47-120 Żędowice,</li> <li>- OSP Kielcza, ul. Księdza Wajdy 12, 47-126 Kielcza,</li> <li>- Zespół Wyjazdowy Karetki Pogotowia, ul. Dębowa 11, 47-120 Zawadzkie.</li> </ul>	
17.	Zapewnienie funkcjonowania systemów łączności i teleinformatycznych	Zakład telekomunikacji, centrala, stacja bazowe, centrum nadawcze, serwerownia, itp.		<ul style="list-style-type: none"> <li>- centrala telefoniczna, ul. Dworcowa 3, 47-120 Zawadzkie,</li> <li>- nadajniki na kominie Walcowni Rur Andrzej w Zawadzkiem.</li> </ul>	
18.	Obiekty kultury masowej	Kino, teatr, filharmonia, hala sportowa, itp.		<ul style="list-style-type: none"> <li>- Hala Sportowa, ul. Opolska 23, 47-120 Zawadzkie,</li> <li>- Dom Kultury, ul. Dworcowa 3, 47-120 Zawadzkie.</li> </ul>	
19.	Wielkopowierzchniowe obiekty handlowe	Hipermarket, dom handlowy, bazar, itp.		<ul style="list-style-type: none"> <li>- Biedronka, ul. Opolska 61, 47-120 Zawadzkie,</li> <li>- Delikatesy Centrum, ul. Ks. Wajdy 4, 47-120 Zawadzkie,</li> <li>- Netto, ul. Stawowa 14, 47-120 Zawadzkie,</li> <li>- Centrum Klencz L., ul. Opolska 68, 47-120 Zawadzkie.</li> </ul>	

## 12. Priorytety w zakresie ochrony oraz odtwarzania infrastruktury krytycznej

Z definicji infrastruktury krytycznej, przedstawionej w art. 3 pkt 2 ustawy z dnia 26 kwietnia 2007 r. o zarządzaniu kryzysowym wynika, że nie można jednoznacznie określić hierarchii ważności poszczególnych systemów wchodzących w jej skład. Każdy z nich wpływa bezpośrednio na daną sferę działalności organów administracji publicznej, polegającej na zapobieganiu sytuacjom kryzysowym, przygotowaniu do przejmowania nad nimi kontroli, właściwym reagowaniu w przypadku ich wystąpienia, czy usuwaniu ich skutków. Każdy z nich w sposób większy lub mniejszy wywiera wpływ na zapewnienie bezpieczeństwa mieszkańcom danego obszaru i utrzymanie porządku publicznego na właściwym poziomie, służy sprawnemu funkcjonowaniu organów administracji publicznej, instytucji i przedsiębiorców.

W związku z tym, głównym założeniem niniejszego planu jest takie określenie odpowiednich wykonawców z przypisaniem im – zgodnie z kompetencyjnym zakresem odpowiedzialności – poszczególnych zadań zarządzania kryzysowego, aby te zadania mogły być realizowane równolegle, w tym samym czasie, zapewniając tym samym ustawowe wymogi w zakresie utrzymania właściwego bezpieczeństwa, porządku publicznego i funkcjonowania organów administracji publicznej.

Jednakże, mając na uwadze art. 17 ust. 1 i ust. 2 pkt 1 ww. ustawy i podkreślenie w nim roli starosty przede wszystkim w zakresie kierowania monitorowaniem, planowaniem, reagowaniem i usuwaniem skutków zagrożeń na terenie powiatu, a także wychodząc z przyjętego założenia w pkt. 11 niniejszego rozdziału (Wykaz infrastruktury krytycznej), ocenia się, że na terenie powiatu strzeleckiego głównym priorytetem ochrony infrastruktury krytycznej oraz jej odtwarzania w przypadku jej zniszczenia (naruszenia struktur podmiotowych i przedmiotowych) będzie zapewnienie ciągłości działania systemu administracji publicznej. Jednocześnie, realizacja tego zadania nierozzerwalnie wiąże się z utrzymaniem w sprawności systemów łączności i sieci teleinformatycznych. Nie mniej ważne będzie także zapewnienie bezpieczeństwa ludzi, ich życia, zdrowia, mienia oraz środowiska. Dlatego też, kolejny priorytet obejmuje systemy ochrony zdrowia, ratownicze, zaopatrzenia w żywność i wodę. Pozostałe systemy przedstawione w art. 3 cytowanej ustawy stanowią ważne ogniwo w zakresie funkcjonowania infrastruktury krytycznej, ale wobec przedstawionych wyżej są drugorzędne. Aczkolwiek, należy liczyć się z możliwością zaistnienia faktu zakłócenia działania tylko jednego systemu, umownie nazwanego drugorzędnym, np. finansowego i wtedy on będzie traktowany jako priorytetowy w zakresie ochrony i odtwarzania.