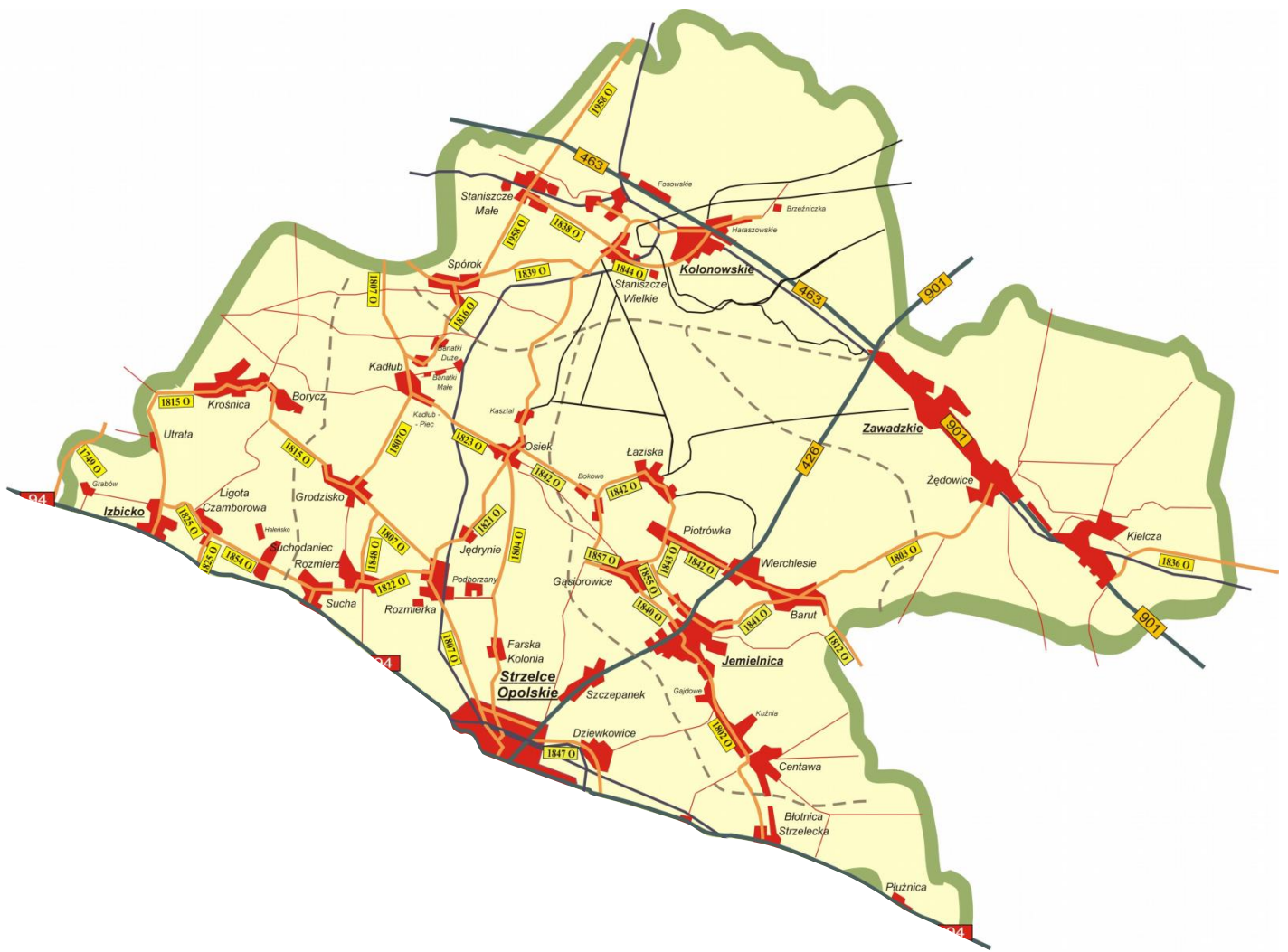


WYKAZ DRÓG POWIATOWYCH POWIATU STRZELECKIEGO CZEŚĆ II











Nr drogi	Nazwa ciągu drogowego	Dł. drogi km	Klasa drogi
1749 O	Raszowa - Nakło	0,525	zb
1802 O	Jemielnica – granica województwa – (Kotulin)	7,498	zb
1803 O	Piotrówka – Żędownice	9,670	zb
1804 O	Strzelce Opolskie - Kolonowskie	19,906	lok
1807 O	Strzelce Opolskie - Krasiejów	16,942	gł
1812 O	(Dąbrówka) granica województwa śląskiego - Barut	1,500	lok
1815 O	Izbicko- Grodzisko	12,794	gł
1816 O	Kadłub - Spórok	4,470	zb
1821 O	Rozmierka - Osiek	4,108	lok
1822 O	Sucha — Rozmierka	4,265	lok
1823 O	Kadłub-Osiek	3,567	lok
1825 O	Izbicko - Ligota Czamborowa - DK 94	3,226	lok
1836 O	Kielcza - granica województwa śląskiego (Krupski Młyn)	4,570	zb
1838 O	Staniszczce Wielkie - Staniszczce Małe	3,200	lok
1839 O	Spórok - Staniszczce Wielkie	4,185	zb
1840 O	Jemielnica — Gąsiorowice	2,592	lok
1841 O	Jemielnica - Barut	3,660	lok
1842 O	Piotrówka - Osiek	9,760	lok
1843 O	Gąsiorowice - Piotrówka	2,061	lok
1844 O	Staniszczce Wielkie - Kolonowskie	3,400	zb
1847 O	Strzelce Opolskie - Dziewkowlce	3,292	lok
1848 O	Rozmierz- Grodzisko	2,210	lok
1854 O	Ligota Czamborowa - Sucha	3,638	lok
1855 O	Jemielnica - Gąsiorowice	2,130	lok
1857 O	Gąsiorowice - do końca zabudowy (kier. Bokowe)	1,143	lok
1958 O	Myślina – Staniszczce Małe - Spórok	7,685	zb
2271 O	ul. Dworcowa	1,174	lok
2272 O	ul. Cementowa	1,215	gł
2273 O	ul. Zakładowa	1,628	gł
2274 O	ul. Szpitalna	0,500	zb
2278 O	ul. Matejki	1,220	lok
2279 O	ul. Nowowiejska	1,395	lok
2281 O	ul. Powstańców Śląskich (na odc: ul. 1 Maja – ul. Dworcowa)	0,335	lok
2131 O	ul. Arki Bożka	1,140	lok

2132 O	ul. Dworcowa	0,550	lok
2133 O	ul. Kościuszki	1,732	lok
2134 O	ul. Haraszowskie	1,930	lok
2135 O	ul. Leśna	0,682	lok
Łącznie długość dróg		155,498	

MAPA SIECI DROGOWEJ DRÓG POWIATOWYCH POWIATU STRZELECKIEGO CZĘŚĆ II



LEGENDA

-  Autostrada A - 4
-  Drogi krajowe i wojewódzkie
-  drogi powiatowe
-  ważniejsze drogi gminne
-  węzły autostrady A - 4
-  linie kolejowe
-  40 n - ry dróg krajowych
-  426 n - ry dróg wojewódzkich
-  1457 O n - ry dróg powiatowych
-  59 n-ry wiaduktów autostrady